

**FČO**

aneb

**fotografování  
českých obcí**

Jagro

20. června 2011

# Obsah

- Stručná historie FČO
- Práce ve fotograntu zevnitř i zvenčí
- Výsledky FČO
- Budoucnost grantů

# Poprvé

- Spuštění: 18. 7. 2009
- Cesta: 21. 7. 2009



# Financování

- První ročník grantem WMF
- Druhý ročník z daru spol. Dukan
- Třetí ročník z půjčky WMCZ
- *Čtvrtý ročník z MG*

# Lidé

- **Chmee2**, Packa, Jagro
- Jagro, Aktron, Packa

# Cesta?

- IAD/VHD
- Píchnutí prstem do mapy
  - *amapy.cz*
- Plán dle nafocení
- Trasa dle vzdáleností
  - *cca 5–7 vesnic*
- *Plán se stokrát změní*



Bobnice

Kovansko

Draha

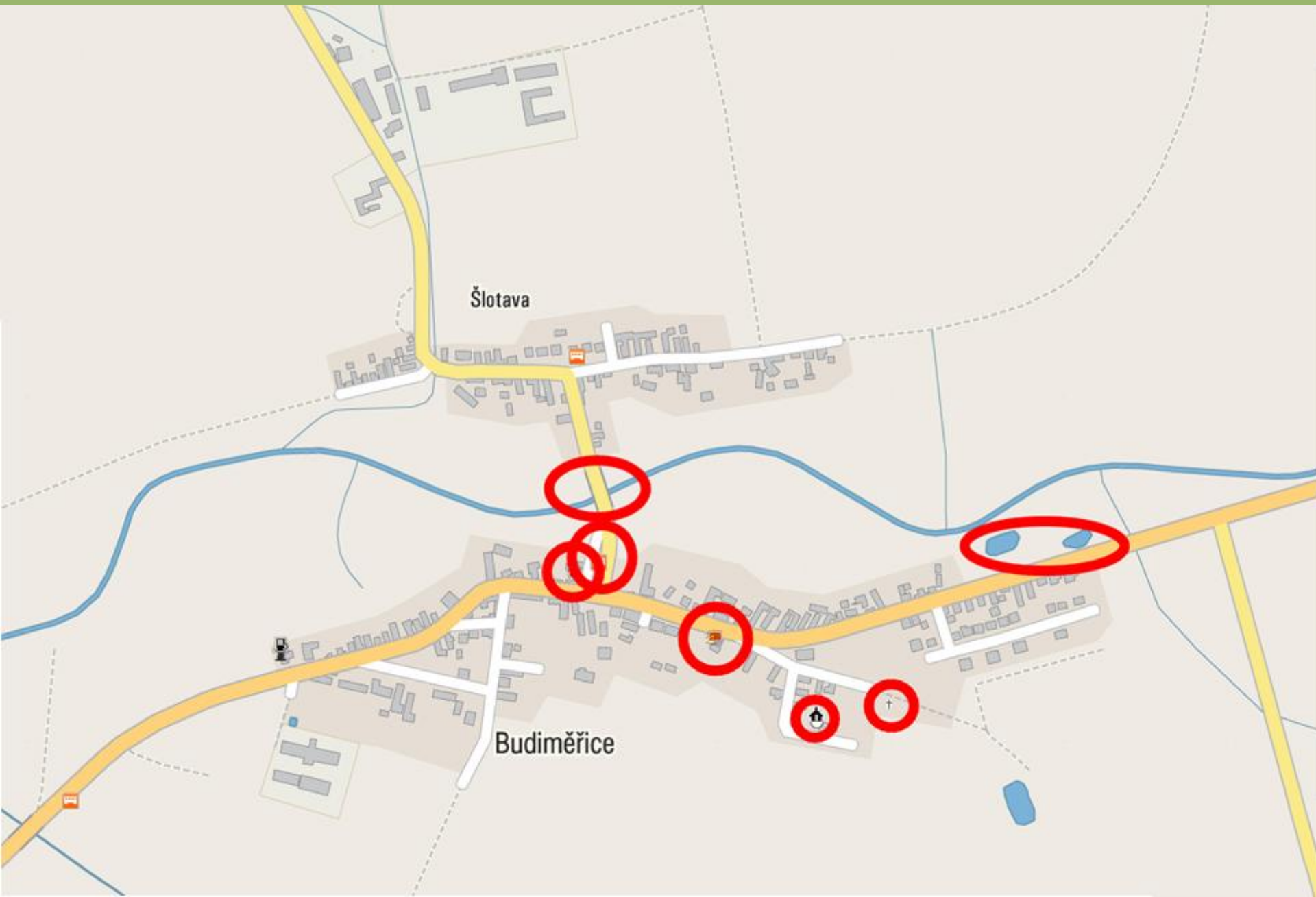
Šlotava

Budiměřice

Rašovice

Křečkov





Šlotava

Budiměřice











# Po cestě

- Úprava
- Popisky
  - *česky a anglicky*
- Kategorizace
  - *obec a objekt*
- Nahrání
  - *Commonist*
- Přidání do článků
  - *Nejen na cs*



WIKIPEDIE  
Otevřená encyklopedie

Hlavní strana  
Portál Wikipedie  
Aktuality  
Pod lípou  
Poslední změny  
Náhodný článek

▼ Tisk/export  
Vytvořit knihu  
Stáhnout jako PDF  
Verze k tisku

▼ Nástroje  
Odkazuje sem  
Související změny  
Načíst soubor  
Speciální stránky  
Trvalý odkaz  
Citovat stránku

▼ V jiných jazycích  
Deutsch  
Nederlands  
Slovenčina

Jagro moje diskuse nastavení sledované stránky mé příspěvky odhlášení

Článek [Diskuse](#)

Číst

[Editovat](#)

[Zobrazit historii](#)



Hledat



Souřadnice: 50°11′39″ s. š., 15°6′14″ v. d.﻿ / ﻿50.19417° s. š. 15.10361° v. d.﻿ / 50.19417; 15.10361

## Budiměřice

Toto je **stará archivovaná verze** této stránky v podobě z 24. 7. 2009, 18:43, kdy ji uložil MGroBot ([diskuse](#) | [příspěvky](#) | [zablokovat](#)). Může se výrazně lišit od současně platné verze.

(ukázat/skrýt) (rozdíl) ← [Starší revize](#) | [zobrazit aktuální verzi](#) (rozdíl) | [Novější revize](#) → (rozdíl)

**Budiměřice** jsou *obec* ležící v *okrese Nymburk*, součást *Mikroregionu Nymbursko*. Mají 577 obyvatel a jejich *katastrální území* má rozlohu 801 ha.

### Části obce

- Budiměřice**
- Rašovice
- Šlotava

### Historie

První písemná zmínka o obci pochází z roku 1374.

Obec Budiměřice
<span><span></span></span> <b>Budiměřice</b>   <span><span></span></span> Rašovice   <span><span></span></span> Šlotava

*Tento článek o **Česku** je příliš stručný nebo neobsahuje důležité informace. Pomozte Wikipedii tím, že jej vhodně rozšíříte.*

#### Budiměřice

<b>status:</b>	obec
<b>NUTS 5 (obec):</b>	537055
<b>kraj (NUTS 3):</b>	Středočeský (CZ020)
<b>okres (NUTS 4):</b>	Nymburk (CZ0208)
<b>obec s rozšířenou působností:</b>	Nymburk
<b>pověřená obec:</b>	
<b>historická země:</b>	Čechy
<b>katastrální výměra:</b>	8,01 km²
<b>počet obyvatel:</b>	585 (3. 7. 2006)
<b>zeměpisná šířka:</b>	50° 11′ 39"
<b>zeměpisná délka:</b>	15° 6′ 14"
<b>nadmořská výška:</b>	187 m
<b>PSČ:</b>	288 02
<b>zákl. sídelní jednotky:</b>	3
<b>části obce:</b>	3
<b>katastrální území:</b>	3
<b>adresa obecního úřadu:</b>	Budiměřice 7 288 02 Nymburk 2
<b>starosta / starostka:</b>	Aleš Hrubý

Oficiální web: <http://www.budimerice.cz>

E-mail: [obec@budimerice.cz](mailto:obec@budimerice.cz)



Budiměřice, Česko

[Zdroje k infoboxu a částem obce](#)

#### Města, městyse a obce okresu Nymburk

[Běrunice](#) • [Bohnice](#) • [Břeství](#) • **[Budiměřice](#)** • [Černýkův](#) • [Čilec](#) • [Činčava](#) • [Dlouhopolsko](#) • [Dobšice](#) • [Dvory](#) • [Dymokury](#) • [Hořany](#) • [Hořátek](#) • [Hradčany](#) • [Hradištko](#) • [Hrubý Jeseník](#) • [Chleby](#) • [Chotánky](#) •



WIKIPEDIE  
Otevřená encyklopedie

Hlavní strana  
Portál Wikipedie  
Aktuality  
Pod lípou  
Poslední změny  
Náhodný článek

▼ Tisk/export  
Vytvořit knihu  
Stáhnout jako PDF  
Verze k tisku

▼ Nástroje  
Odkazuje sem  
Související změny  
Načíst soubor  
Speciální stránky  
Trvalý odkaz  
Citovat stránku

▼ V jiných jazycích  
Deutsch  
Nederlands  
Slovenčina

Jagro [moje diskuse](#) [nastavení](#) [sledované stránky](#) [mé příspěvky](#) [odhlášení](#)

Článek [Diskuse](#)

Číst

[Editovat](#)

[Zobrazit historii](#)



Hledat



## Budiměřice

Souřadnice: 50°11′39″ s. š., 15°6′14″ v. d.﻿ / ﻿50.19417° s. š. 15.10361° v. d.﻿ / 50.19417; 15.10361

Toto je stará archivovaná verze této stránky v podobě z 31. 7. 2009, 23:31, kdy ji uložil Jagro ([diskuse](#) | [příspěvky](#) | [zablokovat](#)). Může se výrazně lišit od současné platné verze.

(ukázat/skrýt) (rozdíl) ← Starší revize | [zobrazit aktuální verzi](#) (rozdíl) | Novější revize → (rozdíl)

**Budiměřice** jsou *obec* ležící v *okrese Nymburk*, součást *Mikroregionu Nymbursko*. Mají 577 obyvatel a jejich *katastrální území* má rozlohu 801 ha.


### Části obce

- Budiměřice**
- Rašovice
- Šlotava


### Historie

První písemná zmínka o obci pochází z roku 1374.


### Galerie



Obecní úřad



Náves s kostelem



Základní škola

**Obec Budiměřice**

**Budiměřice** | [Rašovice](#) | [Šlotava](#)



*Tento článek o **Česku** je příliš stručný nebo neobsahuje důležité informace. Pomozte Wikipedii tím, že jej vhodně rozšíříte.*

#### Budiměřice



Kostel

status:	obec
NUTS 5 (obec):	537055
kraj (NUTS 3):	<span>Středočeský</span> (CZ020)
okres (NUTS 4):	<span>Nymburk</span> (CZ0208)
obec s rozšířenou působností:	Nymburk
pověřená obec:	
historická země:	Čechy
katastrální výměra:	8,01 km²
počet obyvatel:	585 (3. 7. 2006)
zeměpisná šířka:	50° 11′ 39"
zeměpisná délka:	15° 6′ 14"
nadmořská výška:	187 m
PSČ:	288 02
zákl. sídelní jednotky:	3
části obce:	3
katastrální území:	3
odpovědný obecní úřad:	Budiměřice 7

# Byrokracie

- Zapsat do tabulky
- Poslat cestovní zprávu
- Komise zpracuje
- Vyplatí se peníze

Jagro: 29/7/09, cesta #1, Bobncie – Křečkov, 110 km, 150 Kč

54 *0219-578 XA7343 Vydejna Praha-Smichov 757	
XA 407343 29.07.09 ČD, a. s.	
Obyčejná jednoduchá	Osob 1 Třída 2Km 54
Z Praha-Smichov Do Nymburk hl.n. Přes Praha hl.n., Praha-Vysočany, Čelákovice, Lysá n. Labem	Sazba DPH 9%
Platnost od 29.07.09 do 30.07.09	
Sleva x % Druh Kč 72,-	

Okresní autobusová doprava  
Pošepská 867, Kolín IV  
IČO:26095261 DIČ:CZ26095  
29.07.2009 10:13 č.str.J.750  
č.Fid.(61267) kód J. 1124  
lin.270017 sp. 5 č.j. 31903  
Z:Nymburk.,aut.st.  
Do:Bobnice  
Obvyčejné jízdné  
Placené zóny:  
136  
bez DPH 9,17Kč DPH 0,83Kč  
Cena včetně 9% DPH 10,00 Kč

Okresní autobusová doprava  
Pošepská 867, Kolín IV  
IČO:26095261 DIČ:CZ26095  
29.07.2009 15:12 č.str.J.767  
č.Fid.(89410) kód J. 69040  
lin.270032 sp. 10 č.j. 26504  
Z:Křečkov  
Do:Poděbrady.,žel.st.  
Obvyčejné jízdné  
Placené zóny:  
151  
bez DPH 9,17Kč DPH 0,83Kč  
Cena včetně 9% DPH 10,00 Kč

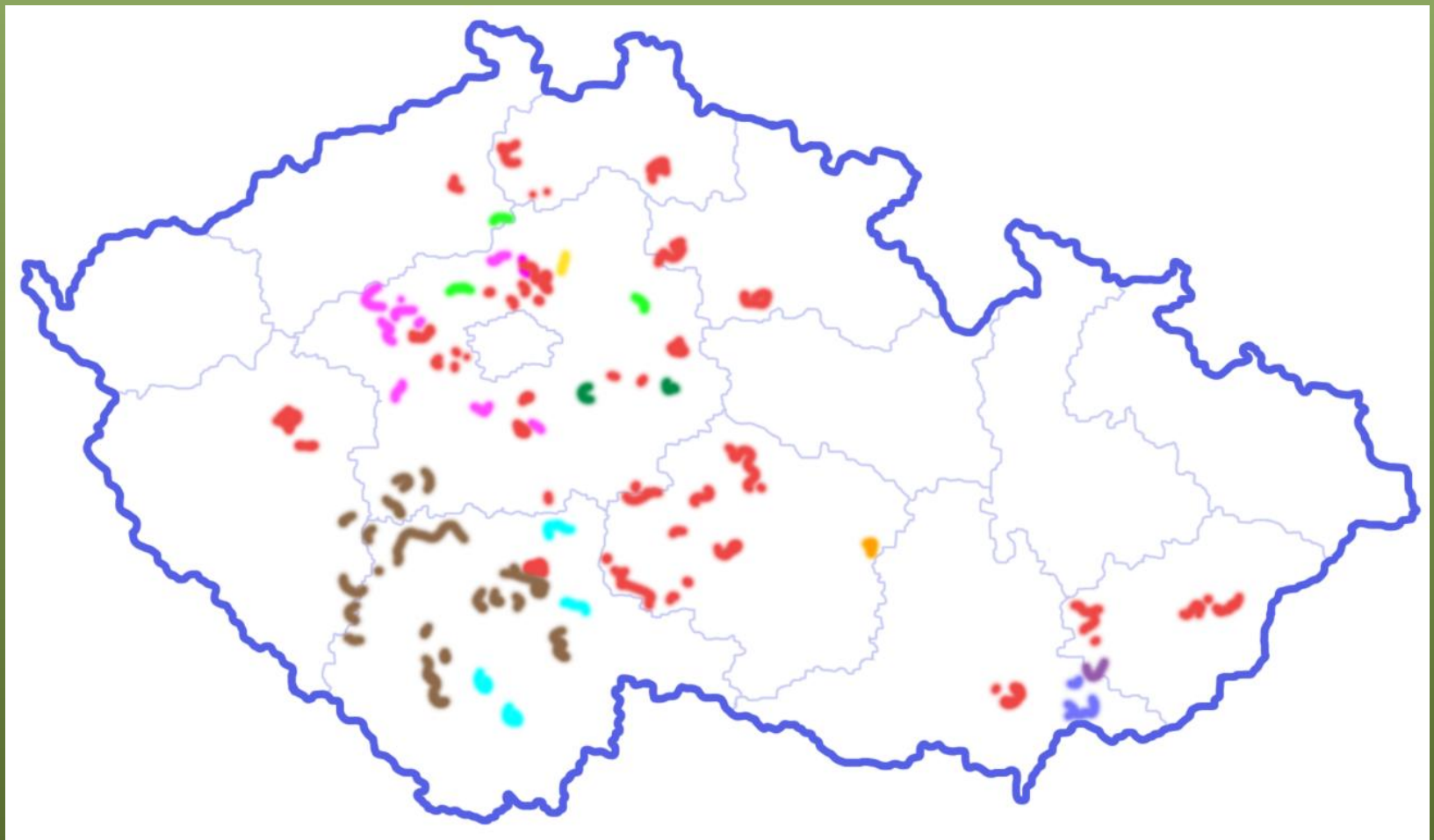
54 *0186-627 3832 Vydejna Poděbrady 672	
7423832 29.07.09 ČD, a. s.	
Obyčejná jednoduchá	Osob 1 Třída 2 Km 42
Z Poděbrady Do Praha-Hor.Počernice Přes Nymburk hl.n.,Lysá n.Labem,Čelákovice	Sazba DPH 9%
Odjezd 29.07.09 Platí do 30.07.09 06:00	
Sleva x % Druh Kč 58,-	



# Účastníci

- Přihlášení: 15
- V prvním ročníku: 11
  - Packa, Chmee2, Aktron, Cheva, Jagro, Mercy
  - Záporné příklady
- Ve druhém ročníku: 9
  - Packa, Aktron, Cheva, Paličkap, Juan, Biodědek
- Ve třetím ročníku: 6
  - Juan, Cheva, Palička, Packa

# Pokrytí republiky



# Kvalitní obrázky

- $7+2+2=11$
- Chmee2 (6) , Juan (3), Jagro (1), Jedudědek (1)



# Zdroje ilustrací

- Packa: Ovčáry, Chapel.jpg, Grant cesty 06b 2010.png
- Chmee2: Rataje (13).JPG
- Jedudědek: Meziboří 341.JPG
- Juan: Dlouhé Pole, štít domu čp. 7.JPG
- Jagro: zbylé ilustrace
- amapy.cz
- cs.wiki: Budiměřice

**FČO**

aneb

**fotografování  
českých obcí**

Jagro

20. června 2011