

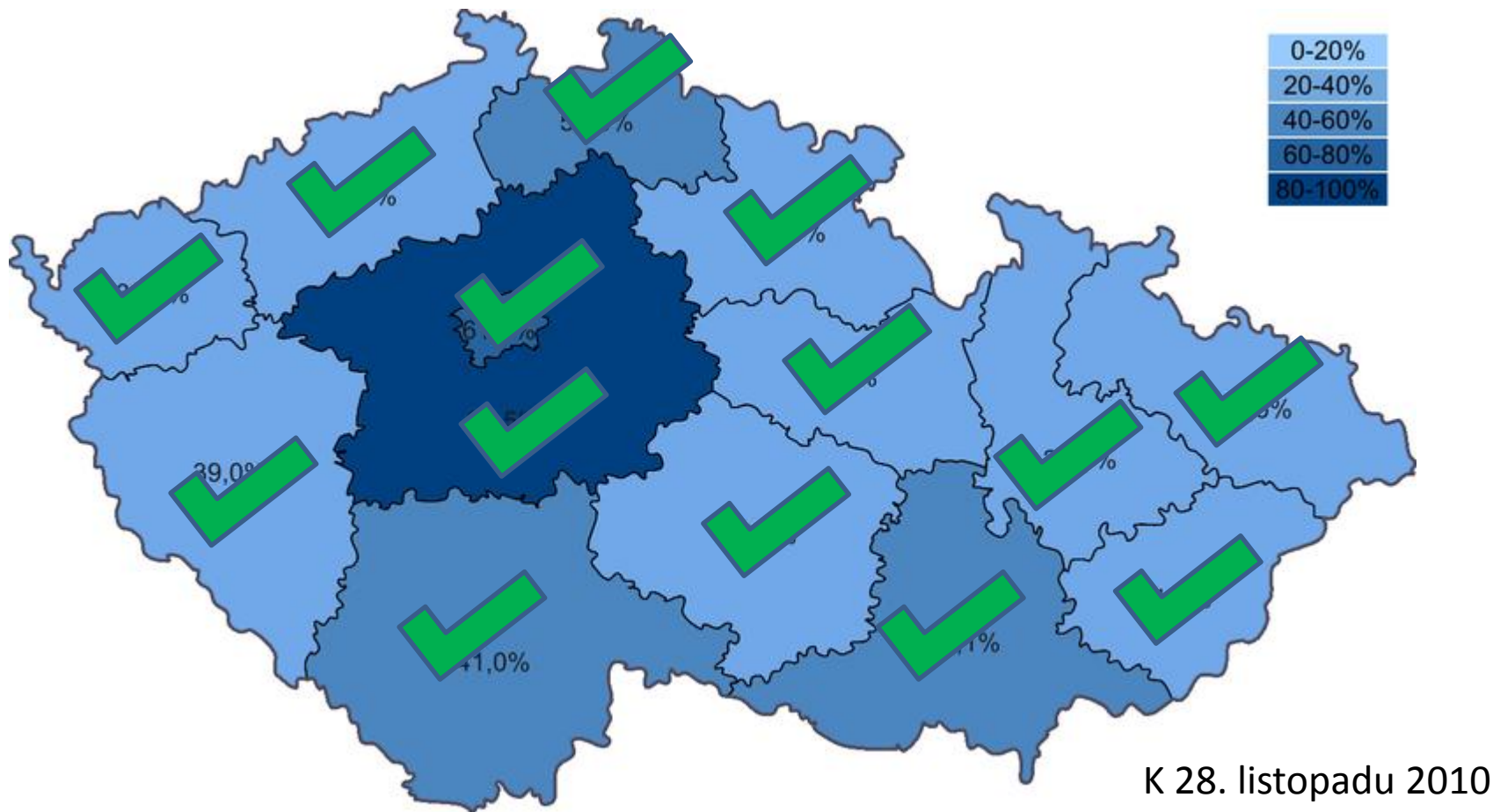
WikiProjekt Chráněná území



Petr Brož aka Chmee2

Třetí Wikikonference, Národní technická knihovna v Praze 2011

Založená hesla



Tlustá/Public Domain

**Jenže pak nastoupil Frettiebot (a od té chvíle bylo vše jinak...)
100 % pokrytí články, leč chybí přírodní parky...**

Vývoj článků...

Malý Kosatín je přírodní památka ev. č. 982, která se nachází v okrese Písek. Správa [AOPK České Budějovice](#).

- Výměra: 0,99 ha
- Rok vyhlášení: 1993

Důvodem ochrany je vlhká louka s bohatou květenou.

Šablona:Česko-pahýl

Kategorie: [Přírodní památky ČR](#) | [Okres Písek](#)

Rašeliniště Kaliště je [přírodní rezervace](#) ev. č. 716 poblíž obce [Jihlávka](#) v okrese Jihlava v nadmořské výšce 650 - 650 metrů. Oblast spravuje [AOPK Havlíčkův Brod](#).

Důvodem ochrany je zachování rašeliniště lučního typu se vzácnou a ohroženou květenou.

Odkazy

Související články

- Seznam chráněných území v okrese Jihlava

*Tento článek o **Česku** je příliš stručný nebo neobsahuje důležité informace.*

*Pomozte Wikipedii tím, že jej vhodně **rozšíříte**. Bližší informace mohou být uvedeny na **diskusní stránce**.*

Přírodní rezervace Rašeliniště Kaliště



Vyhlášena	8.7.1982
Vyhlásil	Krajský úřad kraje Vysočina
Kód ÚSOP	716
Lokalita	Jihlávka
Nadmořská výška	650 - 650 m n. m.
Výměra	12,1 ha

[Seznam CHÚ v okrese Jihlava](#)

Kategorie: [Přírodní památky v okrese Jihlava](#)

Možná hledáte: [přírodní památku na Českokbudějovicku Kaliště \(přírodní památka\)](#).

Rašeliniště Kaliště je [přírodní rezervace](#) ev. č. 716 poblíž obce [Jihlávka](#) v [okrese Jihlava](#) v nadmořské výšce 650 - 650 metrů. Oblast spravuje [AOPK Havlíčkův Brod](#).

Důvodem ochrany je zachování [rašeliniště](#) lučního typu se vzácnou a ohroženou květenou.

Obsah [\[skrýt\]](#)

- 1 Flora
- 2 Fauna
- 3 Galerie
- 4 Odkazy
 - 4.1 Externí odkazy
 - 4.2 Související články

Flora

[\[editovat\]](#)



PR Rašeliniště Kaliště - kohoutek luční.jpg



PR Rašeliniště Kaliště - Flora



PR Rašeliniště Kaliště - Flora

Fauna

[\[editovat\]](#)

Přírodní rezervace Rašeliniště Kaliště



přírodní rezervace v červnu 2011

Vyhlášena	8. 7. 1982
Vyhlásil	Krajský úřad kraje Vysočina
Kód ÚSOP	716 ↗
Lokalita	Jihlávka
Nadmořská výška	650 - 650 m n. m.
Výměra	12,1 ha

[Seznam CHÚ v okrese Jihlava](#)



[multimediální obsah na Commons](#)



Rovná je **národní přírodní památka** ležící západně od obce Rovná, v jejímž katastrálním území se i nachází, v okrese Strakonice chráněná z důvodu posledního výskytu nížinné formy **hořce jarního** v Čechách.[1][2] Z důvodu značného významu této lokality je prováděno v ohrazené části památky o rozloze přibližně 120 m² ruční kosení, které má na starost správa **CHKO Blanský les** od roku 2004.[3][4] Národní přírodní památka se nachází na severozápadním břehu **Rovenského rybníka**[5] a je dostupná po polní cestě vedoucí po hrázi rybníka a stočení směrem na sever. Severozápadně od národní přírodní památky se nachází další chráněné území a to přírodní památka **Sedlina**.

Optimální dobou k návštěvě památky je **jaro**, kdy dochází k rozkvetení kriticky ohroženého **hořce jarního**[5] na území mezofilní až mezohydrofilní louky.[2] Vedle hořce se v oblasti vyskytuje taktéž **ostřice Hartmanova** (*Carex hartmanii* Cajander), **ostřice oddálená** (*Carex distans*),[6]**ostřice latnatá** (*Carex paniculata* L.), **ostřice obecná** (*Carex nigra*),[5] **ostřice dvouřadá** (*Carex disticha*), **prstnatec májový** (*Dactylorhiza majalis*),[5] **hořec brvitý** (*Gentianopsis ciliata*),[6] **kozlík dvoudomý** (*Valeriana dioica*),[5] **hadí jazyk obecný** (*Ophioglossum vulgatum*), **zeměžluč spanilá** (*Centaureum pulchellum*)[6] a druhy z okruhu pampelišky bahenní (*Taraxacum* sect. *Palustria*) jako **pampeliška bažinná** (*Taraxacum madidum*), **pampeliška bavorská** (*Taraxacum bavaricum*), **pampeliška husí** (*Taraxacum paucertianum*) a **pampeliška chudolaločnatá** (*Taraxacum paucilobum*).[5][6] Ve vlhčích částech louky se vzácně vyskytuje **ostřice Davallovy** (*Carex davalliana*), **ostřice blešní** (*Carex pulicaris*).[7] Historický výskyt **pampelišky trojlaločné** (*Taraxacum trilobifolium*) a **jetele jahodnatého** (*Trifolium fragiferum*)[8] se již nepodařilo ověřit a výskyt s největší pravděpodobností na lokalitě zaniknul.

Obsah [skrýt]

Národní přírodní památka Rovná



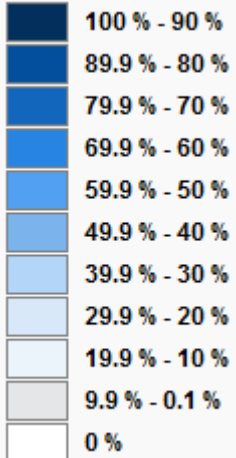
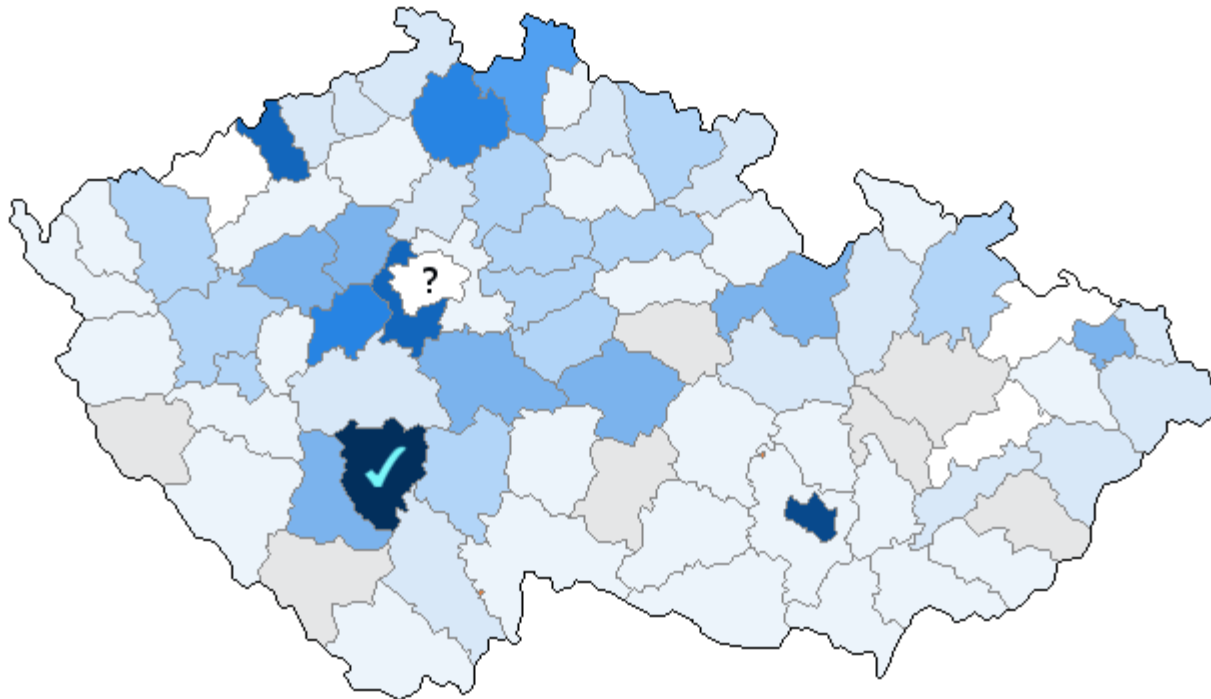
Přístupová cesta k památce od obce Rovná v zimě

Vyhlášena	20. března 1972
Vyhlásil	Ministerstvo kultury ČR
Kód ÚSOP	553 ↗
Lokalita	Rovná
Nadmořská výška	416 až 418 m n. m.
Výměra	2,1583 ha

[Seznam CHÚ v okrese Strakonice](#)

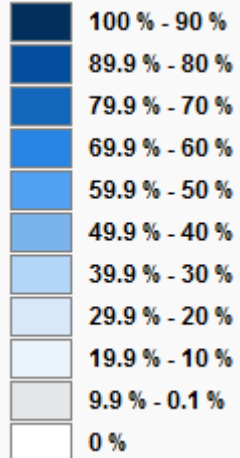
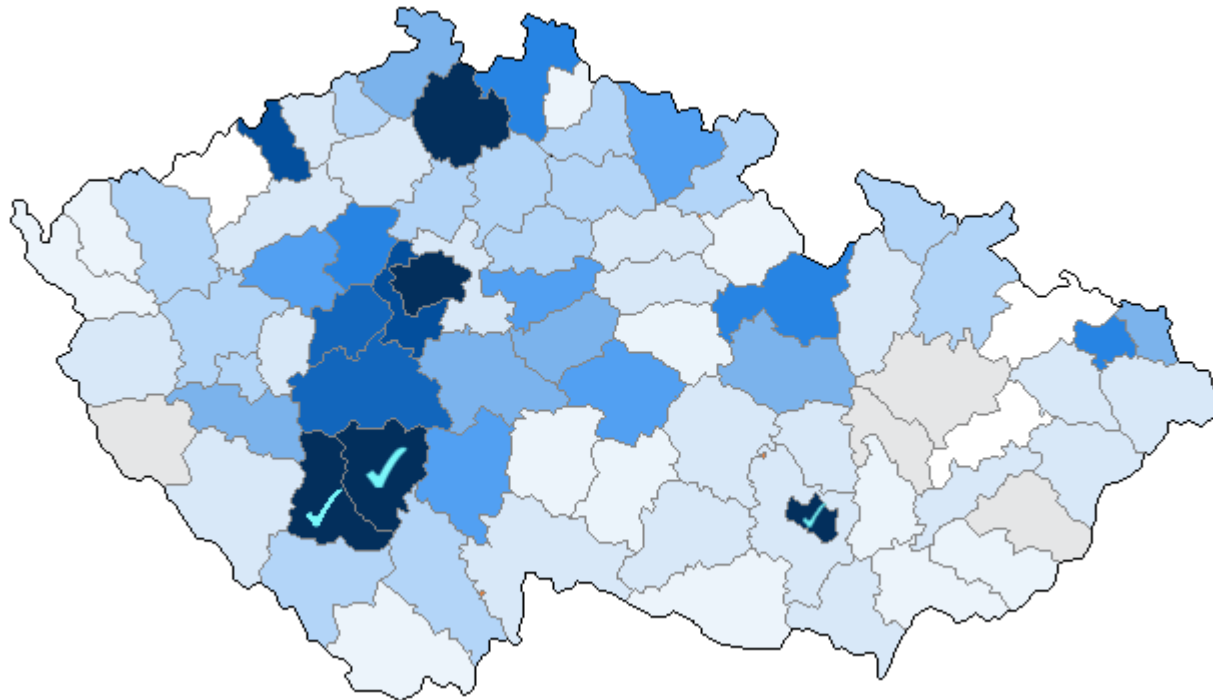
- **Dnes máme již 3 DČ (NPR Boubínský prales, NPP Rovná, NPR Řežabinec a Řežabinecké tůně)**

Nafocenosť území



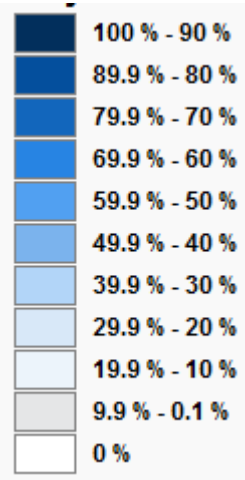
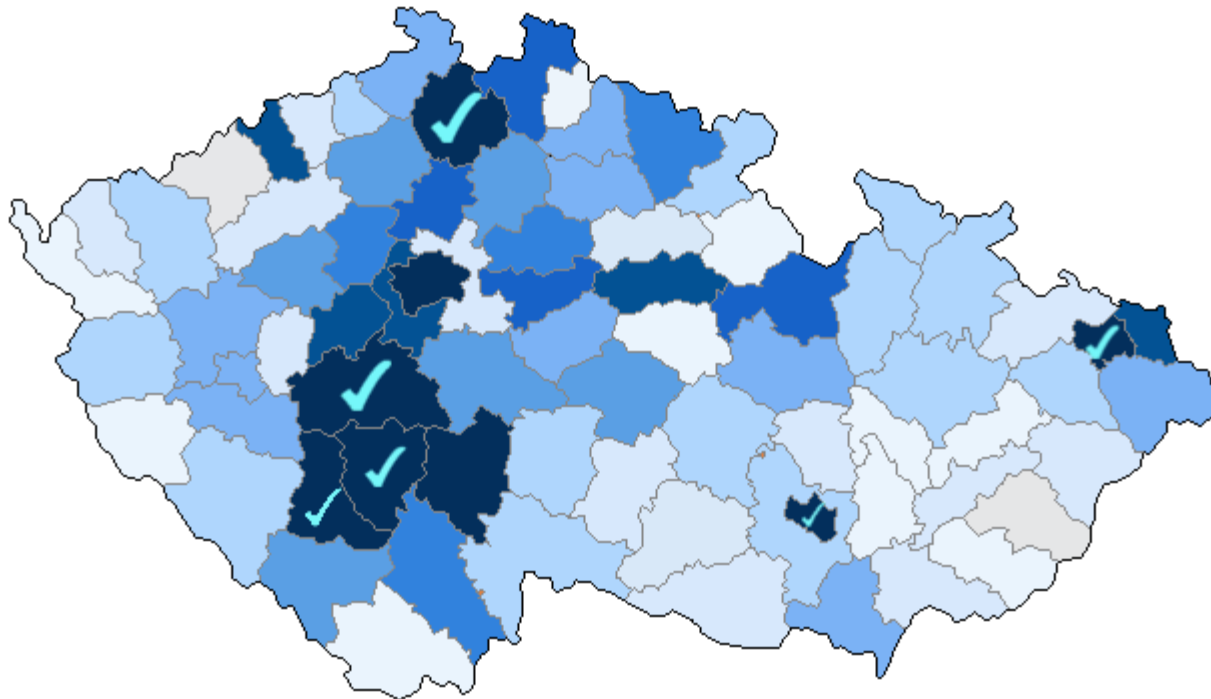
2010-12-26. Celkem nafoceno 23,45 %

Nafocenosť území



2011-6-26. Celkem nafoceno 34,55 %

Nafocenosť území



2011-11-11. Celkem nafoceno 45,62%

Přebírají nás už i naši slovenští „bratři“...

Zoznam chránených území v okrese Jindřichův Hradec

z Wikipédie, slobodnej encyklopédie

Toto je zoznam chránených území v okrese Jindřichův Hradec aktuálny k roku 2010, v ktorom sú uvedené chránené územia v oblasti [okresu Jindřichův Hradec](#).


Kód ↕	Obrázok	Názov ↕	Druh ↕	Galéria Commons	Popis územia
1977		Blanko	Prírodná rezervácia		Mezotrofný rybník s litorálnymi porastmi a lúčne rašelinisko
5467		Branské doubí	Prírodná pamiatka		Krajinný fragment tvorený lesnými porastmi s poloprirodzenou druhovou skladbou
1300		Bukové kopce	Prírodná rezervácia		V juhočeskej panve jedinečná ukážka prirodzenej bučiny
2465		Červené blato	Národná prírodná rezervácia		Rozsiahle rašelinisko s porastom blatky
1777		Dědek u Slavonic	Prírodná pamiatka		Mezotrofný rybník s vysokou druhovou diverzitou fyto- i zooplanktónu.
1966		Dračice	Prírodná rezervácia		Meandrujúci úsek rieky s významnou flórou a faunou
2096		Dubová stráň	Prírodná pamiatka		Zachovanie prevážne dubových a zmiešaných porastov s druhovo veľmi bohatým bylinným poschodím
599		Fabián	Prírodná rezervácia		Prirodzená zmiešaná podhorská bučina
2215		Gebhárecký rybník	Prírodná pamiatka		Oligomezotrofný rybník s typickou vegetáciou a naň nadväzujúce lúčne rašelinisko

**Hm, tohle všechno jsme již loni
viděli.**

A co něco nového?

- Je toho „fůra“.
- Hlavně se změnil náš přístup

**Cílíme naše aktivity směrem mimo
Wikipedii**



Bilboq/Public Domain

Rozrostli jsme se: Památné stromy

- Založil Xth-Floor v únoru 2011
- Zaměřen na památné a jinak významné stromy
- Popsat, založit seznamy, nafotografovat



Zp/Public Domain

Google Earth

- Pastorius vytvořil soubor, který umožňuje plánovat cestu

Nesvobodný obrázek odstraněn pro
internetovou prezentaci

Grant umožnit proplácení cest zájemcům o
fotografování chráněných území

- Spadá pod Mediagrant, grantový systém Wikimedia ČR
- V srpnu 2011 schválena a od té doby:

Funkční!

13 cest, 6 lidí, 60 objektů, 940 fotografií, vyčerpáno 2635 Kč.



http://cs.wikipedia.org/wiki/Wikipedie:WikiProjekt_Chráněná_území/Grant

WP CHÚ a PŘF UK

- Spolupráce s katedrou Ochrany životního prostředí na PŘF UK
- Namísto seminární práce
- Celkem ca 30 studentů 3. ročníku

Klady? Vznikne několik desítek kvalitních hesel.

Zápory? Uvidíme na konci semestru...

Předběžné výsledky

- Pozitivní přínos pro studenty z řady důvodů:
 - Naučí se samostatně pracovat s textem
 - Rešeršní podstata úkolu
 - Práce se zdroji (řádková reference)
 - Navštívení lokality

Příprava na samostatné psaní vědeckých textů.

**Vhodné pro studenty vyšších ročníků
bakalářského programu.**

Publikační činnost

- Krátký článek v časopisu Naše Příroda, číslo 5/2011, str. 4

Pro internetovou prezentaci odstraněn nesvobodný obrázek

Moderní komunikační nástroje

Aneb příroda jde za čtenářem...

Sledujte nás na Facebooku!

- Více viz Facebook a skupina **Chráněná území**

Sledujte nás na Google+!

- Více viz Google+ a skupina **Chráněná území**

Pexeso

- http://cs.wikipedia.org/wiki/Wikipedie:WikiProjekt_Chráněná_území/Pexeso
- Zde se nacházela sada obrázků dostupná na podstránce

Děkuji za pozornost...

Chmee2@gmail.com