

НОВѢЙШІЯ ГЕОГРАФИЧЕСКІЯ  
И  
ИСТОРИЧЕСКІЯ ИЗВѢСТІЯ  
О  
КАВКАЗѢ,

Собранныя и пополненныя  
СЕМЕНОМЪ БРОНЕВСКИМЪ.



---

*ЧАСТЬ ВТОРАЯ.*

---

МОСКВА.  
ВЪ ТИПОГРАФИИ С. СЕЛИВАНОВСКАГО.  
1823.

---

# ОГЛАВЛЕНИЕ ВТОРОЙ ЧАСТИ.

---

<i>Главы.</i>	<i>Стран.</i>
Отдѣленіе II. Сѣверная сторона Кавказа. . . . .	1
I. Общее обозрѣніе. . . . .	—
I. Величина, предѣлы. . . . .	—
II. Отрывки о физическихъ качествахъ Сѣверной стороны Кавказа, взятыя большею частию изъ замѣчаній Гильденшпета и Палласа. . . . .	3
III. О горѣ Ельбрусѣ, . . . . .	9
IV. О Бештовскихъ горахъ или Пятигоріи. . . . .	12
V. О произведеніяхъ трехъ царствъ природы. . . . .	19
Царство ископаемое. . . . .	20
Царство прозябаемое. . . . .	21
Царство животное. . . . .	24
Дикіе звѣри. . . . .	26
Водяныя птицы. . . . .	27
Земноводныя. . . . .	—
Рыбы. . . . .	—
VI. О сѣрныхъ теплицахъ и минеральныхъ водахъ. . . . .	29
Раздѣленіе областей. . . . .	38
II. Черкесы или Черкасы. Общее обозрѣніе. . . . .	40
Величина, предѣлы. . . . .	—
Достопамятности въ Черкесскихъ областяхъ. . . . .	53
Раздѣленіе Черкесскихъ областей. . . . .	55
I. Область Черкесовъ Закубанскихъ. . . . .	56
II. Область Кабардинская. Величина, предѣлы. . . . .	73

Происхожденіе. . . . .	73
Исторія. . . . .	76
I. Большая Кабарда. . . . .	85
II. Малая Кабарда. . . . .	90
III. Безвмѣнная земля и Брагунское владѣніе. . . . .	94
IV. Замѣчаніе относительно гражданскаго и политическаго образованія Черкесовъ, и наи- паче Кабардинцевъ . . . . .	98
Религія. . . . .	—
Языкѣ. . . . .	101
Обликѣ. . . . .	—
Одежда. . . . .	102
Строеніе. . . . .	106
Воспитаніе. . . . .	107
Правленіе. . . . .	112
Законы. . . . .	116
Коренные обычаи, или постановленія, которыя можно почитать за неписанные законы. . . . .	117
Образъ воеванія. . . . .	121
Нравы. . . . .	123
Женидѣба. . . . .	125
Дружество. . . . .	127
Гостепримство. . . . .	130
Заступленіе женщинѣ. . . . .	131
Брань, поединокѣ. . . . .	132
Сельское хозяйство. . . . .	133
Земледѣліе. . . . .	—
Конскіе заводы. . . . .	134
Скоповодство. . . . .	136

Главы.

Стран.

	Пища. . . . .	138
	Доходы. . . . .	139
	Науки. . . . .	140
	Ремесла. . . . .	141
	Торговля. . . . .	142
	Забавы. . . . .	147
	Болѣзни. . . . .	148
	Похороны. . . . .	149
III.	Кисты. . . . .	151
	Величина, предѣлы. . . . .	—
	Рѣки. . . . .	152
	Именованія. . . . .	153
	Происхожденіе, исторія. . . . .	—
	Языкѣ . . . . .	158
	I. Кисты. . . . .	159
	II. Ингуши. . . . .	160
	III. Карабулаки. . . . .	167
	IV. Чеченцы или Шешены . . . . .	171
	Общія замѣчанія. . . . .	181
IV.	Кумыки или Кумухи Аксаевскіе. . . . .	187
	Величина, предѣлы. . . . .	—
	Рѣки, положеніе и качество земли. . . . .	188
	Происхожденіе, историческія извѣстія. . . . .	190
	Раздѣленіе сей области. . . . .	193
	Общія замѣчанія. . . . .	202
V.	Нагайскія поколѣнія, живущія на Сѣверной сторонѣ Кавказа . . . . .	205
	I. Нагайцы, по сю сторону Терека и Кубани кочующіе въ Кавказской Губерніи . . . . .	213

<i>Главы.</i>	<i>Стран.</i>
Военная сила. . . . .	340
Доходы. . . . .	—
4. Обласиѣ Табасаранская. . . . .	341
Предѣлы. . . . .	—
Рѣки. . . . .	342
Положеніе земли. . . . .	—
Дороги. . . . .	343
Раздѣленіе Табасарана. . . . .	346
Населеніе и военная сила. . . . .	347
Языкѣ. . . . .	—
Земледѣліе. . . . .	348
III. Ширванѣ. . . . .	349
Общее обозрѣніе. . . . .	—
Предѣлы. . . . .	—
Именованія. . . . .	350
Физическое раздѣленіе. . . . .	351
Полиитическое раздѣленіе. . . . .	—
Естественное раздѣленіе Ширвана. . . . .	352
§ 1. Равнина между Самуромѣ и Аша-Чаемѣ. . . . .	—
§ 2. Бесплодные земли между Аша-Чаемѣ и долиною, по сую сторону Куры лежащей. . . . .	356
§ 3. Долина, по лѣвому берегу Куры лежащая. . . . .	358
§ 4. Полоса высокихъ горѣ. . . . .	360
Общая древняя и средняя исторія Ширвана, относящаяся равнобрно къ Дагестану и Лезгистану. . . . .	362
Полиитическое раздѣленіе Ширвана. . . . .	377
§ 1. Ханство Кубинское. . . . .	—
Предѣлы, величина, положеніе земли. . . . .	—

Главы.

Стран.

Главы.	Стран.
Историческія извѣстія. . . . .	378
О произведеніяхъ и торговлѣ. . . . .	380
О рѣкахъ. . . . .	382
О народахъ, населяющихъ Кубинскую провинцію. . . . .	—
О внутреннемъ устройствѣ Кубинской провинціи. . . . .	384
1. Кубинская волость. . . . .	—
2. Рускойская волость. . . . .	386
3. Мускюрская волость. . . . .	387
4. Шабранская волость. . . . .	—
5. Сааданская волость. . . . .	389
6. Бермекская волость. . . . .	—
7. Ханалыхская волость. . . . .	390
8. Будугская волость. . . . .	—
О внутреннемъ управленіи Кубинской провинціи по прежнимъ обычаямъ до покоренія оной Россійскимъ оружіемъ. . . . .	391
2. Ханство Бакинское. . . . .	394
Предѣлы. . . . .	—
Величина. . . . .	—
Рѣки. . . . .	395
Исторія. . . . .	—
Города и селенія. . . . .	398
Описаніе города Баку. . . . .	399
Произведенія. . . . .	401
Торговля. . . . .	402
Доходъ. . . . .	404
О нефтяныхъ ключахъ и горючемъ воздухѣ. . . . .	—
О Гебрахъ, поклоняющихся огню. . . . .	407

Главы.	Стран.
§ 3. Сальянское владѣніе: . . . . .	416
Предѣлы. . . . .	—
Положеніе земли, величина, произведенія. . . . .	—
Рыбныя ловли. . . . .	419
Исторія. . . . .	420
Населеніе. . . . .	423
Доходы. . . . .	424
§ 4. Ханство Шемахинское. . . . .	—
Предѣлы. . . . .	—
Положеніе земли. . . . .	425
Рѣки. . . . .	—
Исторія. . . . .	426
Города и селенія. . . . .	431
Вѣра, населеніе, упражненіе. . . . .	434
Винодѣліе. . . . .	435
Доходы. . . . .	436
§ 5. Ханство Шакинское. . . . .	437
Предѣлы. . . . .	—
Положеніе земли. . . . .	—
Рѣки. . . . .	438
Исторія. . . . .	—
Города и селенія. . . . .	440
Происхожденіе, упражненіе жителей . . . . .	—
Доходы. . . . .	441
Военная сила. . . . .	—
IV. Общая замѣчанія. . . . .	442
Обликъ, нравы, пища, одежда, оружіе, строе-	
ніе, ремесла, правленіе, торговля, науки,	
лѣтосчисленіе, монеты, мѣра, вѣсъ. . . . .	—

Главы.

Стран.

Обликъ. . . . .	444
Нравы. . . . .	—
Пища. . . . .	445
Одежда. . . . .	446
Оружіе. . . . .	447
Строеніе. . . . .	—
Ремесла. . . . .	449
Образъ правленія. . . . .	—
Торговля. . . . .	451
Кизлярская торговля 1807. . . . .	454
Привозъ товаровъ. . . . .	—
Отпускъ Россійскихъ и Иностранныхъ то- варовъ. . . . .	455
Аспраханская торговля 1807. . . . .	456
Привозъ. . . . .	—
Отпускъ Россійскихъ и Иностранныхъ то- варовъ. . . . .	457
Науки. . . . .	459
Лѣтосчисленіе. . . . .	460
Монеты. . . . .	461
Золотая монета. . . . .	462
Серебряныя монеты. . . . .	—
Мѣдная монета. . . . .	463
Мѣра. . . . .	464
Вѣсъ. . . . .	—





# ОПЕЧАТКИ во ВТОРОЙ ЧАСТИ.

Стран.	Строк.	Напечатано :	Читай :
2	19	Аахазією . . .	Абхазією
4	6	кошорою . . .	кошорую
15	3	Баральскъ . . .	Барамыкъ
16	18	crabbe orientalis . . .	crabbe orientalis
28	21	(phalangium) . . .	(phalangium)
57	18	Смегеманомъ . . .	Сшегеманомъ
61	5	изъ нихъ . . .	изъ коихъ
65	14	Убазехи . . .	Абазехи
85	10	Россійскихъ . . .	Россійскимъ
108	13	почти повсемѣст- но въ Кавказѣ . . .	лишнее повтореніе
—	21	догнавши . . .	догнавшіе
131	24	въ какъ величай- шей . . . . .	какъ въ величайшей
153	5	Бушуруль - Мыч- кигъ . . . . .	Бушуруль - Мычкигъ
157	13	естълибы они . . .	естълибы оно
174	3	Чиченцевъ . . .	Чеченцевъ
179	4	къ Тумашъ . . .	къ Тушамъ
187	19	Спарай . . . . .	Спарой
191	16	съ Горскими . . .	съ Горскими наро- дами
202	1	Шамхалу - Ташар- скому . . . . .	Шамхалу - Тарновс- кому
246	13	изъ физическаго шопографическаго	изъ физическаго и шопографическаго
247	8	брасають . . . . .	бросають
253	6	обыкновенные . . .	обыкновенны
254	17	созрѣють . . . . .	созрѣвають
256	4	роду ежевика . . .	роду ежевики
298	12	Рейнксъ . . . . .	Рейнексъ
302	14	удѣльны Нязья- ми . . . . .	удѣльными Нязья- ми
320	28	посредство . . . . .	посредствомъ
—	29	Гебернашора . . .	Губернашора
329	12	Кубанскимъ . . .	Кубинскимъ
531	13	присывають . . .	приписываютъ

Стран.	Строк.	Напечатано :	Читай :
351	12	по гербу . . .	по Герберу
353	13	впадеиъ . . .	впадаеиъ
—	18	вверху . . .	вверхъ
381	23	въ Табасарани .	въ ТабасаранѢ
404	6	и скупаюиъ . .	покупаюиъ
405	14	полосою землю .	полосою земли
409	15	находились . .	находилось
412	19	короньяхъ . . .	кореньяхъ
444	5	Г. Бибершпена .	Г. Биберштейна
446	20	полуругныя . .	полукруглыя
447	14	Хорасиъ . . .	Хорасанъ
452	11	Гилянъ Мазенде- ранъ . . . .	Гилянъ и Мазенде- ранъ
454	17	шобаку . . .	шабану
458	10	Руцинскій . . .	Ряцинскій

---

## ПРИМЪЧАНІЕ.

Въ примѣчаніи, на страницѣ 10<sup>й</sup>, о высотѣ горы Ельбруса, сказано по ошибкѣ, что сія гора превышаетъ Мон-Бланъ цѣлою сотнею сажени. По измѣренію Полковника Буцковскаго высота Ельбруса найдена въ 16,700 Французскихъ фузовъ; слѣдовательно она 2030 фузами выше Мон-Блана, или, приведя въ Россійскую мѣру на сажени, 338 саженими, по естъ сравнительная высота Мон-Блана составляетъ 2445 сажени, а высота Ельбруса 2783 сажени.

---

---

---

НОВѢЙШІЯ ИЗВѢСТІЯ  
О  
КАВКАЗѢ.

---

---

ЧАСТЬ ВТОРАЯ.

ОТДѢЛЕНІЕ II.

СЪВЕРНАЯ СТОРОНА КАВКАЗА.

---

---

ГЛАВА ПЕРВАЯ.

ОБЩЕЕ ОБОЗРѢНІЕ.

---

Величина, предѣлы; отрывки физическаго описанія; о Ельбрусь; о Бештовыхъ горахъ; о произведеніяхъ трехъ царствъ природы; о теплицахъ и минеральныхъ водахъ.

I. Величина, предѣлы.

Съверная спорона Кавказа простирается отъ Чернаго моря до Каспійскаго, начиная отъ 55° до 65° долготы на Востокъ отъ острова Ферро между 45° и 43° Съверной

Часть. II. А

широпы, по еспь, отъ Запада на Воспокъ слѣдующимъ образомъ: отъ устья Кубани вверхъ по теченію сей рѣки до Кубанскаго редуна; отшуда, слѣдуя умспвенною чершою Кавказской Губерніи въ поперегъ чрезъ Куму и Подкумохъ выходитъ на Малку у *Бѣлой Мегети*, попомъ внизъ по теченію Малки и Терека доспигаетъ до Каспійскаго моря. Сія длинная и узкая полоса заключаетъ въ себѣ около 750 верспъ горизонтальной длины, имѣя шолько въ нѣкопорыхъ мѣстахъ болѣе спа верспъ ширины; а въ прочихъ мѣстахъ ширина ея спѣсняется до 50 и даже до 20 верспъ. Она граничитъ на Сѣверъ съ землями войска Черноморскихъ Козаковъ и съ Кавказскою Губерніею; на Воспокъ небольшимъ краемъ прикасается Каспійскому морю; на Полдень сопредѣльна съ Дагеспаномъ, съ Лезгиспаномъ, съ Осепіею и съ Аахазіею; на Западъ съ Чернымъ моремъ; заключаетъ въ себѣ земли: Черкесовъ, Кисповъ и Аксаевскихъ Кумыковъ.

---

II. ОТРЫВКИ О ФИЗИЧЕСКИХЪ КАЧЕСТВАХЪ СЪВЕР-  
НОЙ СТОРОНЫ КАВКАЗА, ВЗЯТЫЯ ВОЛЬШЕЮ ЧАСТІЮ  
ИЗЪ ЗАМЪЧАНІЙ ГИЛЬДЕНШТЕТА И ПАЛЛАСА.

Равнина, лежащая между Кумою и Тереномъ, начиная отъ Кизляра вверхъ по теченію Терека и Малки, примѣрно возвышается до Георгіевска. Въ нѣсколькихъ верстахъ отсюда, все сѣвдуя отъ Воспока на Западъ, послѣ крушаго спуска она пересѣкается Кумою, коей мушныя воды текутъ въ глубокихъ глинистыхъ берегахъ и пониже принимаютъ въ себя быспрый каменистый Подкумокъ. Сія долина имѣетъ верствъ десять въ ширину до Александрии. Въ лѣво видны опдѣлившіеся отъ Кавказскаго Сѣвернаго предгорія: *Желѣзная* гора, покрывающая кустарникомъ, а далѣе за нею *Змѣиная* гора, состоящая изъ слоевъ известковаго камня, которые наклоняются къ берегамъ Кумы. Отъ Александрии равнина, состоящая изъ плошной глинистой почвы, подымается мало по малу къ шремъ параллельнымъ хребтамъ, имѣющимъ пропязненіе отъ З. на В. и на С. В., изъ коихъ выходитъ двумя источниками рѣчка *Сухой Карамыкъ*. Пробѣжавъ послѣдній хребетъ и текущую у подошвы онаго рѣчку

*Мокрой Карамыкъ* или просто *Карамыкъ* называемую, на коей находишся деревня того же имени въ 35 верстахъ отъ Александрии, ровная земля переходя въ оплогость и опять подымается на значную вышину, чрезъ которю протекаетъ ручей *Сабля*. Тутъ показывающся наружу слои песчаного камня, составляющаго основаніе окрестныхъ горъ. Потомъ слѣдуетъ долина, орошаемая рѣчкою *Томузловъ* или правильнѣе *Тонгузли* (свиная вода), а за оною крѣпость Александровская.—

По эту сторону Александровской крѣпости возвышается значная Хрящевая гора, отъ предгорія, отдѣлившагося отъ подошвы Ельбруса подъ разными именами. Она состоитъ изъ песчаного камня, лежащаго на слояхъ известковаго камня большими квадратными пласмами, имѣющими сѣрой и желтоватой цвѣтъ. На Сѣверозападной вершинѣ оной ломаютъ для мельницъ здѣшней Губерніи жерновный камень. Самая вершина горы называется *Свистунъ гора*, по причинѣ непрерывныхъ вѣтровъ, шамъ дующихъ; за оною слѣдуетъ возвышенная плоскость, на коей построена Сѣверная крѣпость при ручѣ *Терновкѣ*. Отсюда Сѣверная оконечность Ельбруса, заключенная между источниками *Кумы* и излучиною *Кубани*, подавшейся на

Сѣверѣ, вмѣстѣ съ высопами воровскаго и круглаго лѣса, начинается постепенно понижаться и сливается съ равнинами, лежащими по Кубани, копорыя чѣмъ ближе подходятъ къ устью сей рѣки, тѣмъ болѣе понижаются.

Отъ положенія сей выдавшейся опрасли предгорія оказывается ощупительная разность въ температурѣ воздуха и въ растѣнїяхъ, вспрѣчаемыхъ на Сѣверо-западной или Юго-воспочной споронѣ Свиспунъ горы. Вся равнина, простирающаяся по Кумѣ, наипаче въ окрестностяхъ Георгіевска и Александровска, такъ совершенно защищена симъ хребтомъ отъ Сѣверныхъ и Сѣверо-западныхъ вѣтровъ, что зима тамъ бываетъ весьма умѣренная, рѣдко случается санная дорога, и въ Генварѣ мѣсяцѣ ходятъ иногда въ одномъ кафтанѣ; весна начинается ранѣе, лѣтомъ бываютъ сильные жары и погода почти всегда ясная. Холодные вѣтры дуютъ только отъ снѣговыхъ горъ изъ ущельевъ Подкумка, Малки и Баксана, откуда въ сіи мѣста приносятся также дожди и туманы. Всѣ прочіе вѣтры сухи и теплы. Однако по причинѣ вышепомянутыхъ холодныхъ вѣтровъ зимою случается иногда жестокая стужа. Въ 1803 году замѣчено въ



Георгіевскѣ на Реомюровомѣ Термометрѣ 24°  
 ниже точки замерзанія. Но въ окрестно-  
 стяхъ Сѣверной крѣпости, ошстоящей толь-  
 ко въ 85 верстахъ отъ Георгіевска, зима  
 бываетъ суровѣе и продолжается гораздо  
 долѣе, почему весна вскрывается позднѣе.  
 Снѣгъ выпадаетъ иногда на аршинѣ глубины  
 и лежитъ до Апрѣля; часто дуютъ Западныя  
 и Сѣверо-западныя порывистыя вѣтры, ко-  
 торыя производятъ холодную погоду. Иногда  
 по сю сторону льетъ сильный дождь, а по  
 ту сторону стоитъ ясная погода. Не можно  
 лучше изобразить горизонтальнаго вида  
 длинной полосы, заключающейя между усть-  
 емъ Терека и Кубани, и наклоненія оной  
 вдоль по противоположному печенію сихъ  
 рѣкъ, какъ сравнивъ оную съ параболою,  
 коея ось или главное возвышеніе находится  
 въ окрестностяхъ Сѣверной крѣпости. Сія  
 почка есть мѣришель тамошняго климата.  
 Чѣмъ болѣе отъ нее отдаляются въ право  
 по Кубани и въ лѣво по Малкѣ и Тереку, тѣмъ  
 менѣйшая встрѣчается температура и  
 изобильнѣйшія произрастѣнія. Въ Георгі-  
 евскѣ виноградъ не зрѣетъ, въ Моздокѣ  
 начинаетъ созрѣвать и дѣлаютъ изъ него  
 кислое вино; отсюда далѣе по Козачьимъ  
 селеніямъ до Кизляра винодѣліе постепенно  
 предспавляется въ лучшемъ видѣ. По Кубани

не разводящъ винограда, но съ вѣроятностію полагать можно, что въ нижнихъ частяхъ сей рѣки, наипаче по Юго-западному ея рукаву, виноградъ могъ бы доходить до зрѣлости.

Сѣверная сторона Кавказа заключаетъ въ себѣ возвышенныя равнины и часть предгорій, и, за исключеніемъ верхнихъ частей Киспинской области, мало касается высокихъ шиферныхъ горъ. Она совершенно закрыта отъ благопріятныхъ полуденныхъ вѣтровъ и подвержена всей суровости Сѣверныхъ вѣтровъ, проходящихъ безпрепятственно чрезъ обширныя степи, отъ коихъ, какъ извѣстно, спужа вѣтровъ умножается.

Почему и климатъ сей части, хоша она лежитъ въ умѣренной полосѣ, вообще суровъ, за исключеніемъ нѣкоторыхъ заслоновъ отъ Сѣвера. Теплѣйшія страны находятся въ понизовьяхъ Терекъ и Кубани, гдѣ могутъ дѣйствовать морскіе вѣтры, смягчающіе холодъ, Юго-восточные Каспійскаго моря и Юго-западные Чернаго моря. Но въ обѣихъ сихъ частяхъ воздухъ нездоровъ по причинѣ множества болотъ, производимыхъ Терекъ и Кубанью предъ совокупленіемъ сихъ рѣкъ съ морями, наипаче въ нижнихъ частяхъ

Кубани, гдѣ Черкесы, нерадѣющіе о воздѣльваніи земли и обѣ осушеніи болотѣ, оставляющѣ все на произволѣ природы въ первобытномѣ ея образованіи.

Здѣшній климатѣ, сколько можно судить по Россійскимѣ жителямѣ, неблагопріятнѣ спивуетѣ здоровью, отѣ того ли, что Рускіе не принимающѣ нужныхѣ осторожностей въ пищѣ и въ одеждѣ, въ чемѣ бы должно соображаться съ коренными жителями, или отѣ того, что дѣйствительно неизбѣжны вредныя слѣдствія, сопряженныя съ перемѣною климата. Обыкновенныя здѣсь болѣзни суть перемѣжающіеся и желчныя лихорадки, которыя весьма упорны и продолжительны. Безъ сомнѣнія къ тому способствующѣ мушныя воды здѣшнихѣ рѣкъ, внезапныя переходенія отѣ жара къ холоду, случающіяся днемѣ и ночью отѣ нагорныхѣ вѣтровѣ и частыя шуманы, подымающіеся изѣ низкихѣ влажныхѣ мѣстѣ. Со всѣмѣ тѣмѣ вышеназванныя причины менѣ дѣйствуютѣ надѣ коренными жителями, которые привыкли переносить непостоянство погоды и прочія невыгоды своего климата.

### III. О горѣ Ельбрусѣ.

Первое возвышеніе, представляющееся глазамъ путешественника, бдущаго въ Георгіевскѣ изъ Черкаска или изъ Царицына на *Маджары*, есть гора *Ельбрусѣ* или *Шатъ гора*, коей двѣ отдѣленныя коническія вершины уподобить можно двумъ сахарнымъ головамъ, одна другой ниже стоящимъ. Онѣ покрыты вѣчнымъ снѣгомъ и усмапривающія простымъ зрѣніемъ далѣе, нежели за 300 верстъ горизонтальнаго разстоянія. Однако ихъ видѣть можно не иначе, какъ въ ясную погоду, и весьма рѣдко отъ подошвы до вершины, но большею частію двумя оспреями, выходящими изъ за облакъ, которыя обвемлютъ среднія частіи сей горы. Ельбрусѣ составляетъ главный кряжъ западнаго хребта и высочайшую точку Кавказа; изъ подножія онаго исшекаетъ *Терекъ*, *Малка*, *Кума*, *Кубань*, *Арава*, *Ліяхва*, *Ріонъ*, *Цхени-схала*, *Енеури* и множество другихъ меньшихъ рѣкъ, принадлежащихъ къ той же системѣ водъ, какъ было выше показано. Отъ Ельбруса на востокъ снѣжный хребетъ пресѣкается на чепыре оспрасли коихъ значнѣйшія вершины видимы, одна при источникахъ *Аредона* въ *Осепіи*, а

другая вызубренная скала, называемая *Казбекъ*, при источникахъ *Терека*. Нижніе хребты, называемыя черными горами, представляющія въ видѣ сплошнаго вала, служащаго высокому хребту основаніемъ. Всѣ снѣговыя горы кажутся по глазомѣру прервю долею ниже Ельбруса. Г. Паласъ примѣрно полагаеиъ, что Ельбрусъ высокою не уступающъ *Бѣлой горѣ* (mont-blanc) Швейцарскихъ альповъ (\*). Предполагаемая Г. Рейнекомъ высота въ 5426 футовъ, неимѣетъ никакой достоверности.

Гора, называемая древними собственнo *Кавказомъ*, къ коей Греческіе Спихопворцы приковали Промедея, безъ всякаго сомнѣнія есть нынѣшній Ельбрусъ, который будучи высочайшимъ кряжемъ Спановаго хребта, по приличію получилъ названіе Кавказа, разпространенное потомъ на многія цѣпи горъ, по мѣрѣ, какъ оныя спали бытъ извѣстны. Не менѣе вѣроятнымъ кажется, что первый слогъ *Кавъ* заимствованъ былъ Греками отъ Воспчныхъ народовъ, у коихъ Кавказскія горы отъ глубочайшей древности извѣстны подъ именемъ *Кавъ*, *Кау* или *Кафъ*, въ соб-

---

(\*) Нынѣ, по опредѣленіи высоты Ельбруса извѣстно, что сія гора превышаетъ Монъ-бланъ цѣлою сажнею сажений.

спивенномъ ихъ баснословіи. Позднѣйшее именованіе *Ельбрусъ*, каковое нынѣ въ употребленіи, чайтельно произошло отъ Персіянъ или Турковъ. Частъ Альвендской цѣпи въ Персіи называется Тегранскими жителями такъ же *Ельбрусъ* и значить на Персидскомъ языкѣ *носъ*; да и въ другихъ мѣстахъ Азіятская географія представляетъ множество горъ подъ названіемъ *Ельбрусъ*, *Албурсъ*, *Альбрусъ*, *Ель-баругъ*; слѣдую разноспи шамошнихъ нарѣчій или испорченному произношенію Европейцевъ. Однако, говоря о Кавказскомъ Ельбрусѣ, сіе названіе употребляется болѣе Персіянами, Турками и Татарами. Коренные жители сохранили, собственные свои названія: Россіяне именуютъ ее *Шатъ-гора*; Черкесы называютъ *Ошга-Мазца*, щастливая гора; Абхазы *Орфи-Инеубъ*; Горскіе народы вообще почитаютъ сію гору за волшебную, и полагаютъ тамъ всегдашнее мѣстопробываніе Царя духовъ, извѣстнаго у нихъ подъ именемъ *Джинъ-падиша*.

Къ сожалѣнію, мы не имѣемъ физическаго описанія сей горы, которая представляетъ для испытателей природы, какъ говорятъ, непреоборимыя препяшствія. Кромѣ свирѣпства дикихъ народовъ, вокругъ нее обитающихъ, извѣстно, что подножіе Ельбруса со-

споисѣ изѣ прясинѣ и болотѣ, поросшихѣ колючими кустарниками версѣ на 50 разспоянїя вѣ окрестности испочниковѣ Малки, Кумы и Кубани. Однако сильное любопытство и благопрїятные случаи могутѣ преодолѣть сіи трудности, обыкновенно увеличиваемыя тамошними жителями.

---

#### IV. О Бештовскихъ горахъ или Пятигорїи.

Сїя древняя родина пятигорскихъ Черкесѣ или нынѣшнихъ Кабардинцевѣ, извѣстна вѣ Россійскихъ лѣтописяхъ подѣ названїемъ Пятигорїя, а, по пївнїю Преосвященнаго Мшрополиша Сеспренцевича, Греки называли сіе мѣсто *Пентаполисъ*. Отсюда вѣ 1552 прїѣхали послы отѣ Пятигорскихъ и иныхъ Черкаскихъ Князей кѣ Царю Ивану Васильевичу Грозному и предались подѣ его покровительствѣ. Не болѣе сорока лѣтѣ, какѣ Кабардинцы перешли изѣ Пятигорскаго урочища далѣе на полдень за Малку, о чемѣ пространнѣе будетѣ сказано вѣ своемѣ мѣстѣ. Физическое обозрѣнїе Бештовскихъ горѣ учинено вѣ разныя времена Профессорами Ловицемѣ, Гильденшпешомѣ и Палласомѣ. Мы послѣдуемѣ здѣсь Г. Палласу.

Въ двадцати верстахъ на Юго-западъ отъ Георгіевска, оставя въ лѣво за Подкумкомъ Лисьи горы (Баральскѣ), и слѣдуя по Конспаншиногорской дорогѣ, начинающіяся возвышенія, которыя занимаютъ все пространство между Кумою и Подкумкомъ, и должны быть почишаемы за подошву Бешповскихъ горъ. На оной стоятъ отдѣльно, но не въ дальнемъ одна отъ другой разстояніи, четыре горы, коихъ поверхность, состоящая изъ земли, покрыта лѣсомъ. Подошвы ихъ соединяются съ хребтомъ, называемымъ *Ослиная гора*, оставляя между собою конглообразную возвышенность, на срединѣ коей воздымается пятая высочайшая гора, стремящаяся въ облака. Сія послѣдняя конусо-образна, угловата и имѣетъ вершину столь остроконечную, что едва десять человекъ свободно могутъ на оной умѣститься. Отъ острія въ низъ къ чешыремъ окрестнымъ горамъ понижаются обширные скалы. Изъ сего явствуетъ, что описываемая гора правильно получила названіе *Пятигорія* или *Бештау*, что значитъ на Тапарскомъ языкѣ также пять горъ. Она всегда почти покрыта облаками и рѣдко изъ за оныхъ показывается.

Изъ числа окружающихъ ее горъ, значнѣйшая есть *Мегуна*, у подошвы которой



выпекающѣ сѣрные горячіе ключи. Гильденштедт и Палласъ полагали, что Бешповскія горы состоятъ изъ слоевъ первозданнаго известковаго камня; но чрезъ розысканія покойнаго Тайнаго Совѣтника Аполлоса Аполлосовича Графа Мусина-Пушкина открылось, что основаніемъ оныхъ служитъ гранитъ, покрытый известковымъ камнемъ, что и самъ Г. Палласъ призналъ попомъ за неоспоримую истину. Подвигаясь къ вершинѣ горы, лѣсъ примѣтно уменьшается и превращается въ кустарникъ. За тѣмъ, не доходя еще до обнаженнаго оспрія, изъ распѣній наиболѣе попадаются Ацалеи Понтійскій (*Azalea Pontica*), называемый Черкесами аой, который растетъ тамъ въ изобиліи, имѣя около полушора аршина вышины. Прочіе виды деревъ и распѣній, замѣченные по всему пространству Бешповскихъ горъ 13 ° Сентября, суть слѣдующіе:

- |                               |                              |
|-------------------------------|------------------------------|
| Боярышникъ мучни-<br>спый.    | <i>Crataegus aria.</i>       |
| Боярышникъ черный.            | <i>Crataegus nigra.</i>      |
| Боярышникъ обыкновенный.      | <i>Crataegus oxyacantha.</i> |
| Боярышникъ односѣ-<br>мянный. | <i>Crataegus monopyrena.</i> |
| Груша скороспѣлая.            | <i>Pyrus praesox.</i>        |

Груша зимняя.	<i>Pyrus hyberna.</i>
Яблонь.	<i>Pyrus malus.</i>
Квишъ (айва).	<i>Pyrus cydonia.</i>
Боярышникъ клено- лиственный.	<i>Cralaegus torminalis.</i>
Кизильникъ Нѣмец- кой или чашковое дерево.	<i>Mespilus germanica</i>
Кизильникъ малой.	<i>Mespilus cotonaester</i>
Вишня.	<i>Prunus cerasus.</i>
Пшичья вишня.	<i>Prunus avium.</i>
Вишня съ желтыми кисловатыми полу- круглыми плодами.	{ <i>Prunus frustu flavo.</i> { <i>acidulo subrotundo.</i>
Береза.	<i>Betula alba.</i>
Грабъ обыкновенный (карагачь).	<i>Carpinus betulus.</i>
Букъ обыкновенный.	<i>Fagus sylvatica.</i>
Дубъ обыкновенный.	<i>Quercus robur.</i>
Кленъ высокій.	<i>Acer platanoides.</i>
Кленъ полевой.	<i>Acer campestre.</i>
Ясень.	<i>Fraxinus excelsior.</i>
Илибъ малорослой.	<i>Ulmus pumila.</i>
Осокорь.	<i>Populus nigra.</i>
Деренъ.	<i>Cornus mascula.</i>
Деренъ курслапникъ.	<i>Cornus sanguinea.</i>
Бузина.	<i>Sambucus nigra.</i>
Селеникъ.	<i>Sambucus ebulus.</i>

Крыжовникъ съ плодами темнокрасными.	}	<i>Ribes grossularia</i>
		<i>fructu obscure rufo.</i>
Ежевника.		<i>Rubus fruticosus.</i>
Роза бедрецелистная.		<i>Rosa pimpinelloides.</i>
Роза колючая.		<i>Rosa spinosissima.</i>
Роза дикая или шиповникъ.		<i>Rosa canina.</i>
Мышачій тернъ.		<i>Ruscus aculeatus.</i>
Можжевельникъ обыкновенный.		<i>Juniperus communis.</i>
Козацкой можжевельникъ.		<i>Juniperus sabina.</i>
Лабазникъ зазубренный.		<i>Spirea crenata.</i>
Бѣлица съ щипковыми цвѣтками.	}	<i>Chrysanthemum co-</i>
		<i>rymbiferum.</i>
Капранъ Воспочный.		<i>Crabme orientalis.</i>
Богородская права.		<i>Thymus Serpyllum.</i>
Воспочный макъ.		<i>Papaver orientale.</i>
Чужеварникъ шишковатый.		<i>Phlomis tuberosa.</i>
Проскурнякъ.		<i>Althaea officinalis.</i>
Бычачьяправагладная.		<i>Ononis laevis.</i>
Волкогубъ.		<i>Aconitum Anthora.</i>
Мыльная права.		<i>Saponaria officinalis.</i>
Молодилъ горный.		<i>Sempervivum montanum.</i>

Татарникъ.	<i>Onopordum.</i>
Воробейникъ пурпу- ровый.	<i>Lithospermum purpu- rocoeruleum.</i>
Спародубка кресто- вая или соколей пе- релешъ.	} <i>Gentiana cruciata.</i>
Бальзамина неприко- сновенная.	<i>Impatiens nolitangere.</i>
Глухая крапива.	<i>Lesnurus cardiaca.</i>
Сѣбница жидовская.	<i>Parietaria judaica.</i>

На самой вершинѣ горы изъ плитника составлена высокая пирамида, въ которой прислонены опрубленные древесные сучья, и на сихъ послѣднихъ вырѣзаны Татарскія надписи. Удобнѣйшая дорога для достиженія вершины естъ та, которая проложена по Восточной сторонѣ главнаго кряжа. Лѣсъ проспирается за подошву Бешковскихъ горъ въ разныхъ пропѣженіяхъ, на Сѣверѣ гораздо далѣе, даже до равнинъ, у окрестныхъ горъ лежащихъ; на Востокѣ же прерывается около горы *Мегуки*. Горы *Данитла* и *Шепсикай* также лѣсисты, но гора *Бештау-Дидако*, лежащая на Кумѣ, не имѣетъ лѣса. Съ голой вершины пѣпигорія видѣть можно, что горная отрасль, посредствомъ коей оно сдѣляется съ высокимъ хребтомъ Кавказа,

слѣдуетъ большею частію вверхъ по Кумѣ и между Кубанью, подымаясь все выше и выше на Ю. З., гдѣ наконецъ примыкается къ Ельбрусу. Знашнѣйшія въ сихъ мѣстахъ и ближайшія къ Ельбрусу горы суть: *Кегерганъ*, *Бармацутъ* и *Аваръ-Зегъ*, лежація у источниковъ Кумы и Подкумка. Далѣе на Воспокѣ между сими рѣками и Баксаномъ гора *Урди* и кражъ, называемый *Канджалъ*, не говоря о прочихъ. На Сѣверѣ и Воспокѣ съ Бешповской горы ничего не видно, кромѣ обширной степи, но увѣряютъ, что въ ясную погоду можно видѣть Кизляръ и Каспійское море.

По наблюденіямъ, учиненнымъ Г. Профессоромъ *Ловицемъ* въ Сенсябрѣ, по полудни въ одинъ часъ и 35 минутъ на берегу Подкумка, барометръ стоялъ на 26 дюймахъ  $5\frac{1}{8}$  линіи, термометръ  $137^{\circ}$ ; на вершинѣ Бешповой горы въ 4 часа 25 минутъ барометръ опустился на  $23'' 10'''$ , термометръ  $150^{\circ}$ . Потомъ, успоявшись, барометръ показывалъ  $24'' - \frac{1}{10}'''$ . Изъ чего Г. Ловицъ заключилъ, что высота Бешповой горы не превосходитъ 404 сажень; разумѣя опъ горизонша водъ рѣки Подкумка, которая находится на знашномъ еще возвышеніи опъ морскаго горизонша.

Бешповая гора, по причинѣ всегдашняго пребыванія вершины ея въ атмосферическихъ испареніяхъ, есть совершенный барометръ или указатель воздушныхъ перемѣнъ для тамошнихъ окрестностей. Какъ скоро въ воздухѣ есть расположеніе къ сырой погодѣ, она покрывается отъ вершины до подошвы облачною одеждою, или, какъ говорятъ Черкесы, надѣваетъ на себя шапку. Когда же погода должна расчиститься, по спускающа облака, и поспѣшь вершина горы показывается свѣтлѣе и явственнѣе.

---

## V.

### О ПРОИЗВЕДЕНІЯХЪ ТРЕХЪ ЦАРСТВЪ ПРИРОДЫ.

Не имѣя систематическаго описанія, мы ограничимся наименованіемъ предметовъ общенародно извѣстныхъ, со включеніемъ и тѣхъ, о коихъ упомянули Гильденшпелъ и Паласъ, дабы предложитъ какое нибудь понятіе о естественныхъ произведеніяхъ сей части, послѣдуя расположенію Г. Зябловскаго, принятому въ его Землеописаніи Россійской Имперіи 1807 года.

## ЦАРСТВО ИСКОПАЕМОЕ.

Изъ породъ камней и земель извѣсны: мраморъ, порфиръ, гипсъ, болусъ, колчеданный песокъ, селенишъ, гранитъ, яшма, брекчія, известковый камень, шиферъ, песчаный камень; мѣлъ, глина, мергель, по всему пространству Сѣверной стороны Кавказа, за исключеніемъ мрамора и гранита, копорые хошя попадающся обломками въ рѣкахъ, но главныя жилы имѣютъ въ высокомъ кряжѣ.

Изъ солей и горючихъ веществъ: озерная соль въ Аксаевскомъ владѣніи; ключевая соль въ Киспинской области; квасцы самородныя и самородная горючая сѣра при Терекскихъ теплицахъ; селитра и нефть въ разныхъ мѣстахъ.

Изъ металловъ: свинецъ и желѣзо во многихъ мѣстахъ; въ Киспинской области и въ части Осепинскихъ земель, сопредѣльныхъ съ Кабардою, найдены признаки мѣдной, серебряной и золотой руды, но оспающся безъ употребленія.

---

## ЦАРСТВО ПРОЗЯБАЕМОЕ.

*Хлѣбныя растѣнія:* пшеница, ячмень, просо, Турецкая пшеничка или кукуруза, полба, сбюшя у всѣхъ жипелей Сѣверной полосы; сорочинское пшено на нижнихъ частяхъ Терека; овесъ только у Балкарцевъ.

---

### *Растѣнія огородныя и хозяйственныя.*

Капуста, лукъ, чеснокъ, свекла, морковь, рѣпа, рѣдька, бываетъ чрезмѣрной величины, равно какъ и огурцы, Турецкой перецъ, арбузы, тыквы, дыни, разводяшя у Черкесовъ и Аксаевцевъ; марѣна (крапъ), шафранъ, наперсы, распушъ дикіе по берегамъ Терека; дикой ленъ, конопля, хмѣль, спаржа, ворсильная щепка, вайда, сафлоръ, церьва, рожа, кислица; дикой укропъ, шюльпаны, Жидовскія вишни, Сирійской шалфей, встрѣчающя по Кубань и по Тереку.

---

### *Лекарственныя и Ароматическія травы.*

Буковица, солодковой корень, ромашка, пьяная шрава (*Rhododendron chrysanthum*) горчица, шимонъ, цикорей и другія.

---



### *Кормовыя травы.*

Дяшлина, красная и бѣлая, дикой овесъ (*Avena fatua*), медунка, произрастающъ преимущественно въ закрытыхъ мѣстахъ и въ удоляхъ рѣкъ; въ степяхъ же одоляющъ жесткія травы и быльники.

---

*Находятся также ядовитыя растѣнія.*

Водяной кропъ (*Phellandrium aquaticum*), омегъ ядовитый (*cicuta virosa*), дурманъ (*Datura stramonium*) и белена (*Hyosciamicus niger*).

Изъ грибовъ извѣстны: бѣлые грибы, опенки, сыроѣшки, волвянки, печерицы.

---

### *Дереса и кустарники.*

Дубъ, букъ, чинаръ или яворъ, относящійся къ восточнымъ плащанамъ (*Platanus orientalis*), кленъ, липа, шиссъ или негниющее дерево (*Taxus baccata*), ясенъ, илимъ обыкновенный или карагушъ (*Ulmus vulgaris*), расшущъ по предгоріямъ и долинамъ; ель и береза на вершинахъ горъ; ольха и разные виды пополей, въ помѣ числѣ Ипаліянская пополь, называемая Русскими рай дерево, расшущъ по берегамъ рѣкъ, а послѣдняя для красоты своей, разводится въ селеніяхъ.

---

### Плодоносные деревья.

Яблоня, груша, вишня, черешня, слива, дикой виноградъ, лѣсной орѣшникъ, рябина, калина, черемуха, произрастающіе между лѣсами въ изобиліи; персики (шепшала) и абрикосы (курэга) разводятся въ садахъ на открытомъ воздухѣ; дикое шелковичное дерево растетъ въ понизовьяхъ Терека и Кубани; но стараніемъ Правительсва (\*) съ успѣхомъ разводятся по всей линіи даже на возвышенныхъ равнинахъ около Георгіевска, Александровска и Ставрополя.

Слѣдующіе кустарники весьма обыкновенны: шиповникъ, тернъ, лохъ, берескледъ, гордъ (*Viburnum Lantana*), разные виды розъ, дерѣнъ, Христовъ тернъ или держи-дерево (*Rhamnus spina Christi*), крыжовникъ, малина, смородина, красная и черная, ежевика, можжевельникъ, жимолость, кизильникъ, (или кислое дерево), жимолость Персидская,

---

(\*) Сіи успѣхи по справедливости приписать должно стараніямъ Г. Дѣйств. Ст. Сов. Барона Маршала Биберштейна, состоящаго въ званіи Инспектора надъ шелководствомъ въ Полуденныхъ Россійскихъ Губерніяхъ, не менѣе извѣстнаго со стороны усердія къ службѣ, какъ и со стороны учености.

иначе пунгусгунѣ, или девяши-кожное дерево (*Lonicera Persica*), боярышникѣ, бузина, клубника, куманика и другія.

Вообще колючіе кустарники и віющіяся растѣнія наполняютъ лѣса до такой степени, что дѣлаютъ ихъ непроходимыми

Изъ числа чужеядныхъ растѣній (*plantae parasiticae*) не рѣдко попадается Амела или ппичій клей (*Viscum*), Французами называемое *le gui*, которое большею частію растетъ на дубѣ, яблонѣ, илимѣ, сохраняя лѣтомъ и зимою зеленыя листья и бѣлыя свои плоды, ко вреду питающаго оное дерева.

## Ц А Р С Т В О Ж И В О Т Н О Е.

### Домашнія животныя.

Лошадь, корова, оселъ, лошакъ, овца, коза.

Природныя качества и воспитаніе здѣшнихъ лошадей, извѣстныхъ въ Россіи подвѣ именемъ Горскихъ лошадей, не напрасно прославили ихъ между знашоками. Конскіе заводы у Черкесовъ сославляютъ главнѣйшую опрасль сельскаго хозяйства. Знашное количество оныхъ закупаютъ ежегодно въ Россію подвѣ конницу сверхъ того, что рас-

ходится ихъ внутри Кавказа, попому что Горскіе народы почитаютъ Черкесскихъ лошадей за способнѣйшихъ для перенесенія трудовъ. Нѣкоторыя подробности о семъ предмѣтѣ помѣщены будуще въ разныхъ послѣдующихъ статьяхъ,

Замѣшшь должно, что быки Горскіе, которые употребляются на ровнѣ съ ослами и лошадками для перевозки шягоспей выюками, гораздо легче на ходу въ сравненіи съ степнымъ скопомъ и свободно бѣгутъ рысью. Они росла средняго.

Овцы большею частію Калмыцкой породы съ опвислыми, жиромъ запекшими хвостами (курдюками). Но чѣмъ выше въ горы подаются пасбищныя мѣста, опдалаясь опъ степей, покрытыхъ пучными и соляными правами, шѣмъ примѣшнѣе уменьшается хвостъ овецъ, и улучшивается качество ихъ шерсти такъ, что внутри горъ являешся уже совсѣмъ опмѣнная порода овецъ, называемыхъ Черкасскими.

---

## Д И К І Е З В Ъ Р И.

*Дикіе звѣри:* въ лѣсахъ живущѣ медвѣди и волки: небольшой породы, чакалы, куницы, бѣлки, каракулаки (*caraculi*); лисицы и дикія кошки водятся въ лѣсахъ и равнинахъ. Дикія кошки гораздо болѣе домашнихъ, и попадаются наиболѣе двухъ цвѣтовъ, краснобѣгія и сѣробѣгія съ черными полосами. Кабанъ или дикой вѣпръ водится въ болошистыхъ мѣстахъ, покрытыхъ просникомъ по Кубанѣ, по Тереку и въ другихъ мѣстахъ. Олень, дикая коза, (*servus capreoles*), сайга (*antilope*), аргалы или шуры, Кавказской козелъ (*capra caucasica*), зайцы, суслики, большіе кропы (*spralax Turphle*) въ горахъ и равнинахъ. Между породами лепучихъ мышей находится свилевашый непопырь или сѣподковою на носу (*fer à cheval, de Buffon*).

*Изъ птицъ примѣчательнѣйшія:* фазанъ, коихъ во множествѣ спрѣбляютъ и ловятъ силками по сухимъ просникамъ и по кустарникамъ; черныя жаворонки, (*alauda nigra, Falk*), заблицы (*Fringilla coelebs*), и особеннаго вида куропапки, называемыя красными. Прочія птицы извѣстныя въ сей часпи: орлы, коршуны, совы, вороны, дятлы разныхъ видовъ; естъ также спрешпы, дудаки

или драфы, журавли, кулики разныхъ видовъ, перепелки, дикіе колуби и другія.

---

### В о д я н ы я п т и ц ы .

*Водяныя птицы:* лебеди, гуси, ушки, бабы, пелеканы, гагары, цапли, наиболѣе водящя въ нижнихъ частяхъ Терека и Кубани по рѣчнымъ заливамъ. Примѣчательнѣйшія изъ нихъ: красная ушка, красной гусь, красная чепура, колпицы, каравайка (*Tantalus falcinellus*), чайка разбойникъ (*Larus parasiticus*).

---

### З е м н о в о д н ы я .

*Земноводныя:* черепахи, ящерицы, змѣи, лягушки, весьма обыкновенны. На Терекѣ водящя древесныя лягушки (*rana arborea*) и ехидны (*coluber berus*).

---

### Р ы б ы .

*Рыбы:* въ устьяхъ Терека и Кубани ловащя шѣ же самыя породы рыбъ, копорыя свойственны Каспійскому и Черному морямъ. Въ верховья сихъ рѣкъ заходящъ изъ вышепомянутыхъ морей не въ большемъ количествѣ осетры, севрюги, лососи, стерляди, харіусы, сомы, въ Терекѣ до Наура и

даже до Моздока, а въ Кубань до Кавказской крѣпости. Далѣе въ верхъ попадаются только малая рыба: щуки, караси, сазаны, лини, карпы, усачи, голавли, кощорые ловятся также въ Кумѣ, равно какъ и въ рѣкахъ, къ сиспемѣ Терека и Кубани принадлежащихъ. Въ каменистыхъ рѣчкахъ водятся форели, наипаче въ Подкумвѣ. Въ Кубанѣ несравненно болѣе рыбы, нежели въ Терекѣ. Въ сей послѣдней рѣкѣ ловится зимою въ великомъ изобиліи вкусная рыба шама (супринус чалкоидес).

Изъ полезныхъ насѣкомыхъ пчелы дикіе въ горахъ, а домашніе водятся по всему пространству Сѣверной стороны Кавказа; но шелковыя бабочки у Россійскихъ только жилищей по сию сторону Терека и Кубани, потому что коренные жилищи сей части не занимаются шелководствомъ.

Изъ ядовитыхъ насѣкомыхъ попадаетъ скорпионъ—паукъ или бигъ (phalangiura aragnoides); но тараншулы и Индѣйская косянка или сороконошка (scolopendra morsitans) во множествѣ вслрѣчаются по Тереку.

## О СЪРНЫХЪ ТЕПЛИЦАХЪ И МИНЕ- РАЛЬНЫХЪ ВОДАХЪ.

Изъ Сѣвернаго предгорія исшекаетъ много горячихъ цѣлительныхъ ключей, наипаче на Полуденномъ берегу Терека, противъ Гребенскихъ станицъ Новогладковской, Шедринской и Червленной. Средняя изъ сихъ теплицъ и ближайшая къ Терѣку извѣстна была Государю Императору Петру Великому, и по повелѣнію его въ 1717 году изслѣдована Докторомъ Шоберомъ, который называлъ оную теплицею Св. Пепра, но въ пропонарѣчии и доселѣ извѣстны сіи теплицы подъ названіемъ Брагунскихъ ключей. Г. Академикъ Гильденштедтъ доставилъ объ нихъ, равно какъ и о прочихъ теплицахъ, подробнѣйшее химическое и врачебное изслѣдованіе, назвавъ ихъ также именами святыхъ Пепра, Екаперины, Павла и Маріи. Мы помѣстимъ здѣсь краткое извлеченіе изъ описанія Г. Гильденштедта.

Хребетъ горъ на Востокъ и Западъ идущій, изъ котораго сіи теплицы производящъ, въ разныхъ мѣстахъ пресѣкаются рѣчками и состоятъ изъ оселочнаго (шифернаго) и песчанаго камня, покрываго весьма



плодородною глиною. Отъ поверхности рѣки Терека до самой вершины сего хребта едва будетъ тысячу Парижскихъ футовъ. Теплицы Св. Екашерины, кои выше прочихъ, между вершиною хребта и поверхностію рѣки занимають средину: ибо барометръ на вершинѣ хребта по Парижской мѣрѣ показывалъ 26 дюймовъ, у теплицъ св. Екашерины 26 дюймовъ 6 линий; на берегу Терека 26 дюймовъ 11 линий; а въ поже время термометръ Реомюровъ до 23 градусовъ выше почки замерзанія.

Изъ сихъ теплицъ однѣ супъ одинакія или одноручейныя, а другія сборныя, слившіяся изъ разныхъ источниковъ, на нѣсколько сотъ шаговъ одно отъ другаго опстоящихъ. Одинакія теплицы супъ Св. Павла и Св. Маріи; сборныя Св. Петра и Св. Екашерины.

Теплицы Св. Петра или Брагунскія воды, лежатъ въ собщвенно памѣ называемомъ Брагунскомъ участкѣ земли между Малою Кабардою и Аксавскою областію, въ 7 верстахъ на полдень отъ Брагунской деревни и въ 9 верстахъ отъ Терека противъ Шедринской спаницы на лѣвой сторонѣ рѣки Сунжи. Онѣ состояющія изъ трехъ источниковъ, которые по положенію своему

названы Западнымъ, Восточнымъ и Среднимъ. Первой печель къ Тереку, второй къ Сунжѣ, а претій составляетъ маленькое озеро.

На Западъ отъ Брагунскихъ водъ находятся шеплицы Св. Екашерины, отъ Терека въ 8 верстахъ на полдень и въ 3 верстахъ отъ деревни Девакир-аулъ (\*). Онѣ раздѣляются также на Западныя и Восточныя.

Въ 15 верстахъ на Ю. З. отъ Екашеринскихъ шеплицъ лежатъ на возвышеніи Павловскіе ключи, въ Малой Кабардѣ.

Маринскія шеплицы находятся въ Аксаевской области между рѣками Сунжею и Аксаемъ близъ Чеченской деревни *Истесу*, на Востокъ отъ Брагунской деревни.

Въ разсужденіи количества воды и степени жара, каждая изъ сихъ шеплицъ одна отъ другой различуется. Западныя шеплицы Св. Екашерины даютъ воды всѣхъ больше, а именно въ часъ 276,300 медицинскихъ фунтовъ; Западныя шеплицы Св. Петра едва имъ уступаютъ; прочія же всѣ даютъ воды меньше, однако и онѣ пекутъ во весь годъ безпрерывно.

---

(\*) Деревня Девлешъ-Гирей.

Тѣже самыя теплицы, кои прочихъ количествомъ воды превосходятъ, превышаютъ ихъ также и степенью жара. Свойственная имъ степень жара по Реомюрову термометру есть  $71^{\circ}$ , коюрой онѣ равномерно при всѣхъ переменнахъ атмосферы сохраняютъ. Восточныя теплицы Св. Екатерины въ разныхъ ключахъ различную имѣютъ теплоту, между 50 и 65 степенью; Теплицы Св. Маріи  $60^{\circ}$ , Св. Павла  $58^{\circ}$ , Восточныя Св. Петра  $50^{\circ}$ , а среднія  $41^{\circ}$  показываютъ.

Физическія свойства и составныя части сихъ теплицъ одинаковы. Вода прозрачностію своею подобна хрусталу, вкусъ и запахъ имѣетъ сѣро-печеночный, который впрочемъ въ 24 часа изпребляется. По Фалку, составныя части суть: глауберова соль, известковая земля, весьма малая часть сѣры, нѣсколько эфиру и признаки квасцовъ; а по Гильденшпешу: сѣра, алкалическая соль, кои, смѣшавшись, производятъ сѣрную пещонку, и известковая земля.

Въ ручейкахъ, отъ тепличной воды произшедшихъ и отъ самыхъ ключей спользу отдаленныхъ, что въ оныхъ жаръ воды не превосходитъ  $30^{\circ}$  по Реомюрову термометру, изобильно роспещъ на днѣ ручейковъ и по

бокамъ оныхъ порода пороспа, называемаго шамошними жипелями *Ульва*, копорая имѣетъ широкія полспыя лиспя, во множествѣ одинъ на другомъ лежащія; верхняя спорона сихъ лиспьевъ зелена, а исподня кирпичнаго цвѣща.

Внутреннее и наружное употребленіе сихъ водъ приноситъ пользу во многихъ болѣзняхъ. Онѣ имѣютъ свойство смягчать, очищать, разжижать или утончать, разводить соки, опворять тѣло, потѣ возбуждать и чистить чрезъ гоненіе мочи. Россійскіе жипели наиболѣе посѣщаютъ Брагунскія воды, какъ ближайшія къ селеніямъ на Терекѣ расположеннымъ, или ѣздятъ къ Бешповскимъ горячимъ ключамъ, для вящей безопасности отъ нечаянныхъ нападеній со стороны Чеченцовъ. Не рѣдко привозятъ въ Козачьи спаницы изъ Брагунскихъ ключей воду въ бочкахъ для составленія ваннъ, въ копорыхъ шепличная вода сохраняетъ долгое время несносную для тѣла степень жара, и не менѣе сушокъ пошребно, чтобы осшудить оную и сдѣлать годною къ употребленію.

Въ нѣсколькихъ шагахъ отъ западнаго ручья Пепровыхъ Теплицъ, находится колодезь кисловатыхъ водъ, копорыя однако же,

*Часть. II.*

**В**

за примѣсью глины и нефши, за ѣдкостію купоросной и за недостапкомъ постояннаго воздуха, къ цѣлительнымъ водамъ не причисляются.

Горячій ключъ, свойствами вышеупомянутымъ ключамъ подобный, лежитъ въ Аксаевской обласпи, во стѣ верспахъ на полдень отъ Кизляра, близъ Костюковской деревни, на лѣвомъ берегу рѣки Койсы. Онъ содержитъ не болѣе  $45^{\circ}$  теплоты и извѣстенъ также подъ именемъ Андрѣевскихъ водъ, по причинѣ положенія сего ключа возлѣ мѣста, гдѣ была прежде Старо-Андрѣевская деревня.

На Бешшовыхъ горахъ у подошвы горы *Мезуки*, близъ Трамовыхъ селеній, въ пяти верспахъ на С. В. отъ Констаншиногорской крѣпости извѣстны сѣрные горячіе ключи, коихъ теплота замѣчена Г. Палласомъ  $57\frac{1}{2}^{\circ}$  по Реомюру. Сіи воды употребляются съ пользою какъ внутренно, такъ и наружно, и цѣлуются Россіянами преимущественно предъ прочими теплицами; ибо, сверхъ вышеупомянутой причины обезопасенія отъ Горцевъ, посѣпшители привлекаются сюда сосѣдствомъ кислыхъ водъ, о коихъ ниже слѣдуешь.

На Абазинскихъ земляхъ близъ Жиншемировыхъ селеній, въ 35 верспахъ на полдень отъ Констаншиногорской крѣпости, между горами на возвышенной долинь, находятся ключи кисловатыхъ минеральныхъ водъ, извѣстныя у Черкесовъ и Абазинцевъ подъ именемъ *Наръ - Зана*, или богатырская вода, у Ташаръ *Аге-су*, кислая вода. Главное вмѣстилище сей Марціальной воды составляется изъ прехъ ручьевъ: *Нарзанъ*, *Хозада* и *Елкошц*, называемыхъ вообще *Нарзана*, копорые по совокупленіи своемъ выпекаютъ изъ колодца однимъ рукавомъ и въ пяти верспахъ отъ онаго вливающа въ Подкумокъ. Цѣлительныя свойства оныхъ водъ издревле извѣстны Горскимъ народамъ, копорые и до нынѣ пользуются оными отъ разныхъ болѣзней, употребляя внутренно и наружно. Въ 1797 году Абазинцы (Малой Абазы Алшынезекъ) ежедневно приходили къ кислому колодцу и черпали воду для спариковъ и больныхъ, лежащихъ безъ движенія, имѣя не напрасную вѣру къ лечебной силѣ *Богатырской воды*. Съ недавняго времени начали поощрять сіе мѣсто разныхъ сослодій Россійскіе жишели изъ внутри Россіи пріѣзжающіе. Для вящаго ихъ обезпеченія въ спокойномъ шамъ пребываніи во время ихъ леченія, заложена и окончана въ 1803 году

крѣпость, подѣ названіемъ *Кисловодской*. Сія необходимо нужная предосторожность, превратно толкуемая Горскими народами, была имѣ неприятна. Однако, получая значную прибыль отъ продажи свѣспныхъ припасовъ приѣзжающимъ для леченія, они убѣдились собственною пользою, что предмѣривъ построенія сей крѣпости не заключае въ себѣ вредныхъ для нихъ послѣдствій.

Главнѣйшія составныя части описываемыхъ кислыхъ водъ, суть: известъ, магnezія, горькая соль, Глауберова соль, съ большимъ количествомъ воздушной кислоты. Отъ внутренняго употребленія оныхъ замѣчены слѣдующія дѣйствія: чистятъ и крѣпятъ желудокъ, разслабленныхъ приводятъ въ бодрость, раждаютъ чрезвычайный позывъ на пищу, весьма полезны въ геморoidalныхъ запорахъ, въ лихорадочныхъ затвердѣлостяхъ и въ хроническихъ припадкахъ, отъ того происходящихъ, въ запорахъ мѣсячнаго печенія и во многихъ другихъ болѣзняхъ. Г. Академикъ Палласъ въ путешествіи своемъ въ 1793 и 1794 годахъ по Полуденнымъ Россійскимъ Губерніямъ, помѣстивъ подробное описаніе сихъ цѣлительныхъ водъ, присовокупилъ къ тому и химическое изслѣдованіе Академика Ловица. До-

знанная ошѣ кислыхъ водѣ польза заспа-  
 ляетѣ сожалѣть, что онѣ еще не въ пакой  
 славѣ въ Россіи, какъ того заслуживаютѣ.  
 Кажется, что опдаленіе мѣста не столько  
 пому препятспивуетѣ, какъ недоспашокѣ въ  
 жизненныхъ потребностяхъ, въ покоѣ и  
 другихъ выгодахъ, копорыя для больныхъ  
 соспавляютѣ первой шагѣ къ выздоровленію.  
 (\*) Однако надѣясья должно, что сіи воды со  
 временемѣ предпочтены будутѣ многимѣ по-  
 добнаго рода водамѣ, извѣспнымѣ въ Евро-  
 пѣ, представляя неоцѣненную выгоду произ-  
 водить попеременно разныя системы лече-  
 нія, кислыми водами и сѣрными горячими  
 водами, опстоящими оптуда въ 35 вер-  
 спахъ, какъ было выше упомянуто. Описаніе  
 оныхъ пополнено въ прошломѣ 1809 году  
 Докторомѣ Смегеманомѣ.

Не въ дальнемѣ распояніи опѣ Кисловод-  
 ской крѣпости на Западѣ видна примѣча-  
 тельная скала, называемая *Бургъ-санѣ*, на  
 копорую всходящѣ по уступамѣ, какъ буд-  
 то нарочно сдѣланнымѣ, сѣ довольною труд-  
 ностію, по причинѣ крупныхъ спремнинѣ, ее

---

(\*) Нынѣ полеченіемѣ Генерала Ермолова пред-  
 приняты всѣ нужныя для сего предмѣша посш-  
 роенія и учрежденія въ пользу посѣщителей.



окружающихъ. На плоскомя ея возвышеніи находящяся признаки стариннаго жилья, могилы, ямы, кувшины. Преданія шамошнихъ жителей ушверждають, яко бы шупъ было нѣкогда жилище Франковъ, то есть Европейцевъ. Г. Палласъ замѣчаетъ, что образование сей скалы, представляющее наружность искусственнаго укрѣпленія, могло произойти отъ поспешеннаго разрушенія горизонтальныхъ ея слоевъ и отъ другихъ естественныхъ причинъ.

#### Р А З Д Ъ Л Е Н І Е   О Б Л А С Т Е Й.

Сѣверная спорона Кавказа заключаетъ въ себѣ слѣдующія обласни и народы отъ Запада на Востокъ:

##### *Черкесы.*

1. Черкесы Закубанскіе.
2. Кабарда, Большая и Малая.
3. Безыменная земля.
4. Брагунское владѣніе.

##### *Кисты.*

1. Кисты.
2. Ингуши.
3. Карабулаки.
4. Чеченцы, мирные и горные.

*Область Аксаевскихъ Кумыковъ.*

1. Аксай.
2. Ендери.
3. Коспеки.

*Нагайскія поколѣнія въ сей части раз-  
сѣяныя.*

---

---

## ГЛАВА ВТОРАЯ.

### ЧЕРКЕСЫ или ЧЕРКАСЫ.

#### ОБЩЕЕ ОБОЗРѢНІЕ.

---

##### Величина, предѣлы.

Черкескія земли лежатъ между  $55^{\circ}$  и  $63^{\circ}$  долготы отъ острова Ферро и между  $45^{\circ}$  и  $44^{\circ}$  сѣверной широты, и слѣдовательно простираются въ длину слишкомъ на 600 верстъ, начиная отъ устья Кубани вверхъ по сей рѣкѣ, а потомъ по Кумѣ, Малкѣ и Тереку до границъ Малой Кабарды, достигавшихъ прежде до самаго сѣченія Сунжи съ Терекомъ, а нынѣ полагаемыхъ умственно супротивъ Наура. Ширина оныхъ различна и заключаея отъ вышепомянутыхъ рѣкъ на полдень по долинамъ и по скасамъ горъ въ разныхъ кривизнахъ, имѣющихъ отъ 20 до 100 верстъ распоянія, составляя такимъ образомъ длинную узкую полосу, которая, начиная отъ восточнаго угла, образуемаго сѣченіемъ Сунжи съ Терекомъ, по разширяея, по опять стѣс-

няется, слѣдуя на западъ внизъ по Кубани до береговъ Чернаго моря. Граничатъ къ Сѣверу съ землею войска Черноморскихъ Козаковъ и съ Кавказскою Губерніею, отъ коихъ отдѣлены Кубанью, Малкою и Терекomb; къ Западу съ Чернымъ моремъ; къ Востоку съ Аксаевскими Кумыками, съ Чеченцами и съ Ингушами; къ Югу съ землями Кисповъ, Осепинцевъ, Балнарцевъ и Абхазовъ неопредѣленною чертою.

*Рѣки.* Главнѣйшія рѣки, протекающія чрезъ Черкескія земли супь: 1, *Кубань*, и впадающія въ оную: малой *Зеленгукъ* (Кичи-Инджикъ), большой *Зеленгукъ* (Улу-Инджикъ), *Црцпъ*, *Лаба*, *Шадъ-Гаша*, и *Кара-Кубань*; 2, *Кума*; 3, *Терекъ* и Терекскія рѣки: *Малка* и *Баксанъ*. О каждой особенно уже было упомянуто въ предварительномъ обзорѣни подъ спашьею о рѣкахъ.

*Климатъ, произведенія.* Расположеніе жилищъ Черкескихъ по сѣверному наклоненію горъ и у подошвы оныхъ соспавляетъ главную причину суровости шамошняго климата, хошя по общему Математическому раздѣленію оный находится въ умѣренной полосѣ. Вторая причина примѣчается въ возвышеніи равнинъ отъ морскаго горизонта,

наипаче равнины, лежащія у подошвы Ельбруса, на Западъ и на Воспокъ *Свистунъ-горы*, откуда онѣ мало по малу наклоняющіяся на Западъ внизъ по Кубани и на Воспокъ внизъ по Кумѣ и Тереку. Однако различные переломы горъ, направленіе ущельевъ, равно какъ и сближеніе съ моремъ, производятъ множество опмѣнъ въ степеняхъ теплоты и холода, въ непостоянствѣ погоды или благораспореніи воздуха. Въ то самое время, когда снѣгъ еще покрываетъ землю около вершинъ Кубани, при устьѣ сей рѣки уже встрѣчается весна. Черкескія земли вообще изобилуютъ водами и кормовыми проравами, довольно лѣсиспы и способны къ хлѣбопашеству. Въ лѣсахъ произрастаютъ дубы, липы, ясени, абрикосы, квишы, меспилы (чишки), шелковицы, орѣшники, шиповники и проч.. Соляные ключи и озера находятся въ понизовѣ Кубани, гдѣ есть также и нефтяные родники. Главнѣйшія произведенія, составляющія народную промышленность, суть: медъ, воскъ, лошади, рогатой скотъ, овцы, невыдѣланныя шкуры воловьи, овечьи и дикихъ звѣрей.

*Наименованія.* Черкесы или Черкасы, чайпельно Спрабоновы *Керкеты* (*Cercetae*), извѣстны у Воспочныхъ писателей подъ именемъ *Керкасъ* или *Геркасъ*, о коихъ упомина-

юпѣ они какѣ о народѣ Христiянскомѣ, находящемся въ сосѣдствѣ съ Грузiею, называя его также *Бишѣ-Тау*, то есть Цяшигорскимѣ; частное названiе, относящееся только къ Кабардинцамѣ. Черкесы сами себя называютъ *Адиге* или *Адале*, что значитъ на Турецкомѣ языкѣ островишянинѣ. Иные производящѣ сiе названiе отъ крѣпости или замка *Ада*, находившагося близъ Темрюка между двумя рукавами Кубани. Какъ бы то ни было, названiе островскихъ жипелей имѣ причислуется, потому что Черкесы отъ древнѣйшихъ временъ до исхода послѣдней половины 18 вѣка, обитали на островѣ Таманѣ. Турки называютъ ихъ *Черкесъ* и *Адиларъ*; Россiяне и Грузины зовутъ ихъ Черкесами, а Осетинцы *Казахами*. Сiе послѣднее именованiе, изъ коего чаятельно Византийскiе писатели вывели имя области *Казахiя*, безъ всякаго сомнѣнiя происходитъ отъ общепотребительнаго въ Азiи слова *Казакъ*, значущаго на Персидскомѣ языкѣ *бездомнаго*, или военнаго человека (\*).

---

(\*) Въ 23 номерѣ Вѣспника Европы 1822 года помѣщено весьма любопытное произведенiе слова *Козакъ* изслѣдованiе Г. Бушкова, въ коемъ основательными доводами объясняется точное его значенiе.

*Исторія.* Сколько можно проникнуть съ вѣроятностію въ древнѣйшую Исторію сихъ мѣстъ, въ началѣ обитали между Дономъ и Кубанью многіе народы подъ названіемъ Скивовъ и Сарматовъ. Около устья Кубани, купно съ другими народами, вѣроятно происходящими отъ поколѣнія *Фраковъ* или *Кимровъ*, жительствовавали *Синдры*. Берега сіи надревнѣйше посѣщаемы были *Финикіянами* и *Каріянами*, а послѣ Греками. Около 600 лѣтъ до Рождества Христова, *Іоніяне* и *Еоліяне*, перешедъ изъ Малой Азіи къ устьямъ рѣкъ Дона и Кубани, построили въ разныхъ мѣстахъ города и купеческія гавани, изъ коихъ главнѣйшіе были *Танаисъ*, *Фанагорія* и *Гермонасса*; первый на Дону, гдѣ нынѣ Азовъ, другіе два на островахъ рѣки Кубани. Чрезвычайное изобиліе рыбныхъ промысловъ въ сихъ рѣкахъ, равно какъ и въ моряхъ Азовскомъ и Черномъ, а паче способное сообщеніе между селеніями и выгодная торговля съ сосѣдственными народами содѣлали сіи города вскорѣ цвѣтущими и богатыми. За 480 лѣтъ до Р. Хр. лежащіе по Кубани города вмѣстѣ съ Крымскою Пантикапеею подпали подъ власть *Архіанактидовъ*, кои родомъ были *Лезбіяне*, поселившіеся въ *Гермонассѣ*. *Спартакъ* послѣ того управлялъ ими 42 года, а попомъ

преемники его, короли Босфорскіе имѣли ихъ во власти своей до времени Великаго Митридата. Сынъ его и опцеубійца Фарнасъ, утвержденный Римлянами въ царствѣ Босфорскомъ, вскорѣ отъ нихъ оплохился, взявъ голодомъ городъ Фанагорію, который отъ Помпея получилъ названіе республики и съ помощію *Аорсовъ* и *Сиравовъ* прошелъ въ Малую Азію; наконецъ при городѣ Зелъ побѣжденъ былъ отъ Юлія Кесаря. Аппіанъ въ жизни Митридата упоминаетъ, что Фарнасъ, въ наказаніе непослушныхъ ему Скиѳовъ, зашпилъ ихъ поля, прокопавъ правый берегъ Кубани, коей воды спекли на низкія равнины и произвели своимъ спсяніемъ вредныя испаренія. Сей пропокъ, соединяющійся съ Азовскимъ моремъ, и донинѣ называется Чернымъ пропокомъ (*Кумли Кубань*); мѣста около него лежація отъ болотъ почши непроходимы и весьма нездоровы.

За пять лѣтъ до Александра Великаго Сарматская земля, изъ коей большая часть жителей перешла въ Европу, обитаема была *Яксаматами* или *Язаматами*, народомъ славившимся своимъ могуществомъ даже за нѣсколько сотъ лѣтъ послѣ его кончины. За ними показались въ сихъ мѣстахъ разныя малочисленные народы, происходящіе



отъ разныхъ колѣнъ и говорящіе различными языками подъ именемъ *Алановъ*.

Знапнѣйшіе изъ сихъ народовъ были *Аорсы*, поселившіеся на *Дону* и попомъ разсыпавшіеся по всей Европѣ, и *Сираки*, занимавшіе мѣста пониже *Аорсовъ* на полдень, между *Азовскимъ моремъ* и *Волгою*. Около 19 года послѣ Р. Хр. различныя Черкесскія колѣна мало по малу овладѣли лежащими на *Полдень* отъ *Кубани* спранами, то есть *Цихи* или *Джихи* (*Ассы*, *Язы*, *Адиги*) землями *Синдровъ*, *Лазовъ* и *Керкетовъ*; *Абазги*, нынѣшніе *Абазы* или *Абхазы*, спраною *Геніоховъ*, *Саниговъ* и проч. Что же касается до побѣжденныхъ народовъ, то они или всѣ перешли въ *Колхиду*, или малое число ихъ оспалось, скрываясь въ неприступныхъ убѣжищахъ.

Нашествіе *Гунновъ* въ 375 году по Р. Хр. есть не менѣ важная эпоха для *Кавказскихъ* народовъ. Множество *Алановъ* прогнашы были въ Европу, оспальные подались ближе къ подошвѣ *Кавказа* или укрывались по ущельямъ. *Босфорское царство* уничтожилось. Чрезъ до лѣтъ за *Гунами* послѣдовали *Огеры* и *Булгары*, которые съ сей стороны покорили *Крымъ* и лежащія между

Дономѣ и Днѣспромѣ земли. *Утигуры*, одна изъ Онгрскихъ ордѣ, возвращаясь изъ покоренныхъ мѣстѣ обратно въ Азію, вывели съ собою множество Крымскихъ Гошеовѣ, и поселили ихъ на оспровѣ Таманѣ; сами же оспались на спепи между Дономѣ и Кубанью. Прокопій называетъ землю ихъ *Евлизією*. Прежде половины шестаго столѣтія они лишились нѣкоторой часпи своихъ владѣній отъ *Равировѣ*, а попомѣ и вовсе были покорены *Варамі* и *Хунами* (Аварами). Въ послѣдующія времена они подпали подъ власть Кувраша, владѣльца Европейскихъ Онгровѣ и Булгаровѣ, который освободилъ ихъ изъ подъ ига Варовѣ и Хуновѣ въ 635 году. Копрагѣ, одинѣ изъ сыновей его царствовалъ надъ Утигурами. Но въ 679 году *Хазары* покорили всѣ обитавшіе по морскому берегу между Азовскимъ проливомѣ и Дономѣ народы, и распроспранили попомѣ свои завоеванія отъ Каспійскаго моря даже до Днѣпра. Основанное ими царство продолжалось 336 лѣтѣ.

Въ то время Христіанскій законъ утвердился между *Чихами* и *Абхазами*, наипаче въ царствованіе Юспиніана Великаго. Въ 536 году *Чихи* имѣли уже у себя Епископа

въ *Никонсисѣ* (\*). Въ 840 году сіе Епископство было переименовано въ Архіепископство, и перенесено въ Таманѣ (Мепраха) въ концѣ одинадцатаго вѣка; а въ чепырнадцатомѣ названо Мипрополіею. Служба тамѣ опправлялась на Греческомѣ языкѣ и по обряду Греко-Воспочной церкви; но попы были шакіе невѣжды, что Христіанское служеніе безобразили многими языческими обрядами. Въ началѣ владычества Хазаровѣ, Греческіе города по Кубани всѣ еще существовали, и въ сіе шо время впервые видимѣ мы упоминаемо имя города Тамана по Гречески *Томе*.

Въ числѣ подвластныхъ земель Византійскимѣ Императорамѣ находилась и *Чихія*; но дѣйствительную власть тамѣ имѣли Хазары до 1016 года. Россіяне, соединясь съ Византійскими Греками, напали на Хазаровѣ, и, при помощи взволновавшихся жипелей, изпровергли Хазарское владычество и учредили на островѣ и въ городѣ Таманѣ Россійское Княжество подѣ именемѣ Тму-

---

(\*) Байерѣ производитѣ названіе *Никонсѣ* отѣ Славянскаго языка *недѣланный, некопанный*, шакѣ какѣ *переконѣ* означаетѣ прошивоположный оному смыслѣ, шо есть искусствомѣ сдѣланный ровѣ, *переконѣ*.

шараканскаго, коему Хазары и Чихи (Язы) пребыли некоторое время данниками. Должно думать, что и прежде сего Великіе Князья Кіевскіе имѣли уже шамѣ довольно важную власпѣ посредствомѣ шѣсныхѣ связей съ коренными жипелями; ибо мы находимѣ въ Несторовой лѣтописи, что при раздѣленіи удѣловѣ Владиміромѣ между сыновьями въ 989 году, Княжество Тмушараканское досталось сыну его Мстиславу, копорый и дѣйствительно княжилѣ шамѣ въ началѣ одиннадцатаго вѣка.

Междоусобія удѣльных Князей были причиною, что сіе Княжество оппало отѣ Россіи въ концѣ одиннадцатаго столѣтія. На Сѣверовосточную страну Кубани напали Куманы или Половцы, а на Южную и Западную Чихи и другія Черкасскія колѣна, кои распространились по Сѣверной странѣ Кавказа, подвигаясь все далѣе къ Сѣверу въ степь между устьями Дона и Волги. Однако Азовѣ и Таманѣ, чаще подѣ именемѣ *Матриги* упоминаемый, посѣщаемы были даже до 1204 года Италіянскими купцами.

Нашествія Монголо-Татарѣ въ 1221 году есть знаменитѣйшая эпоха въ произшествіяхѣ сей страны. Необъялная сила сихѣ

варваровъ испребила въ 1237 году Комановъ; но Кубанскіе Чихи прошивустояли имъ весьма упорно и не прежде были укрощены, какъ въ 1277 году Ханомъ Мангу-Тимуромъ и славнымъ Ногаемъ. Такимъ образомъ Монголы содѣлались владѣтелями Азова и Тамана, равно какъ и многихъ обласней внутри Кавказа, однако покорность Черкасовъ всегда была сомнительна, или на крѣпкихъ уговорахъ. Они сохранили независимость свою даже въ разсужденіи горъ и лѣсовъ въ ихъ земляхъ находящихся; а живущіе по открытымъ мѣстамъ признавали надъ собою Ташарскую власть не иначе, какъ будучи къ тому принуждены силою. Они удержали за собою восточной берегъ Азовскаго моря до Дона, овладѣли Керчею въ Крыму, дѣлали частые набѣги, какъ въ семь полуостровѣ, такъ и въ другихъ странахъ Европы. Отъ нихъ произошли сіи шайки Козаковъ, въ то время появившихся; они же основали въ Египтѣ славную династію Сулпановъ, подвѣиенемъ *Боритовъ* или *Черкасовъ*, коихъ родоначальникомъ былъ Султанъ Баркокъ.

Францисканскіе монахи ввели между Чихами Каполическую вѣру. Верзахшъ, одинъ изъ Чихскихъ Князей, въ 1333 году принялъ Римско-Каполическій законъ, а въ 1439

имѣли уже сіи народы одного Каполическаго Архіепископа въ Таманѣ (Маппригѣ) и двухъ Епископовъ въ Сибѣ и Лукукѣ; однако большая часть Черкесовъ оспалось въ Греческомъ исповѣданіи.

Въ 1395 (\*) году Тимурѣ-Ленгѣ, разбивъ на Терекѣ соперника своего Токпамыша, Хана Кипчакскаго, напалъ на Черкескія земли, разграбилъ ихъ селенія, разорилъ городъ Кубань и страшное учинилъ опустошеніе, но Черкесы при помѣ не ослабѣвали и защищали свою вольность упорно.

Въ 1484 году, послѣ совершеннаго разрушенія власпи Генуезцовъ въ Крыму, что воспослѣдовало со взятіемъ Кефы (въ 1475 году), Турки Опшоманскаго колѣна невспрѣпили большаго затрудненія занявъ города и крѣпости Таманѣ, Темрюкѣ, Ачукѣ, при

---

(\*) Такъ какъ мы послѣдовали здѣсь Академическому извѣстію о Кубанѣ, помѣщенному въ мѣсяцословѣ на 1791 годѣ, то и лѣтосчисленія тамъ показаннаго держались, хотя Шерифединъ въ жизни Тимурѣ-Ленга полагаетъ поже происшествіе десятью годами позже и относитъ оное къ 1405 году. Смощри *Histoire de Timur-beg, traduit par Petit de la croix. Delft. 1723.*

успѣхъ Кубани лежавшіе, и даже подвергли при семъ случаѣ игу своему оспапки Таманскихъ Гопѣовъ; но не могли покорить Черкесовъ, хотя впрочемъ думать должно, что Турки главнѣйше домогались обладанія Азовскимъ проливомъ, не имѣя въ предмѣлѣхъ дальнѣйшихъ въ Черкескія земли походовъ.

Съ начала владычества Ошпомановъ въ сихъ обласпяхъ, Крымскіе Ханы не имѣли никакой власпи надъ Кубанью; но Аспраханскіе Ханы или Цари присвоили себѣ власпъ надъ Черкесами, основываясь на предлогѣ, что между ними обитали смѣшенно кочевые Татары Нагайскаго колѣна, по временамъ шуда перешедшіе.

Изъ Крымскихъ Хановъ Магметъ Гирей былъ первый, который началъ въ сію сторону разширять свои предѣлы; преемники его послѣдовали ему въ семъ предпріятіи и угнѣтали Черкесовъ больше и больше, замѣщая опустѣвшія мѣста многочисленными поколѣніями Аспраханскихъ Нагайцевъ, то во время войны въ плѣнъ захваченныхъ и на Кубань переселенныхъ, то во время паденія царства Аспраханскаго добровольно подвѣровавъ покровительству Крымскаго Хана приходившихъ. Наконецъ умножившіяся припѣ-

сненія отъ Крымцевъ принудили Черкесовъ просить защиты отъ Царя Ивана Васильевича Грознаго и покориться его Державѣ въ 1552 году. Съ того времени возобновились прервавшіяся между Россією и Черкесами сношенія, какъ о томъ будетъ сказано подъ спашьею Кабардинской области.

---

## ДОСТОПАМЯТНОСТИ ВЪ ЧЕРКЕСКИХЪ ОБЛАСТЯХЪ.

Хотя древность не оставила здѣсь великолѣпныхъ памятниковъ, но изслѣдователи произхожденія и повѣсти народовъ могутъ довольно предмѣтовъ найти для упражненія своего любопытства.

Кабардинцы имѣютъ великое уваженіе къ останкамъ стариннаго города *Татаръ-Туна*, лежащаго въ Малой Кабардѣ на Западномъ берегу Терека, въ семи версахъ ниже устья рѣки *Комбулеи*. Сіи развалины, изъ коихъ нѣкопорыя башни и церкви остались въ цѣлости, почитаются за ненарушимое убѣжище для убійцъ отъ преслѣдованія мстителей; прежде сего у *Татаръ-Туна* совершались между Кабардинцами всѣ клязвы и договоры для вящей оныхъ прочности.



Черкесы не знаютъ ни времени, ни обстоя-  
тельствъ, относящихся до построения сего  
города.

Между Бешшовыми горами не полу-горѣ  
*Темирѣ-Кубшаки* при ручѣ *Етака*, стоитъ  
каменный поясной испуканъ вышиною въ 8  
фушовъ, 8 дюймовъ, называемый Кабардин-  
цами *Дука - Бехъ*, съ надписью, коея буквы  
имѣютъ сходство съ Греческими или Сла-  
вянскими, и съ разными изображеніями лю-  
дей и звѣрей, высѣченными на подножіи  
оного. Надписи никто не могъ разобрать  
и кому воздвигнутъ сей памятникъ также  
неизвѣстно. По нѣкоторымъ изображеніямъ  
догадываются только, что рыцарь *Дука-*  
*Бехъ* былъ Христіанинъ.

Гробницъ съ Греческими надписями и съ  
разными изображеніями, высѣченными въ  
камени, находится довольно, какъ въ Большой,  
такъ и въ Малой Кабардѣ. Съ таковой же  
надписью извѣстенъ столбъ на берегу Боль-  
шого Зеленчука въ Закубанской области, и  
на вершинѣ той же рѣки каменная церковь.  
По обѣимъ сторонамъ Кубани встрѣчаются  
по равнинамъ каменные испуканы Русскими  
называемые *баба*, принадлежащіе къ Ламин-  
скому идолопоклонству, и доказывающіе пре-  
бываніе здѣсь Молого-Ташаръ до принятія  
ими Магомешанскаго закона.

## РАЗДѢЛЕНІЕ ЧЕРКЕСКИХЪ ОБЛАСТЕЙ.

Область Черкесовъ Закубанскихъ и область Кабардинская суть два главныя раздѣленія, въ коихъ заключаюся всѣ прочія. Но какъ съ нѣкопорого времени Кабардинцы, занимавшіе прежде все пространство земель до степенія Сунжи съ Тереконъ, опспушили на Западъ, оставя довольно обширную полосу земли совершенно въ пустѣ, а между тѣмъ на ней поселились, хопя въ маломъ числѣ Чеченцы и другіе пришельцы отъ разныхъ народовъ, що почитается за приличное, причисливъ и сей безвименный участокъ вмѣстѣ съ Брагунскимъ владѣніемъ къ Черкескимъ областямъ, упомянушь объ ономъ подъ особеннымъ раздѣленіемъ, какъ ниже слѣдуетъ.

1. *Область Черкесовъ Закубанскихъ.*
2. *Область Кабардинская.*
3. *Безвименная земля и Брагунское владѣніе.*
4. *Замѣтанія относительно Гражданскаго и Политическаго образованія Черкесовъ, и наипаче Кабардинцевъ.*

## I.

ОБЛАСТЬ ЧЕРКЕСОВЪ ЗАКУБАН-  
СКИХЪ.

Сія область простирается отъ Чернаго моря по Западному рукаву Кубани до самыхъ вершинъ сей рѣки, которая отдѣляетъ Закубанцевъ къ Сѣверу отъ земель Черноморскихъ козаковъ и отъ Ставропольскаго уѣзда Кавказской Губерніи; къ Западу опредѣляется Чернымъ моремъ; къ Полудню Большою Абхазією; къ Востоку Малою Абазою и областью Кабардинскою. При различной ширинѣ, которая не превосходитъ ста верстъ, имѣетъ въ длину болѣе 300 верстъ.

Закубанскіе Черкесы раздѣляются на множество колѣнъ, изъ коихъ значнѣйшія, начиная отъ устья Кубани вверхъ по лѣвой сторонѣ сей рѣки, и послѣдуя Г. Палласу съ новѣйшими замѣчаніями, суть слѣдующія:

1. *Шегакі* или *Шегакі*, малозначущее колѣно, живущее на рѣчкѣ *Бугурѣ* и ручьямъ, въ нее впадающимъ около крѣпости Анапы, которая и построена на ихъ земляхъ. Шегакі крайне раззорены и въ числѣ своемъ уменьшены, какъ отъ сосѣдей своихъ *Натухацевъ*, такъ и отъ бывшей у нихъ чумы. По

взятіи Анапы штурмомъ Генераломъ, (что послѣ Генерала Фелдаршала) Графомъ Гудовичемъ въ 1791 году, владѣлецъ ихъ Магметъ-Гирей Захалъ-Одумъ присягнулъ на подданство Россіи. Прежде сего онъ имѣлъ собственный свой корабль и производилъ торговлю по Черному морю. Въ деревнѣ его, лежащей на рѣчкѣ Бугуръ въ 6 верстахъ отъ устья, коимъ она впадаетъ въ Черное море, найдена въ банѣ бѣлая мраморная доска съ Греческою надписью. Неполной списокъ съ оной, доставленный къ Г. Палласу, мало удовлетворителенъ и заключаешь въ себѣ множество собственныхъ именъ, безъ означенія прочихъ обстоятельствъ.

2. *Натухажцы* или правильнѣе *Нохтокаже*, сильное колено, живущъ на нижнемъ скатѣ Черныхъ горъ, частію примыкающихъ къ Черному морю выше Анапы и частію подающихся на Сѣверъ до Кубани. Земли ихъ сопредѣльныя съ Большою Абхазіею, начинающія въ 20 верстахъ на Полдень отъ Суджукъ-Кале по Западной сторонѣ Кавказа и по берегамъ Чернаго моря, простираясь во внутренность горъ около ста верстъ по слѣдующимъ рѣчкамъ:

а) *Атакумъ*, принявъ въ себя множество ручьевъ течетъ паралельно съ Кубанью чрезъ

большое болото, и потомъ впадаетъ въ лѣвый берегъ Кубани, недалеко отъ Южнаго ея устья. По ней расположены деревни рода *Куйзукъ*.

б) *Баканъ*, на коей лежитъ деревня *Калабатъ* и многія другія. Баканъ раздѣляетъ вышепомянутую цѣпь горъ отъ Юго-запада на Сѣверо-воспокъ и образуетъ печеніемъ своимъ глубокое ущелье, чрезъ которое идетъ прямая дорога къ Анапъ. По выходѣ изъ онаго впадаетъ въ Ашакумъ. По выше сего дефиля на дорогѣ къ Суджукъ-Кале живетъ *Харзекъ* родъ.

в) *Цемесъ*, впадаетъ въ заливъ Чернаго моря при Суджукъ-Кале, собственно въ гавань сей пристани; отсюда на Полдень Напухажи занимаютъ еще 15 рѣчекъ и граничатъ съ Большою Абхазіею, не доходя до Геленчикскаго залива.

Въ горахъ, подающихся на Сѣверъ до Кубани, земли Напухажей простираются вдоль по сей рѣкѣ на 40 верстъ разстоянія отъ Запада на Воспокъ по слѣдующихъ рѣчкамъ:

г) *Тазипшъ*, на ней живетъ *Шубаковъ* родъ, имѣющій старшину Навруза.

д) *Джунь*, на коей живеть родъ *Газань-Шукши*.

е) *Прибесъ*, путь живеть родъ *Исламь-Шукши*, равно какъ и на рѣчкѣ

ж) *Шуншъ*.

з) *Нефиль* или *Непиль*, по коей расположе- ны деревни старшины *Шунако-Кашо*.

и) *Псифъ*; между Сею рѣчкою и Нефилямъ находихся четверугольное земляное укрѣпленіе, порядочнымъ валомъ и рвомъ окруженное, изъ коего сдѣланы чепыре выхода на подобіе Римскаго лагеря. Оно имѣеть въ поперешики около шрехъ верствъ, на Западъ примыкаетъ къ *Нефелю*, на Воспокъ къ *Псифу*. По Кубанскимъ заливамъ и болошамъ на Сѣверѣ видны насыпные курганы, которые издали походятъ также на укрѣпленія. Говорящъ, что путь былъ прежде городъ Темиргойскаго владѣльца по имени *Шанджиръ*. Темиргойцы и многія Черскіе колѣна производящъ себя изъ сего мѣста, почитаемаго за древнюю ихъ родину.

к) *Кудака*; по сей рѣчкѣ лежатъ деревни старшинскихъ родовъ: *Немера*, *При-Мурзы* и *Шунашъ-Хаши*. Въ томъ мѣстѣ, гдѣ она выходитъ изъ горъ, есть нефтяные ключи.

Горы, обитаемыя *Натухажами*, будучи покрыты изрѣдка лѣсомъ и пресѣкаемы частыми ущельями, мало оставляютъ земель, удобныхъ для хлѣбопашества; въ слѣдствіе чего жители занимающія болѣе скотоводствомъ, держатъ козъ, овецъ и свиней; сѣютъ также нѣсколько хлѣба. Главное упражненіе ихъ разбой, по причинѣ коихъ они состоятъ во враждѣ со всѣми своими сосѣдами, кромѣ *Жанинцевъ*. Между Натухажами укрываются жившіе предъ симъ на Таманѣ Некрасовскіе Козаки, которые подъ ихъ защитою промышляютъ рыболовствомъ по Кубанѣ.

3. *Шапсуги*, *Сапсуги*, живутъ на лѣсистыхъ горахъ, имѣющихъ пропязаніе къ Западу, по рѣчкамъ: *Антигуръ*, *Ецундуръ*, на коихъ лежатъ селенія, принадлежащія спаршинскому роду Абашовыхъ; *Апинъ*, *Офъ*, *Чебикъ*, *Садта*, *Жинзъ*. Всѣ сіи рѣчки стекаются въ обширное болото пониже *Жанинцевъ*, и сообщаются потомъ съ Атакумомъ не въ дальнемъ разстояніи отъ того мѣста, гдѣ сія послѣдняя принимаетъ въ себя рукавъ *Каракубани*, называемый *Ерлы*. Въ ихъ же владѣніи частію состоятъ рѣчки: *Цбиеъ*, *Ильгансъ*, *Шебши*, *Афибсъ* или *Каракубанъ*, *Обунъ* и *Кцубавъ*.

*Шапсуги* живутъ разсѣянно по горамъ небольшими усадьбами, не радѣютъ о земледѣліи

и скопководствѣ, а болѣе промышляютъ воровствомъ, въ чемъ они не уступаютъ сосѣдямъ своимъ Напухажамъ. Владѣльцевъ не имѣютъ, управляются спаршинами, изъ кихъ знашнѣйшіе суть: *Абатовы, Кусешъ-Шеншлуговы и Арсланъ Турей-Аршасевы*. Числомъ ихъ полагаютъ до 10 тысячъ семей не однородныхъ волѣвъ, но составленныхъ отъ смѣшенія Черкесовъ, Абхазовъ и частію Ташарв.

4. *Бжана, Жанины*, живущъ прошивъ Талызыной переправы въ шести деревняхъ, изъ коихъ четыре лежатъ на *Атакумѣ*, а двѣ по ниже на небольшемъ Лиманѣ или озерѣ. Они жили прежде на правомъ берегу Кубани, выше *Копыла*, но въ 1778 году ушли на лѣвый берегъ вмѣстѣ съ прочими Таманскими жипелями, спасая себя отъ приближавшихся Россійскихъ войскъ. Въ 1802 году Черноморскіе Козаки, взыскивая съ нихъ *Баранту*, по естъ, въ опмщеніе за безпрестанныя ихъ шалости, разорили Жанинцевъ совершенно, побили и забрали въ плѣнъ. Владѣльцы ихъ, оставшіеся за Кубанью съ 20 или 30 семьями подданныхъ, называются: *Альхосъ-Мальсирей и Мета-Гүко*.

5. *Гатүхай, Хатүкай* или *Гатүкайцы*, живущъ у подошвы Черныхъ горъ до самыхъ



Кубанскихъ болошъ, опредѣляемыхъ съ Полуденной стороны рѣкою *Ямансу* по слѣдующимъ рѣчкамъ:

а) *Кара-Кубань*, Черкасами называемая Афибсв; на ней лежатъ Узденскія деревни *Беци* и *Падишъ*.

б) *Убинъ*, ручей, впадающій въ *Кара-Кубань* съ лѣвой стороны при *Падишъ*. На немъ деревня *Пзусахай*. Въ томъ мѣстѣ, гдѣ соединяются рѣчки *Убинъ* и *Ерлы*, во время похода Генерала *Текелія* въ 1788, Подполковникъ *Нелидовъ* одержалъ знашную побѣду надъ Черкесами и Турками.

в) *Гиль* или *Иль*, на коей лежатъ деревни владѣльца *Шеретуца*, и другія селенія собственно называемыя *Гатукайскія*.

г) *Ашипсъ*, на коей лежатъ Узденская деревня *Савбай*.

Всѣхъ *Гатукайцевъ* числился не болѣе 400 семей. Старшій владѣлецъ у нихъ *Ареланъ-Гирей-Керекановъ*. Между ними живелъ Крымской Султанъ *Бахта-Гирей*.

б. *Абазехи*, многолюдное колено, коего жилища расположены въ нѣкоторомъ разстоя-

ніи отъ Кубани повыше *Бжедучовъ* и на Воспокъ отъ *Шансучовъ* на Сѣверной споронѣ Кавказа по Чернымъ горамъ, начиная отъ вершинъ *Лабы* и *Шагъ-Ваши*, порѣчкамъ:

а) *Кцгубсѣ*, которая съ лѣвой спороны впадаетъ въ *Шагъ-Вашу*.

б) *Пшага*, или *Пса*.

в) *Пшекучсѣ*.

г) *Сунъ*; всѣ при впадаютъ въ Кубань паралельно отъ Полудни на Сѣверъ. Сія послѣдняя отдѣляетъ ихъ отъ *Шансучовъ*.

И по многимъ другимъ рѣчкамъ и ручьямъ безвменнымъ.

Убазехи весьма многочисленны и, по разказамъ, занимающъ проспранство земли вдоль по Чернымъ горамъ отъ Запада на Воспокъ до 200 верстъ въ длину и до 100 верстъ въ ширину. Земли ихъ изобилуютъ лѣсомъ, водами, способны къ хлѣбопашеству и славятся своимъ плодородіемъ. Число всѣхъ жителей, принадлежащихъ къ сему колѣну, полагаютъ до 15 тысячъ семей, разселенныхъ весьма шѣсно небольшими усадьбами по два и по три двора. Каждая усадьба огорожена отъ сосѣдней, имѣетъ свое пахотное поле, лугъ, лѣсную дачу и воду свою въ колодцѣ,

или въ родникахъ, повсюду во множествѣ пропекающихъ. Небольшія роци дубовыя и чинаровыя придають весьма пріятный видъ симъ малымъ селеніямъ, разбросаннымъ по косогорамъ. Спироеііе ихъ на подобіе Кабардинскаго, племень обмазанный глиною. Они сѣють просу, пшеницу, ячень и Турецкую пшеничку (кукурузу). Занимаются также скошоводствомъ, но не имѣють достаточнаго пахашныхъ и пастбищныхъ земель, по причинѣ частыхъ и крупныхъ переломовъ горъ; наипаче шѣ изъ нихъ, которые живутъ въ сосѣдствѣ въ Шапсугами и Бжедуховцами, нуждаются выгонами для скота. Прочіе Абазехи, осенью и весною, пасутъ скотъ свой, состоящій изъ коровъ, козъ и овецъ, по обѣимъ сторонамъ Лабы, а лѣтомъ угоняютъ его въ горы. Сколько извѣстно, Абазехи народъ трудолюбивый и менѣе прочихъ Черкесовъ склонный къ буйству. Ихъ не считаютъ за коренное Черкеское колено, но происшедшее отъ смѣшенія Абхазовъ и Черкесовъ. Они не имѣють владѣльцевъ, и каждый родъ управляется своими старшинами, изъ коихъ знаиѣйшіе суть: *Едикъ*, *Ена-Моковъ*, *Ангоковъ* и *Жангатовъ*.

Между рѣчками *Кугибсъ* и *Пшага* растетъ въ изобиліи дубовый лѣсъ, годный какъ, увѣ-

ряютъ, для кораблестроенія и копорый можно сплавать въ Кубань изъ *Кучибса* въ *Шагвашу*, а изъ *Пшаги* прямо въ Кубань. При *Пшагѣ* находятся желѣзные, при *Кучибсѣ* свинцовые рудники. Названіе рѣчки *Псага* или *Пса*, заставляетъ припомнить слѣдующее происшествіе. Въ 309 году по Р. Хр. Босфорскій Царь Евмелъ принялъ къ себѣ тысячу человекъ *Каланшиновъ* послѣ раззоренія города ихъ *Лизимахомъ*, Царемъ *Фракійскимъ*, и роздалъ имъ для пропитанія всю землю *Псоа*, коей различныя участки раздѣлилъ по жеребью.

7. *Бжедужи*, можетъ быть *Спрабоновы Скептужи* (*Скинпро-Носцы*), полагаемые на Босфорѣ, живутъ у подошвы Черныхъ горъ ближе къ Кубани, прошивъ Усть-Лабинской крѣпости по рѣчкамъ:

а) *Пшиша*, на коей лежатъ деревни: *Еденсучай*, принадлежащая Узденю *Батугѣ*, и нѣсколько усадебъ узденя *Карагуса*.

б) *Матъ* или *Пгахоматъ*; на ней деревни Узденя *Нешуха*, называемыя *Габучай* и *Нешучай* или *Нешухай*. Обѣ сїи рѣчки сливаются вмѣстѣ прежде впаденія въ Кубань.

Часть. II.

Д

в) *Пшекупсѣ*, на ней деревни: *Лакгукай*, *Хатгугй*, *Мамрюкай*, принадлежащія владѣльцу Кельмышеву.

г) *Унабатѣ*, на коей лежатъ Узденскія деревни, называемыя *Зугуркай*.

д) *Чеби*, на ней деревни того же Князя Кельмышева: *Ширги* и *Тугуркай*.

е) *Супѣ*, на ней деревня *Уемѣ*.

Бжедухи занимающяся земледѣліемъ и опчаспи скотоводствомъ на правомъ берегу Кубани. Ихъ числятъ не болѣе 670 семей; между Закубанцами, которые славятся разбоями, они не послѣдніе. Главный владѣлецъ у нихъ Батѣ-Мурза Пшекуевъ, а по немъ Батырь-Мурза Окзуковъ, Джанчикъ, Карапеновъ и Агабан-Кельмышевъ. Между ними живешъ Крымской Султанъ Чобанъ-Гирей съ малымъ числомъ своихъ подданныхъ Татаръ. У Бжедувскихъ селеній горы сближающяся съ Кубанью въ 30 верстахъ распоянія и нарочито лѣсисты. Въ 1788 во время похода Генерала Текелія Бжедуховской владѣлецъ Уздемиръ Шаманахинъ, по прошенію его принятъ въ Россійское подданство съ подвластными его, которые шѣмъ самимъ

спаслись отъ раззоренія. Въ 80 верстахъ на Полдень отъ Устѣ-Лабинской крѣпости находится въ горахъ руда, видома изъ сбражелпая съ блестящими звѣздочками, изъ которой живущій шамъ Еврей дѣлаетъ разныя вещи, имѣющія наружность серебра.

8. *Адемей*, небольшое колѣно, живетъ далѣе на Воспокъ и заключаетъ въ себѣ нѣсколько деревень, расположенныхъ по рѣкѣ *Шагъ-Вашу* и рѣчкамъ *Пшага* и *Пшиша*, смѣжно съ Темиргойцами и въ зависимости отъ оныхъ. Три деревни Узденя *Хакелмиса* и при деревни, называемыя *Адемиръ-Нешухай*, подвластны Темиргойскому владѣльцу *Атажукъ-Ейтеку*.

9. *Темиргойцы* или *Комюрге*, знатное Черкеское колѣно, заключающее въ себѣ до пяти тысячъ семей, живутъ по рѣкѣ *Шагъ-вашу* и рѣчкамъ въ нее впадающимъ, граничатъ съ Адемеями и Мухошами; отъ первыхъ отдѣляются рѣчкою *Пшага*, отъ послѣднихъ ручьемъ *Аримъ*, на коемъ лежитъ Темиргойская деревня *Черикай*, населенная *Егерекойцами* и принадлежащая Князьямъ *Арсланъ-Беку* и *Ашажукъ-Ейтеку*. Сему послѣднему Князю принадлежатъ еще на рѣкѣ *Булансу*, впадающей въ *Лабу*, Егерекойская деревня

*Ратазай*; на *Шагъ-Вашъ* деревни: *Минбулатай*, *Псинаокъ* и значная Армянская деревня *Гауръ-Габль*. Всѣхъ же деревень болѣе сорока, копорыя выстроены по Черкесскому обычаю и укрѣплены спорожевыми по угламъ башнями изъ плетня, покрышаго соломю. Термигойцы живутъ богаче и опряшиѣе своихъ сосѣдей, на подобіе Кабардинцевъ; упражняются въ хлѣбопашествъ и скошоводствъ; зимою держатъ скотъ по хушорамъ около себя; лѣтомъ пасутъ по обѣимъ берегамъ Лабы; осенью и весною переходятъ съ своими кошами (\*) къ самой Кубани. Соспоятъ въ родствениныхъ и дружескихъ связяхъ съ Бесленейцами, Мухошами и Бжедухами, съ коими вмѣстѣ поставишь могутъ до 5 тысячъ человекъ добро-конно-вооруженныхъ. Неприсятели ихъ Абхазкія колѣна, прилегающія къ нимъ *Тубинцы* и *Убыхи*, съ коими непрерывно происходятъ у нихъ бараншы, захваты и кровомщенія. Между Темиргойцами есть Княжескій родъ, называемый *Докжиевъ*, достойный примѣчанія: къ оному

---

(\*) *Кошъ* значитъ все семейство съ домашнимъ скарбомъ, съ войлочными палатками и съ подвижными шелегами, на коихъ перевозятся съ мѣста на мѣсто.

принадлежалъ предки Царицы Маріи Темрюковны, впорой супруги Царя Ивана Васильевича.

10. *Мухоши, Махашъ, Мухошевы*, живущъ у подошвы лѣсиспыхъ Черныхъ горъ, изъ коихъ вытекающе безчисленные ручьи, напоивши плодородныя долины, вливаюшся въ рѣчку Ямансу. Во владѣніи ихъ состоятъ нижеслѣдующія рѣчки отъ Воспока на Западъ.

а) *Шимблонахъ и Шограѣ* совокупно впадаютъ въ лѣвый берегъ Лабы. Тутъ главное ихъ скоповодство и пчельники.

б) *Псефиръ*, на коей деревни *Мербери* и *Курцуканъ*; сія рѣка служилъ границею между *Мухошами* и *Бесленейцами*.

в) *Псехушъ*, на ней при деревни *Уздены Недерби*, принадлежащаго владѣльцу *Салашъ-Гирею Багарсукову*. Оба сіи ручья соединившись, впадаютъ въ *Ямансу*.

г) *Фарзъ* или *манеца Зузарука*, имѣетъ на себѣ при деревни.

д) *Поначо*, впадаетъ въ Ямансу съ лѣвой стороны; на ней деревни, называемыя *Длебугай*.



е) *Калхъ* также впадаетъ въ Ямансу, и имѣетъ на себѣ деревни *Биргабль* и *Дешука*, принадлежащія тому же Князю Саламъ-Гирею

ж) *Аримъ*, впадаетъ въ правой берегъ Булансу и составляетъ Западную Мухошевъ границу. На ней деревни *Лабугай*.

Часть Мухошевъ живетъ также и по лѣвому берегу Лабы. Все колѣно заключаетъ въ себѣ не болѣе 670 семей. Они трудолюбивые земледѣльцы, богаты скотомъ, живутъ доспашочно и опряжно въ большихъ укрѣпленныхъ деревняхъ. Лѣтомъ пасутъ скотъ по лѣвому берегу Лабы, осенью и весною по рѣчкамъ *Чалмыкъ* и *Шебарта*. Главный владѣлецъ ихъ Хапачъ Багарсуковъ.

11. *Беслене, Бесленейцы*, живутъ по малой и большой Лабѣ и часпю между оными, до совокупленія сихъ двухъ опраслей въ одинъ рукавъ, принимающій собсвенно названіе *Лабы*; также по рѣчкамъ: *Хоцъ*, впадающей въ лѣвый берегъ Лабы и *Псефирь*, впадающей въ Ямансу. Граничатъ съ Мухошами, съ Абазинцами Шестиродными, и на Полдень въ каменистыхъ горахъ съ Абазинскими колѣнами Баранаевцами и Кызилбеками.

Происходящѣ отъ одного съ Малою Кабардою родоначальника *Кануки*, и состоящѣ съ Кабардинцами въ дружбѣ и родственныхъ связяхъ. Живущѣ достапочно и опряшно по Черкескому обычаю въ большихъ деревняхъ, числомъ до 1500 семей; сѣютъ нѣсколько хлѣба, держашъ много скота, наипаче овецъ, коихъ опгоняющѣ весною верстѣ за сто отъ жилья своего и пасущѣ по *Уруцу*, по обѣимъ Зеленчукамъ и по соленой рѣчкѣ Козмъ, впадающей въ Кубань восемь верстѣ выше Прочнаго окопа. Не менѣе промышляющѣ воровскими поисками съ сосѣднія земли, или, какъ Черкесы называютъ, наѣздничествомъ и ремесломъ военныхъ людей. Имѣющѣ своихъ владѣльцевъ, изъ коихъ старшій Княжескій родъ *Канаковъ*. Между Бесленейцами укрывающся около ста семей бѣжавшихъ Мухомцевъ, поселенныхъ на рѣчкѣ *Мамакъ*, впадающей въ *Хоцъ*. На земляхъ ихъ росшѣ въ изобиліи писовой или негноевый лѣсъ (*Taxus baccata*); на лѣвомъ берегу малой Лобы видны кремнистыя горы бѣлосиняго цвѣща.

Нѣкоторыя Черкескія колѣна, какъ-то: *Натухажи*, *Шансуеи* и *Абазехи* смѣшались съ Абхазами и частію съ Тапарами Нагайскаго поколенія, почему иные причисляющѣ ихъ къ Черкесамъ, иные къ Абхазамъ. Здѣсь

они причислены къ Черкесамъ, послѣдую по-казанію Коллежскаго Ассесора Пошемкина, бывшаго внутри жилищъ сихъ народовъ въ 1803 году. Можетъ быть истинно мѣстѣ, обитаемыхъ Абхазами, или междоусобныя распри побудили ихъ въ древнѣйшія времена совокупно съ Тапарами переселились на Черкескія земли, которыя оставались праздными или мало населенными въ то время, когда Черкесы жили большею частію на правомъ берегу Кубани, на островѣ Таманѣ и далѣе по берегамъ Азовскаго моря.

Всѣхъ Закубанскихъ Черкесовъ, по послѣднимъ извѣстіямъ, полагають можно отъ 35 до 40 тысячъ семей.

За Бесленейцами слѣдуютъ *Мансуровцы* и *Абазинцы Шестиродные*, живущіе на Черкесскихъ земляхъ къ Сѣверному отдѣленію принадлежащихъ. Абазинцы описаны уже въ предыдущей главѣ *Абхазія*; о Мансуровцахъ будетъ упомянуто подъ главѣю *Нагайскихъ* поколѣній.

## II.

## ОБЛАСТЬ КАБАРДИНСКАЯ.

## Величина, Предѣлы.

Кабарда лежишь прошивъ Моздока и Георгіевска параллельно на Полдень, по рѣкамъ: *Тереку, Череку, Нальтику, Чегему, Баксану и Малкѣ*; простираешся въ ширину отъ 30 до 80 верствъ до Черныхъ горъ; а въ длину слишкомъ на двѣсти верствъ, начиная отъ праваго берега Малки до лѣваго берега Сунжи, супротивъ Наура; со включеніемъ же Малой Абазы, ей подвластной, то есть отъ Кубани до границъ Малой Кабарды, содержишь въ себѣ около 300 верствъ въ длину. *Кабарда* граничитъ къ Сѣверу съ Георгіевскимъ и Моздовскимъ уѣздами Кавказской Губерніи; къ Востоку съ Киспинскою областію; къ Югу съ Осетинцами и Балкарцами; къ Западу съ Малою Абазою и Закубанскими Черресами.

## Происхожденіе.

Изъ всѣхъ Горскихъ народовъ наиболѣе прославились въ Кавказѣ Кабардинцы своею храбростію, военными дѣй-

спвіями ихъ пропивъ Крымцевъ и власпію, ими приобрѣтенною у своихъ сосѣдей. Въ Россійской Исторіи они извѣстны подъ именемъ *Пяти-горскихъ Черкесъ*, которое имъ дано отъ Бештовскихъ горъ, по Славянски пѣши-горіе, по Татарски *Бешъ-тау*, что значитъ такъже пѣшь горъ. О происхожденіи Кабардинцевъ есть многіе догадки, изъ коихъ предлагаются здѣсь нѣкоторые, не выводя изъ оныхъ никакого заключенія.

Подъ 883 годомъ по Р. Хр. Императоръ Константинъ Порфирородный упоминаетъ, что по случаю возспавшаго между Хозарами междоусобія, при Хазарскія поколѣнія, называемыя *Кавары* или *Кабары*, будучи побѣждены отъ своихъ единоплеменниковъ, удалились къ *Маджарамъ* или *Уграмъ* и составили подъ общимъ именемъ *Каваровъ* осьмое колѣно Венгровъ, ввели между Венграми въ употребленіе Хазарской языкъ, и выучились сами по Венгерски. Сіи Кавары за отличную храбрость свою получили преимущество дѣлать первое на непріятеля нападеніе при всякомъ сраженіи. Мѣста, на коихъ Венгры тогда спраншествовали, заключались между *Бугомъ* и *Дунаемъ* и назывались *Алтекузу*, а Казарскія владѣнія не только подходили

къ Сѣверной подошвѣ Кавказа, но и далѣе проспирались во внутрь горъ и по Западному берегу Каспійскаго моря. Таковое упоминаніе о *Кабарахъ*, присовокупленное къ преданіямъ Черкесовъ, что они обитали нѣкогда на полуостровѣ Тавридѣ, подало поводъ къ предположенію, что сіе ошносится къ Кабардинцамъ; и въ шакомъ случаѣ ихъ должно бы почипашъ за колѣно Казарское, наипаче ештли послѣдовашъ мнѣнію, что наименованіе *Казакъ*, принадлежащее Черкесамъ, не рѣдко упошреблялось вмѣсто *Хазаръ*. Признаки же прежняго ихъ жишельства въ Крыму оказывающся не только въ преданіяхъ народныхъ, но и въ собствєнныхъ именахъ, доселѣ ошавшихся въ Крыму въ упошребленіи: городъ *Черкесъ-Керманъ*, долина *Черкесъ-Тюсъ*, и рѣчка *Кабарта* близъ древняго Херсона.

Въ Архивѣ Государственной Коллегіи Иностранныхъ дѣлъ находящся свѣденія: 1) что въ древнія времена Кабардинцы жили на Украинѣ въ Малой Россіи и перешли ошпуда сначала къ городу Терку, а потомъ поселились по Кумѣ въ урочищѣ Пяти-горскомъ, почему и назывались Пяти-горскіе Черкесы; 2) что земля сія принадлежала тогда Россіи и что Пяти-горскіе Черкесы исповѣдывали Христіанскій Греческій законъ; 3) что Чер-

весы родомъ Рязанцы, ушли въ горы еще при Великихъ Князяхъ (\*).

---

### Исторія.

По собственнымъ преданіямъ жителей, Кабарда въ древнія времена находилась подъ управленіемъ одного Князя по имени Инала, который велъ свой родъ отъ Кеса, а сей вышелъ изъ Аравіи и покорилъ Черкесовъ. А какъ извѣстно, что въ половинѣ 8 столѣтія, Мослема, братъ Калифа Ецида III, выгналъ Казаровъ изъ Мидіи и Арменіи, побѣдилъ ихъ въ собственнымъ ихъ земляхъ и утвердилъ власть Аравиянъ въ городахъ Кавказскихъ, то преданіе сіе получаетъ нѣкоторую основательность. Иналъ раздѣлилъ Кабарду между пятью своими сыновьями. Съ того времени начались у нихъ междоусобныя распри, по причинѣ коихъ многіе знаменитѣйшіе Князья искали убѣжища въ Россіи, въ томъ числѣ были Князья рода Сунчалѣвыхъ и рода Келемелевыхъ, извѣстные въ Россіи подъ именемъ Князей Черкасскихъ, выѣхавшіе въ концѣ 16 столѣтія. Оставшіеся на мѣстѣ раздѣлились

---

(\*) Смощи Историческія извѣстія, эпоха I подъ годомъ 1594 и приложение 1<sup>е</sup> къ той же эпохѣ.

на три части: первые по прежнему остались на Баксанѣ и назывались *Большая Кабарда*; другие перешли къ Татарѣ-Тупу и назывались *Малая Кабарда*; третіе переселились за Кубань и назывались, по имени Иналова сына *Беслене*, *Бесленейцами*. Малая Кабарда держалась всегда Россійской стороны; Бесленейцы привержены были къ Крымцамъ. Раздѣленіе Большой и Малой Кабарды выводятъ еще другимъ образомъ: отъ двухъ братьевъ по имени *Кабарты-Бекъ*, которые раздѣлили между собою земли на два участка, подъ именемъ Большой и Малой Кабарды.

Отъ родоначальника своего Инала, жившаго въ городѣ *Шанджирѣ*, коего останки видны между рѣчками *Нефиль* и *Псифъ*, Князя Большой Кабарды выводятъ свою родословную слѣдующимъ образомъ:

---



И Н А Л Ъ

Канука

Назы

лшань. Гелеславь.

Жембулать

Ми

Найшука Бекмурза

Аш

Арсламбекь. Нанамать. Жембулать.  
Елбуздувь

Иславь Хамурза.

Ашажука Беслень

Ташархань

Служиль во в  
сидскаго пох  
году при Пе  
ком

. Темрюкь.

Нургока. Джанхоть  
Усмей

а. Девлеть — Гирей.  
нь Гирей.

Епагеть. Беслень. Девлеть Мур

Опрывки исторических известий о Кабардинцах заключаются в следующем. В 1282 году Баскак Тапарской Курсаго Княжества, призвав Черкесов из *Бештау* иля Пятигорья, населил ими слободу под именем Козаков. Разбои и грабежи ими причиняемые произвели многия на них жалобы, для коих наконец Олег, Князь Курский, по дозволенію Ханскому, разорил их жилища, многих из них побил, а прочіе разбѣжались. Сии, совокупясь съ Рускими бѣглецами, долгое время чинили всюду разбои, укрываясь отъ поисков надъ ними по лѣсамъ и оврагамъ. Много труда стоило всѣхъ ихъ отсюда выгнать и искоренить. Многолюдная ихъ шайка, не обрѣвая себя безопасности шамъ, ушла в Каневъ къ Баснаку, который назначилъ имъ мѣсто къ пребыванію, ниже по Днѣпру. Тутъ построили они себѣ городокъ, и назвали его Черкасъ, по причинѣ, что большая часть изъ нихъ были пороною Черкасы, составя разбойническую республику, которая прославилась потомъ подъ именемъ Запорожскихъ Козаковъ.

Въ 1552 году Тюменскіе (Терскіе), Пятигорскіе и другіе Черкасы прислали пословъ къ Царю Ивану Васильевичу, подвергая себя и землю свою подъ власть Россійскую, лишь

бы дана была имъ защита отъ Крымскихъ Тапаръ. Для чего и посыланы были къ нимъ на помощь войска въ разныя времена: въ 1559 подъ начальствомъ Князя Вишневецкаго, пришедшаго на службу изъ Польши съ Запорожскими Козаками, и въ 1665 съ Воеводою Княземъ Иваномъ Дашковымъ. Первый изъ нихъ одержалъ знашныя надъ Крымцами побѣды, взялъ города Исламъ Кермень, Темрюкъ и Таманъ. Между тѣмъ Царь Иванъ Васильевичъ сочетался бракомъ 1560 съ Черкесскою Княжною Маріею Темрюковною, находившеюся тогда въ Москвѣ въ аманатахъ съ бракомъ ея Княземъ Михайломъ Темрюковичемъ, который былъ попомъ Царскимъ Бояриномъ. Сей поступокъ, былъ ли онъ слѣдствіемъ пристрастія или политическихъ вычетовъ, произвелъ по тогдашнимъ обстоятельствомъ весьма выгодное для Россіи сближеніе Горскихъ народовъ, наипаче Кабардинцевъ, Тюменскихъ и Таманскихъ Черкесовъ, которые въ походахъ Царя Ивана Васильевича на Лифландію, Польшу и противъ Крымскихъ Тапаръ, отправляли службу на ряду съ Россійскими войсками, и храбросію, имъ свойственною, много способствовали его побѣдамъ. Даже и въ послѣдующія царствованія, до самой кончины Императора Петра Великаго, Кабардинскіе

и Тюменскіе Князья по временамъ приходи-  
ли на службу, хопя въ маломъ числѣ, но съ  
ѡшборною конницею.

Когда Турецкое войско въ 1569 году при-  
ходило подъ Аспрахань, тогда призванъ  
былъ съ Днѣпра изъ Черкесъ Князь Михай-  
ло Вишневецкій съ 5,000 Запорожскихъ Ко-  
заковъ, которые, совокупясь съ Донскими,  
великую побѣду на сухомъ пупи и на морѣ  
въ лодкахъ надъ Турками одержали. Изъ сихъ  
Черкасскихъ Козаковъ большая часть ос-  
палась на Дону и построили себѣ городокъ,  
назвавъ его также Черкасскимъ, что и было  
началомъ заселенія Донскихъ Козаковъ; а  
какъ въроятно, что многіе изъ нихъ возвра-  
тились также на родину свою къ Бешпау  
или Пяшигорію, то сіе обстоятельство мог-  
ло подасть причину назвасть вообще Кабар-  
динцевъ Украинскими жителями, бѣжавшими  
изъ Россіи, какъ мы находимъ упоминаніе о  
томъ въ нашихъ Архивахъ.

Крымскіе Татары наиболѣе питали зло-  
бу противъ шестя Царскаго, Князя Тем-  
рюка, жившаго тогда на островѣ Таманѣ.  
Въ 1570 году они воспользовались опдале-  
ніемъ Россійскихъ войскъ, напали на Тем-  
рюка и разбили его на голову. Въ слѣдъ  
за тѣмъ Крымскій Ханъ Шахъ-Базъ-Гирей,  
Часть II. Е

пришедъ съ многочисленнымъ войскомъ, опустошилъ Черкескія селенія; увелъ Пятигорскихъ Черкесовъ за Кубань и принудилъ ихъ принять Магомешанской Законъ. Но около 1590 году они ушли съ Кубани на прежнія мѣста, откуда для безопасности попомъ переселились на Баксанъ. Въ 1602 году присланъ былъ отъ Пятигорскихъ Черкесъ въ Москву Князь Сунчалеи для подтвержденія подданства ихъ Царю Борису Федоровичу Годунову. Съ таковымъ же покорствомъ присланы были въ 1608 году къ Царю Василью Ивановичу Шуйскому отъ Князя Солоха и прочихъ Владѣльцевъ нарочный Посланецъ, по имени Карданъ и въ 1615 году къ Царю Михайлѣ Федоровичу посланники Князя Камбулашовъ, Сунчалеи Янглычевъ и Шегунукъ Мурза Безлуковъ. Но, по причинѣ существовавшихъ тогда въ Россіи внутреннихъ неустройствъ, Черкесы оставались въ забвеніи.

Въ 1705 году (иные же полагаюшъ въ 1708) Ханъ Крымскій Капланъ Гирей пришелъ съ сильнымъ войскомъ для завоеванія Кабарды. Кабардинцы, скрывшись въ горы, пропустили непріятеля въ шѣсныя ущелья рѣки Урупа, попомъ заперли всѣ проходы и учинили сильное пораженіе Тапарамъ, положивъ ихъ

до 30 тысячъ на мѣстѣ, а съ остальными Ханъ едва спасся бѣгствомъ. Однако Крымцы не преславали домогаться о покореніи подѣ власнѣ свою Кабардинцевъ. Ханъ Саадѣ-Гирей предпринялъ также (1720) походъ на Кабарду; но, по повелѣнію Императора Петра Великаго, Аспраханскій Губернаторъ Волинскій предупредилъ Татаръ, пришедъ въ Кабарду съ отрядомъ Россійскихъ на помощь, почему Татары безъ успѣха возвратились. Въ 1729 съ таковымъ же намѣреніемъ приходилъ Кубанской Серакиръ Бахтагирей, который и самъ убитъ при пораженіи войскъ его отъ Кабардинцевъ. Съ того времени избавились Чернесы отъ постыдной дани, копорую обязаны были ежегодно плащить Крымскому Хану мальчиками и дѣвицами моложе 20 лѣтъ.

Не столько внѣшніе непріятели, сколько внутреннія неустройства ослабили Кабардинцевъ и довели ихъ до нынѣшняго изнеможенія.

Большая Кабарда раздѣлилась на двѣ партіи: Баксанскую и Кашкаповскую; первая предана была Россіи, а вторая Крымцамъ, но въ большинствѣ своемъ обѣ партіи всегда привержены были къ Россіи до заклю-

ченія съ Турнами въ 1739 году Бѣлградскаго прахшапа, коимъ они признаны Баріерными и ни ошъ кого независящими. Доспигнувъ до сей цѣли, Кабардинцы обрапили оружіе прошивъ своихъ сосѣдей; по переѣбно порабощая слабѣйшихъ, и ошвемля у нихъ независимоспъ, за которую сами боролись споль долгое время прошивъ Ташаръ. Горскіе народы съ удовольствіемъ увидѣли, что Кабардинцы, увлеченные алчноспію къ добычѣ и чрезмѣрнымъ власполюбіемъ, обезсиливъ себя, приближались къ своему паденію. Въ 1763 году, по случаю заложенія Моздона на лѣвомъ берегу Терека на Россійскихъ земляхъ, произошли между Кабардинцами внуспреннія раздоры и своевольспва, за которыми послѣдовали непріятельскія дѣйствія съ Россійскими войсками. Генералъ де Медемъ укропилъ ихъ силою оружія, и въ 1771 году Кабардинцы возврапились подъ Россійское подданспво, которое признано прахшапомъ, заключеннымъ съ Поршою Ошпоманскою въ 1774 при Кучуръ-Кайнарджѣ; попомъ акшомъ въ 1783 Кубань принята за границу между обѣихъ Имперій; сіи спашпи подспверждены Ясскимъ прахшапомъ (1791).

Обласпъ Кабардинская раздѣляется на Большую Кабарду и Малую Кабарду.

## 1. БОЛЬШАЯ КАВАРДА.

Границы Большой Кабарды опредѣляются съ трехъ сторонъ угломъ, происшедшимъ отъ спеченія Малки съ Терекомъ; къ Полудню землями Осешинцевъ, Дугорцевъ и Балкарцевъ.

Рѣки, протекающія чрезъ земли Большой Кабарды, или омывающія оныя: *Малка, Баксанъ, Чегемъ, Нальзикъ, Черекъ* и часть *Терека*, отдѣляющая Большую Кабарду отъ Малой Кабарды. Спремнины и ущелья, составляемая утесистыми берегами *Баксана*, служатъ обыкновенно убѣжищемъ для жителей въ случаѣ оборонительной войны. Положеніе земли гористое, прерываемое долинами, кои по печенію рѣкъ, понижаются на Сѣверъ. Долины состоятъ большею частью изъ глинистой плодородной почвы, покрытой кормовыми травами и способной къ земледѣлю.

Селенія начинающіяся супротивъ *Екатеринограда*, по ту сторону Малки. Ниже *Солиманова броду* Кабардинцы имѣютъ свои хутора и выгоны для скота. Постоянныя ихъ усадьбы расположены въ слѣдующемъ порядкѣ по *Баксану*:

Отъ впаденія рѣчки *Гунделенъ* внизъ по *Баксану* верстъ на тридцать.



*Атажукіны Аулы* займаюць верхавье Баксана вь горахь.

*Мисостовы Аулы*, лежатъ на среднихъ частяхъ Баксана у подошвы горь, а главное мѣстопребываніе сего рода вь урочищѣ, называемомъ *Цизь-Курцунь* или *Дѣвичій рынокъ*.

*Джембулатовы Аулы*, расположены на нижнихъ частяхъ Баксана, наипаче на рукавѣ сей рѣки, называемомъ *Спарой* или *Малой Баксань* (Баксань ишъ). Но главное мѣстопребываніе *Джембулатова* рода находихся на рѣкѣ *Чегемъ* вь *Кошкатовскомъ* урочищѣ близъ горы *Кашкашау* и на среднихъ частяхъ сей рѣки, гдѣ живеть родъ *Бекъ-Мурзы*.

*Татархановы Аулы* разсѣяны по рѣкамъ *Мишгику*, *Череку* и *Нальгику*.

*Куденетовы Аулы* расположены по рѣкѣ *Шалуца*.

*Кабардинцы* имѣють привычку переходить съ старыхъ усадьбъ, коль скоро селенія ихъ засоряются отъ скопившагося скотскаго навоза и другихъ нечистотъ. *Проспоша* по-

спроенія ихъ *Саклей* или плешневыхъ домовъ весьма способствуеѣ къ поддержанію сего обычая, который сколько благопріятенъ для здоровья жителей, столько препятствуеѣ исправному описанію ихъ жилищъ.

Старожилой Кабардинской народъ или крестьяне, называемые по Черкесски *Гокотль*, по праву завоеванія находящяся въ подданствѣ у Князей; Князья же, которые, какъ они сами себя выводятъ, суть пришельцы изъ Аравіи, и называются по Черкески *Пши*, а по Татарски *Бей*.

Князья раздѣляются на три главныя рода или колѣна: *Мисостъ*, *Атажука* и *Джембулатъ*. Первые два рода составляли Баксанскую паршію, а послѣдній Кашкаповскую. Джембулатовъ родъ съ недавнаго времени раздѣлился еще на два колѣна: *Бекъ-Мурзы* и *Кайтцы*. Каждый родъ имѣетъ приписанныхъ къ нему *Узденей* (дворянъ) и крестьянъ. Атажукинъ родъ, заключающій въ себѣ до четырехъ тысячъ дворовъ, считается сильнѣйшимъ.

Дворяне по Черкески называемые *Воркъ*, по Татарски *Узденъ*, раздѣляются между собою: на коренныхъ или старинныхъ дво-

рянъ, которые составляютъ первую степень дворянства; на второстепенныхъ и на подвластныхъ дворянъ, такъ называемыхъ *Уздень Узденя*. Знатнѣйшіе дворянскіе роды въ Большой Кабардѣ Гнардукова колѣна; *Куденетовы* и *Тамбиевы*; Анзорова колѣна; *Барука*, *Зарека* и *Ельмурза*. Кабардинскіе Уздени, за уплашою съ помѣстья своего извѣстной подати хлѣбомъ и скопиною своему Князю, пользуясь всѣми правами помѣщика (feudataire). Большая часть крестьянъ принадлежатъ Узденямъ. Однако крестьяне обязаны сверхъ подати, плашимой помѣщику, ежегодно давать Князю съ каждого двора по одной овцѣ.

Владѣльцы Большой Кабарды издревле присваиваютъ себѣ нѣкоторыя преимущества надъ Малою Кабардою, которая по малосилію своему не рѣдко претерпѣваетъ отъ нихъ припѣсенія; таковымъ же припѣзаніямъ подвержены и прочіе ихъ сосѣди, какъ-то: *Инеуши*, *Осетинцы*, *Дугорцы*, *Балкарцы*, *Абазинцы*, *Бесленейцы*, изъ коихъ иные платятъ имъ дань, и всѣ опасаются ихъ непріязни. И хотя Князя Большой Кабарды гораздо обезсильли противъ прежняго отъ истребительныхъ слѣдствій войны, таковую они не прешадали возжигать по

всему Кавказу, однако они почитаютъ себя по рожденію и по дѣламъ своимъ первыми рыцарями не только между Черкесами, но и между всѣми Кавказкими народами. Въ самомъ дѣлѣ нельзя оприцать сего первенства, Кабардинскимъ чванствомъ увеличеннаго. Не говоря о храбрости, которая можетъ быть оспариваема и другими народами, Кабардинцы отличаются особеннымъ возвышеніемъ духа и людскію въ обращеніи между всѣми Горцами; къ тому же опрятность ихъ одежды и чистота домовъ довольно доказываютъ, что они степенью выше своихъ сосѣдей поступили къ Гражданскому образованію. Число всѣхъ жилищей въ Большой Кабардѣ простирается до 10,000 семей или дворовъ крестьянскихъ и 1500 дворовъ Узденскихъ, которые могутъ поставить до 6,000 добротнаго войска.

Языкъ Кабардинской есть нарѣчіе Черкесскаго языка, общее Бесленейцамъ и Темиргойцамъ, которое съ трудомъ понимаютъ прочіе Черкесы. Кабардинскіе Князья сверхъ того имѣютъ особенное нарѣчіе, между Князьями только употребляемое.

Кабардинцы упражняются въ хлѣбопашествѣ и скотоводствѣ. Держатъ коровъ,

овецѣ и лошаковѣ; конскіе заводы составляютъ главнѣйшую отрасль сельскаго хозяйства ихъ, къ чему способствуютъ шучныя пажити, во владѣніи ихъ находящіяся.

## 2. М а л а я К а б а р д а .

Простирается по правому берегу Терека прямо противъ Моздока, начиная отъ подошвы Черныхъ горъ до лѣваго берега Сунжи, лежащаго супротивъ Наура. Граничитъ къ Западу съ Большою Кабардою, отъ коей отдѣляется Тереконъ; къ Сѣверу съ Моздокскимъ уѣздомъ, отъ коего также отдѣлена Тереконъ; къ Востоку съ Чеченцами и Ингушами; къ Полудню съ Осетинцами. Сѣверный берегъ Сунжи отдѣляетъ Малую Кабарду отъ Чеченцовъ, Западной берегъ той же рѣки отдѣляетъ оную отъ земли Ингушевъ. Величайшая долгоша Малой Кабарды почти равна съ ея шириною, то есть, отъ Моздока до Владикавказа, нѣсколько верствъ не доходя до сей крѣпости, или отъ Сѣвера на Полдень заключаетъ около 80 верствъ; отъ Тау-Сулпановыхъ Ауловъ на правомъ берегѣ Терека, или отъ Запада на Востокъ до Екатерининскихъ теплицъ простирается также на 80 верствъ.

Рѣка Терекъ и рѣка Сунжа составляютъ границы Малой Кабарды; одна рѣка Комбулея нижними частями своими протекаетъ чрезъ сіе владѣніе на С. З. и впадаетъ въ Терекъ въ семи верстахъ выше Тапарь-Тула. Множество ручьевъ и родниковъ замѣняютъ сей недостатокъ; и вообще можно сказать, что земли Малой Кабарды изобилуютъ какъ лѣсомъ, такъ и водами. Онѣ заключаютъ въ себѣ равнины съ небольшими холмистыми возвышеніями, опдѣлившимися отъ сѣверныхъ предгорій, способны къ земледѣлю и скотоводству; но весьма мало населены въ разсужденіи пространства оныхъ, по причинѣ образа жизни Горскихъ народовъ, ославляющихъ и плодородныя долины подъ пастбища, и слѣдовательно занимающихъ несравненно больше земли противъ того сколько бы потребно оной было для пашни и для сельскаго хозяйства. Путешественникъ, привыкшій судить о населеніи Кавказа по Европейскому размѣру, будетъ находить пустыя степи шамъ, гдѣ жиители не рѣдко нуждаются въ земляхъ для продовольствія скота подножнымъ кормомъ.

Древняя вражда, и до нынѣ существующая между Князьями Большой и Малой Кабарды, послужившая къ разоренію сей по-

сѣдней, понудила оную совершенно предаться Россіи. Въ 1759 году Малой Кабарды владѣлецъ Коргока Канчокинъ, избѣгая притѣсненій отъ владѣльцевъ Большой Кабарды, перешелъ на лѣвой берегъ Терека на Россійскія земли, принявъ Христіанской законъ, и положилъ первое основаніе городу Моздоку, поселясь шувъ съ своими подвласными.

Въ Малой Кабардѣ властвуютъ два Княжескія колѣна, производящія отъ Кабардинскаго родоначальника Инала: колѣно *Тау-Султана* и колѣно *Галеслана*. Всѣ жилища, Уздени и крестьяне, коихъ число, уменьшенное междоусобными войнами, составляетъ нынѣ не съ большимъ числомъ дворовъ, раздѣлены между помянутыми двумя колѣнами. Тау-Султановы селенія расположены, начиная отъ Ташаръ-Туна внизъ по правому берегу Терека и заключающъ въ разныхъ деревняхъ около 1000 дворовъ (\*). Главное селеніе Гелесланова колѣна, называемое *Малая Кабарда*, или *Ахловы Кабаки*, находится на дорогѣ, иду-

---

(\*) Малая Кабарда много потеряла отъ чумы и междоусобныхъ распрей; и въ Большой Кабардѣ долженствовали послѣдовать нѣкоторыя перемены, по причинѣ бывшихъ шамъ военныхъ происшествій.

щей изъ Моздока въ Грузію, въ 25 верстахъ отъ Моздока и содержитъ въ себѣ до 500 дворовъ. Въ двухъ верстахъ отсюда на рѣчкѣ *Псидааѣ* лежатъ еще три деревни, принадлежащія Кайшунину роду того же колѣна. Оба сіи колѣна вмѣстѣ выспавляли прежде до трехъ тысячъ коннаго войска; нынѣ военныя силы ихъ съ числомъ жителей гораздо убавились. Они живутъ въ дружбѣ съ Ингушами и въ непріязнѣ съ Чеченцами; съ Осепинцами бывають также у нихъ поземельныя ссоры. Впрочемъ языкъ, нравы и упражненія имѣють одинакія съ жителями Большой Кабарды, съ тою разностию, что они смирнѣе сихъ послѣднихъ и всегда были привержены къ Россіи.

Въ земляхъ Малой Кабарды находятся два ключа сѣрныхъ горячихъ водъ: Св. Екаперины и Св. Павла, о коихъ уже было упомянуто. Еще заслуживають примѣчанія развалины саранаго города *Татаръ-Тупа*, о чемъ также было сказано въ своемъ мѣстѣ.



## Ш.

## БЕЗЪИМЕННАЯ ЗЕМЛЯ И БРАГУНСКОЕ ВЛАДѢНІЕ.

Отъ границъ Малой Кабарды, кончащихся у Екашерининскихъ теплицъ супротивъ Наура, слѣдуя по правому берегу Терека до спеченія съ Сунжею будетъ около 60 верстъ въ горизонтальную линію; взявъ примѣрно отъ устья Сунжи въ верхъ по лѣвому берегу сей рѣки такое же разстояніе, и проведя опшуда до Наура поперечную линію, на Западъ коей оспавались бы горячіе ключи Св. Екашерины, выйдетъ неправильный приугольникъ, имѣющій около 60<sup>ми</sup> верстъ въ каждомъ боку и около 30<sup>ми</sup> верстъ въ основаніи. Сей мало населенный участокъ раздѣлится можно: 1, на *Безъименную* или *общественную землю* и 2, на *Брагунское владѣніе*. Сіе послѣднее причислено къ Черкескимъ обласьямъ по естественному начерпанію живыхъ урочищъ, хотя Брагунскіе жители, будучи Ташарскаго происхожденія, принадлежатъ собственно къ отдѣленію Кумывъ.

1. *Безъименная земля*, простирается верстъ на 40 по правому берегу Терека отъ Наура до Девлетъ-Гиреевой деревни. Она принадлежала прежде Князьямъ Малой Ка-

барды, копорые не заводили шумѣ поспоян-ныхъ селеній, но полько для скопа своего имѣли привольные выгоны вообще съ Ингушами. Усилившіеся набѣги Чеченцовъ въ границы Малой Кабарды, принудили ихъ оспавишь сіи земли безъ всякаго употребленія, въ разсужденіи прудности защишишь оныя отъ нечаянныхъ нападеній непріяшеля споль алчнаго и кровожаждущаго, каковы Чеченцы. (\*) Сіи послѣдніе, опасаясь сосѣдства Линейныхъ Козаковъ и преслѣдованія Россійскихъ войскъ, не смѣютъ сами пользоваться въ полной мѣрѣ опняпыми землями, и удовольспвоzались поспроеніемъ для себя нѣсколькихъ разбойничьихъ пріюповъ, подѣ названіемъ хупоровъ и деревень. Такимъ образомъ въ присвоеніи сихъ земель всякой пользуется еспественнымъ правомъ: кто первый пришелъ, тотъ и владѣетъ, пока другой не опниметъ.

Чеченскія деревни расположены супротивъ Наура, въ ущельяхъ, опстоящихъ въ нѣсколькихъ верспахъ отъ праваго берега Терека.

---

(\*) Нынѣ, какъ извѣстно, они совершенно усмиренны швердымъ правленіемъ Генерала Ермолова, загнавшаго ихъ въ неприсшупныя горы.

*Девлетъ-Гиреева* деревня лежитъ супротивъ Червленской станицы и принадлежитъ Черкескому Князю Девлетъ-Гирею Магомелъ-Беку, изъ рода Князей Бекичей, находящемуся въ Россійскомъ подданствѣ. Сія деревня населена Черкесами, Кумыками и другими пришельцами отъ разныхъ народовъ.

2. *Брагунское* или *Барагунское* владѣніе имѣетъ верстъ двадцать въ длину по берегу Терека, начиная отъ Девлетъ-Гиреевой деревни до устья Сунжи, и верстъ десять въ величайшей ширинѣ отъ Терека до Сунжи. Оно принадлежитъ двумъ Кумыкскимъ Князьямъ двоюроднымъ братьямъ, Полковнику Нучунъ-Беку Таймазову и Ахшула-Беку, которые оба находятся въ Россійскомъ подданствѣ. Главное мѣсто сего владѣнія есть *Брагунская деревня*, лежащая на лѣвомъ берегу Сунжи, въ трехъ верстахъ выше сеченія оной съ Терекомъ противъ Шедринской станицы. Въ ней числятся жителей до 500 дворовъ изъ разныхъ переселенцевъ, наипаче изъ Кумыковъ. Брагунскіе жители упражняются въ земледѣліи и скотоводствѣ, разводящъ также виноградные сады и хлопчатую бумагу, сѣютъ сорочинское пшено, ячмень, пшеницу и поргуютъ своими

произведеніями съ Россіянами. Они смирных и прудолюбивы, но, будучи обезпокоиваемы отъ сосѣдей своихъ Чеченцовъ, не рѣдко даютъ имъ у себя убѣжище и покрываютъ ихъ воровство, частію отъ страха и для приобрѣщенія ихъ прилзны, а частію для живы краденыхъ добычь, коими надѣляютъ ихъ Чеченцы.

Въ семи верстахъ отъ деревни находятся Пепровскія или Брагунскія шеплицы. Супрошивъ Чеченской деревни, называемой *Новой Чегенъ*, есть нефшаной ключъ на лѣвомъ берегу Сунжи. Въ устьѣ Сунжи ловятъ шамошніе жипели нѣсколько рыбы для собственнаго своего продовольствія. Попадаются также выдры (порѣчни) и бобры. Прежде въ глухихъ мѣстахъ по Сунжѣ водились бобры въ обществахъ, о которыхъ уже теперь не слышно.

Населеніе всѣхъ Черкескихъ областей заключаетъ въ себѣ около 50,000 дворовъ, могущихъ выставить до 25,000 воиновъ.

## IV.

## ЗАМЪЧАНІЕ

ОТНОСИТЕЛЬНО ГРАЖДАНСКАГО И ПОЛИТИЧЕСКАГО ОБРАЗОВАНІЯ ЧЕРКЕСОВЪ, И  
НАИПАЧЕ КАБАРДИНЦЕВЪ.

Религія, языкъ, обликъ, одежда, строеніе, воспитаніе, правленіе, законы, нравы и обычаи, женидъба, дружество, гостепримство, заступленіе женщинъ, брань и поединокъ; сельское хозяйство: земледѣліе, конскіе заводы, скотоводство, пища, доходы, науки, ремесла, торговля, забавы, волъзни, похороны.

## Религія.

Выше было сказано, что Черкескіе народы и Абхазы въ древнѣйшія времена исповѣдывали Христіанской законъ Греко-Восточной церкви. Нашествія Ташаръ и укоренившаяся на Кубани власть Крымскихъ Хановъ способствовали ко введенію въ сіи земли Магометанской вѣры. Грузинскіе Цари сколько ни старались поддерживать Христіанскую вѣру между Черкесами и Оссецинцами, равно какъ и Россійскіе Государи,

посылавшіетуда проповѣдниковѣ со временѣ Царя Ивана Васильевича Грознаго, не имѣли въ помѣ успѣха, по причинѣ ли невѣжества проповѣдниковѣ, или отъ того, что они встрѣчали непреоборимыя препяпспвія со стороны Татарѣ. Но Черкесы всегда были наклонны къ Христіянству, и до нынѣ развалины церквей почитаются въ иныхъ мѣстахъ за убѣжище ненарушимое. Еще въ началѣ 18 столѣтія они не имѣли почнаго вѣроисповѣданія, и, по собственному показанію Кабардинцевѣ, не болѣе 80 лѣтѣ минуло, какъ они совершенно оппали отъ Греко-Воспочной церкви и прилѣпились къ Магомешанству, сначала Князья, а потомъ и черныи народѣ, который не имѣлъ однакожъ почнаго понятія о новопринятомъ законѣ, и по недоспашку духовныхъ чиновѣ не опправляли надлежащихъ обрядовѣ. Въ 1785 году появился у Чеченцевѣ проповѣдникѣ изъ Дервишей, по имени *Шихъ-Мансурѣ* (\*), посланныи Порптою для возмущенія Горскихъ народовѣ противъ Россіи, подѣ предлогомъ разпроспраненія Магомешанской вѣры. Онѣ выдалѣ себя за пророка и съ такимъ

---

(\*) Лжепророкѣ Шихъ-Мансурѣ взятѣ былѣ въ плѣнѣ въ Анапѣ въ 1791 году, и умерѣ на Соловецкомъ островѣ въ зашоченіи.

рвеніемъ отпралялъ свое посланіе, что въ печеніе шести лѣтъ успѣлъ и въ помѣ и другомъ предметѣ, обративъ рѣшительно въ Магометанство Чеченцовъ и Черкесовъ. Съ того времени выстроены у нихъ мечети и умножились духовные чины, *Иманы, Кадіи, Муллы*, имѣющіе важное вліяніе въ судопроизводствѣ, равно какъ во внутреннемъ и внѣшнемъ управленіи. Черкесы, признавъ Магометанскую вѣру Сунской секты за господствующую, должны были ввести судъ и расправу по Алкорану, который у Магометанъ есть единственный источникъ духовнаго и гражданскаго законоположенія. Однако они сохранили древніе свои обычаи, составляющіе дополнителъную спашью *неписанныхъ законовъ*. Простой народъ менѣе преданъ новой своей вѣрѣ, нежели Князья и Уздени, и, при удобномъ случаѣ, кажется, не усумнился бы обратиться къ закону предковъ своихъ; но полипика Князей всегда спарается предупредить малѣйшій къ тому поводъ, въ опасеніи, чтобы Россійская власть не водворилась между ихъ подданными посредствомъ духовныхъ сношеній.

---

## Я з ы к ъ.

Черкеской языкъ есть коренной, и, за исключеніемъ Абхазскаго, ни съ какимъ другимъ не имѣетъ сходства; раздѣляется на многія нарѣчія, изъ коихъ Кабардинское почитается за чистѣйшее.

## О б л и к ъ.

Черкесы больше, нежели средняго роста, бодры, спорыны, въ одеждѣ опрятны; полспошу почитаютъ за пороки и за слѣдствіе невоздержной жизни; глаза имѣютъ быспрые и пронцапельные, волосы шемнорусые, фізіономію оспроумную. Княжескіе и дворянскіе роды, выводящіе свое происхождение отъ Аравіянъ, отличаются черными волосами, смуглостію и нѣкопорою опмѣною въ окладѣ лица отъ проспаго народа, имѣющаго цвѣтъ волосъ шемнорусый, не рѣдко бѣло-курый и цвѣтъ лица бѣлѣйшій въ сравненіи съ Князьями. Красота женскаго пола издревле прославляемая, заслуживаетъ приписываемыя ей похвалы въ полной мѣрѣ: глаза черные, волосы шемнорусые, носъ продолговатый безъ горбины, ротъ небольшой, словомъ весь окладъ лица Аншиковой Греческой при бѣлизнѣ, смѣшанной съ легкою шѣнью и румянцемъ. Естли къ сему



присовокупишь подную высокую грудь, спройный спанб, ноги малыя, по мы будем имбщъ общее поняшїе о чертахъ лица и пблосложенїи Черкескихъ красавицъ, разумбя, что не всб изъ нихъ доспигають до сего образца, взяпаго въ изящномъ видб. Воспочные народы щесславяпся пбмб, члобы имбть въ числб женб или наложницъ Черкешенку, и пошому покупають ихъ за дорогую цбну для пополненїа Гаремовъ (\*) Сулпанскихъ, Шахскихъ, Ханскихъ и прочихъ знапныхъ особб во всю Азію. Умершая Сулпанша Валиде, мапъ низверженнаго Турецкаго Сулпана Селима Ш, была родомъ Черкешенна.

### О Д Е Ж Д А .

Мушцины голову брбють, оставляя на верхушкб небольшой хохолокб ; бороду также брбють ; но усы опращивають. Шапки носяпъ суконныя , подбишыя овчиною, на подобїе сахарныхъ головб , сверху гораздо больше округленныя и, у зашпчныхъ людей, переплешенныя крестообразно

---

(\*) *Гаремъ* есть собственно женское отдбленїе, неправильно Европейцами называемое словомъ *Сераль*, кошорое относится только къ Серальской крблости въ Констаншинополб.

серебряными или золошыми узенькими шпась-  
мами. Исполнее плашье ешь бумажный каф-  
панъ сшеганый разнаго цвѣта; верхнее плашье  
суконное, большею часпю сбраго или чер-  
наго цвѣта, длиною немного пониже колѣ-  
на, подпоясанное ремешкомъ, къ коему при-  
крѣплена сабля (шашка); широкіе суконные  
порпки (халвары) сбраго или верблюжьего  
цвѣта, и, вмѣсто сапаговъ, сафьянные бан-  
маки безъ подошвъ, упопреляемые также  
Гребенскими Козаками, подъ названіемъ *Чи-  
риковъ*. На каждой споронѣ верхняго кафпа-  
на, противъ груди пришиваются по три или  
по чешыре мѣста для вкладыванія папро-  
новъ. Безъ сабли, пистолета и кинжала ни-  
когда не оплучаются опѣ двора; но въ пол-  
номъ военномъ нарядѣ вооружаются еще лу-  
комъ, колчаномъ съ стрѣлами и ружьемъ, и,  
у кого ешь, надѣваютъ на себя панцырь.  
Сверхъ всего накидываютъ на себя бурку  
или войлочную епанчу такъ, чптобы лѣвая  
рука ею была закрыта, а правая рука и плечо  
были свободны. Трудно представить себѣ,  
чптобы воинъ сполько обремененный оружі-  
емъ, могъ сохранить свободное дѣйствіе въ  
своихъ членахъ; однако, увидя Черкеса верь-  
хомъ, нимало непримѣтно, по ловкости его  
движеній, чптобы сей богатырскій нарядъ его  
безпокоилъ.— Сшрѣляніе изъ лука сохрани-

лось только для потѣхи, или за недоспапкомъ огнеспрѣльнаго оружія. У Князей спрѣлы окаѣены бѣлыми перьями изъ орлиныхъ хвостовъ, кановыхъ не смѣютъ употреблять Уздени и прочіе нижняго соспожня люди подъ жестокимъ наказаніемъ.

Женское платье малымъ чѣмъ разнилося отъ мужескаго, за исключеніемъ бѣлаго цвѣта, присвоеннаго женскому полу; ибо муцины никогда не употребляютъ краснаго цвѣта на шапки и бѣлаго на платье. Женщины носятъ на головѣ шапки и повязки. Знапныя женщины имѣютъ шапки красныя суконныя и на ногахъ такіе же чирики, какъ у муцинъ. Простаго рода женщины носятъ шапки всякихъ цвѣтовъ, только не красныя; вмѣсто башмаковъ употребляютъ деревянные сандалы, а большая часть ходятъ босикомъ. Когда выходятъ со двора, надѣваютъ на голову длинную шапу или покрывало, которымъ закупываютъ себѣ лицо. Дѣвицы обыкновенно ходятъ въ длинной рубахѣ, перевязанной вмѣсто пояса шпесьмой или ремешкомъ, въ красной шапкѣ и въ широкихъ шпанахъ; волосы заплетаютъ въ одну длинную косу, лежащую на спинѣ. Нарядное ихъ платье состоитъ въ шелковомъ или бумажномъ полу-кафтанѣ и сверхъ онаго въ длин-

номъ суконномъ кафпанѣ съ закидными рукавами. Первая одежда легче и красивѣе, потому что самая простота оной способствуетъ къ обнаруживанію тѣлесныхъ формъ и не закрываетъ стройнаго стана, коимъ дѣвицы щеголяютъ. Дѣвицы имѣютъ позволеніе красить ногти на пальцахъ краскою пунцоваго цвѣта, пригошьяемою изъ растѣнія *кна* (*balsamina*),

Общая у Черкесовъ идеятельность о красотѣ состоитъ въ томъ, чтобы имѣть широкіе плеча, полную грудь и тонкой станъ. Мушны, не смотря на то, что носятъ въсколькo кафпановъ одинъ на другомъ, перепягиваютъ себя такъ туго, что ни малѣйшаго знака полстопы въ поясицѣ не остается. Молодые люди щеголятъ также обувью, надѣвая *ширки* свои въ обтяжку съ такимъ прудомъ, что до износа почти скинуть ихъ не можно. Главное щегольство Черкесовъ состоитъ въ оружіи; и хотя они преимущественно спараются о добротѣ онаго, однако не отвергаютъ приличнаго украшенія. Конскіе уборы, сабля, ружье, пистоли покрываются серебряною и золотою насѣчкою съ чернью, довольно богато и совкусомъ, сѣдло и сабельныя ножны обшиваются пясьмами серебряными же и золотыми.

Ружья винтовки и пистолеты спараются доставать Кубечинскіе и Турецкіе, кинжалы Турецкіе Дамасъ и Персидскіе Хоросанъ; сабли (шашки) Венгерскія, подъ названіемъ *Маджаръ*, Египетскіе *Месиръ*, также Хоросанъ и Дамасъ. Панцыри шаринной работы продаются у нихъ весьма дорого, и большею частію переходящъ изъ рода въ родъ по наслѣдству.

### СТРОЕНІЕ.

Строеніе Черкесское весьма простое и легкое къ произведенію въ дѣйствіе. Дома (сакли) строятся продолговатымъ чешвероугольникомъ, по угламъ столбы связанные перекладинами, въ срединѣ плетень обмазанный глиною снаружи и внутри, крышка соломенная или изъ протника. Внутри стѣны чисто выбѣлены; къ одной стѣнѣ каминъ, на супротивъ низкая кроватъ (диванъ), застланная ковромъ или войлокомъ; надъ оною висятъ воинская збруя, сабля, ружье, пистолетъ, и къ одному углу прибраны прочіе домашніе пожипки, пюфяки, подушки. Таково естъ жилище первѣйшаго Князя, какъ и бѣднѣйшаго подданнаго. Привычка къ открытому воздуху доставляетъ Черкесу ну выгоду, что въ случаѣ ненастья, всякая крыш-

ка для него хоромы. Однако Черкесы живутъ гораздо чище и опрятнѣе прочихъ Горскихъ народовъ. Каждый жилищный хозяинъ имѣетъ обширный четверугольный дворъ, обгороженный плетнемъ, и внутри онаго при отдѣленіи, одно опѣ другаго опгороженные: хозяйское, женское и госпиное или *кунацкое*. Въ деревняхъ дворы широко расставлены между собою и не составляютъ порядочныхъ улицъ, но разбросаны коегдѣ. Въ двухъ концахъ деревни изъ плетня сдѣланы сторожевыя башни, въ коихъ жили караулы по очереди. Когда накопится въ селеніи много навоза, то для избѣжанія нечистоты переходятъ съ одного мѣста на другое.

### Воспитаніе.

Князья, по введенному обычаю, не могутъ воспитывать своихъ сыновей въ родительскомъ домѣ подъ своими глазами, но какъ можно ранѣе, даже груднаго младенца, отдають въ чужой домъ на воспитаніе. Уздени наперерывъ стараются получить въ томъ преимуществе и почипають сіе за особенный знакъ Княжеской къ себѣ довѣренности. Избранный въ дядьки или воспитатели называется Ташарсимъ нарѣчіемъ *Аталыкъ*, и до совершенныхъ лѣтъ воспи-

шаника имѣетъ надъ нимъ родительскую  
 власпъ; учивъ его верховой ѳздѣ и риста-  
 нію, рубишься саблями, спрѣляшь изъ лука  
 и ружья. Въ первыхъ лѣтахъ юношества  
 испытывающъ силы его и проворство, оп-  
 правляя въ недалніе поиски на воровство,  
 приучая сначала красть у подданныхъ сво-  
 ихъ овцу, корову, лошадь, а потомъ уже къ  
 сосѣдямъ посылающъ для опгона скота и  
 похищенія людей. А какъ почти повсемѣст-  
 но въ Кавказѣ Княжескія особы почипающъ  
 неприкосновенными для нижнихъ соспо-  
 ній народныхъ, почти повсемѣстно въ Кав-  
 казѣ, не только въ своей землѣ, но даже у  
 непріятеля, по молодые Князья, упопреляя  
 во зло столь важное, рожденію ихъ присвоен-  
 ное преимущество, опваживающъ на вся-  
 кія предпріятія. Опъ того вошло въ обы-  
 чай, когда молодой Князь потѣшаеиъ на  
 воровствѣ и за нимъ будетъ погоня, въ коей  
 не случишься владѣльца, по догнавши его не  
 смѣющъ съ нимъ драшься, но должны про-  
 сить, чшобы возвратилъ похищенную до-  
 бычу добровольно изъ милоспи, и не рѣдко  
 симъ способомъ получающъ ее обратно;  
 естли же и съ прошивной спороны случишься  
 Князь, по доходишь до драки и до убій-  
 ства. Россійскому пограничному начальству  
 весьма знакома опговорка, упопреляемая

Черкесами въ случаѣ розыска по воровствамъ: *конечно это наши вѣтренники сшалили.* Вся добыча, приобретаемая воспитанникомъ, принадлежитъ его дядкѣ. Пока не кончено воспитаніе, отецъ рѣдко видается съ сыномъ и спыдился ласкашь его или говоритъ съ нимъ при свидѣтеляхъ. По достиженіи зрѣлыхъ лѣтъ и по выучкѣ, какъ они говорятъ, военному ремеслу, дядка приводитъ своего воспитанника въ родительской домъ и возвращаетъ сына отцу при собраніи родствениковъ. За симъ слѣдуетъ домашній пиръ и назначается приличное награжденіе оружіемъ, скопомъ, лошадъми апалыку, который до смерти своей пользуется отличнымъ уваженіемъ отъ всего дома на ряду съ ближайшими родствениками, наипаче со стороны своего воспитанника. Прежде сего Крымскіе Султаны всегда воспитывались у Черкесовъ, и, въ надеждѣ на дружескія связи, между ними упроченныя, при малѣйшемъ неудовольствіи на Хана, обыкли находить за Кубанью убѣжище. Князя Большой Кабарды охотно отдають своихъ дѣтей на воспитаніе Узденямъ Малой Кабарды, дабы посредствомъ сихъ связей всегда имѣть въ рукахъ удобность развлекать власъ Князей Малой Кабарды и пишашъ между ними внутренніе раздоры.



Уздени отдають также дѣшей своихъ на воспитаніе другимъ нижнихъ степеней Узденямъ и на тѣхъ же правилахъ. Простой народъ воспитывается въ родительскомъ домѣ и приугошовляется болѣе къ сельскимъ работамъ, нежели къ военному ремеслу; на семъ отчужденіи онаго отъ военнаго воспитанія основывается политическая безопасность Князей и порабощеніе крестьянъ. Крестьяне берутся иногда въ походъ въ случаѣ нужды и для умноженія числа воиновъ, не упоминая о мѣлочномъ воровствѣ, коимъ они безпрестанно около себя промышляютъ; но, за неимѣніемъ исправнаго оружія и навыка употреблять оное, они не могутъ быть почитаемы за настоящихъ воиновъ.

Женской полъ Княжескаго рода отдается равномерно въ чужой домъ на воспитаніе Узденскимъ женамъ, копорыя содержатъ своихъ воспитанницъ въ строгомъ повиновеніи, обучаютъ ихъ шить золотомъ и серебромъ и другимъ рукодѣліямъ. Кромѣ родственниковъ ни съ кѣмъ не позволяютъ входить въ разговоры, однако не прячутъ ихъ отъ постороннихъ и не запрещаютъ изъ учтивости промолвить нѣсколько словъ, споя бокомъ и не глядя въ глаза. Для сбереженія спройности спана дѣвицъ Княжеска-

го и дворянскаго рода, на десятомъ году возраста, а иногда и прежде, обпягиваютъ опъ бедръ до груди сырою кожею и зашиваютъ оную площию къ шблу. Въ такомъ положеніи дѣвица остается до первой ночи, въ которую женихъ разрѣзываетъ снуровку сію кинжаломъ. Но къ выправленію спана Черкешенокъ не менѣе способствуетъ просяная и умбренная пища и частое движеніе на открытомъ воздухѣ, опъ чего и крестьянскія дѣвицы пакже спройны, хопя не носятъ снуровокъ. Обоого пола юноши, за исключеніемъ Княжескаго рода, выдаются свободно на сходкахъ въ присутствіи своихъ родственниковъ, забавляются пляскою и ристаніемъ, и симъ способомъ знакомятся другъ съ другомъ на подобіе древнихъ Спартанцевъ. Женидѣбы учреждаются всегда по равенству родовъ. По выходѣ за мужъ дѣвицы состоятъ въ полной власпи мужей, и тогда-то начинаютъ онѣ опправлять пягоспное у Черкесовъ званіе жены, къ коему были приучены въ родительскомъ домѣ.

---

## ПРАВЛЕНІЕ.

Мы здѣсь представимъ краткое понятіе о внутреннемъ управленіи, собственно у Кабардинцевъ состоящемъ. Народныя сословія раздѣлены: 1) на Князей, 2) Духовныхъ, 3) Дворянъ (Узденой), 4) Крестьянъ и 5) Невольниковъ (Ясырей). Шесть Княжескихъ родовъ (\*) управляющъ Большою и Малою Кабардою, всякой въ своемъ удѣлѣ, какъ власные владѣльцы, и въ народныхъ собраніяхъ, какъ члены федеративнаго общества. Духовные чины: *Муллы* опправляющъ духовные обряды и завѣдающъ судопроизводствомъ; *Иманы* занимающъ службою при мечепяхъ, въ видѣ приходскихъ священниковъ; *Кадіи* суть ежегодно избираемые судьи изъ *Мулловъ*, въ каждой родѣ особенно. По Магомешанскому закону всѣ духовные уволены оппъ всякихъ подапей и повинностей. Уздени, какъ уже было сказано, раздѣляющъся на три степеня между собою: первые подвласны прямо Князьямъ на условіяхъ въ видѣ первостепенныхъ помѣщиковъ или великихъ Вассаловъ; вторыя на шѣхъ же правахъ

---

(\*) Въ Большой Кабардѣ: Мисостъ, Ашажука, Бекъ-Мурза, Найшука; въ Малой Кабардѣ: Туа-Султанъ и Гелесланъ.

сб уменьшеніемъ власпи соспавляюшб второ-  
 роспепенное дворянство; ирешіе, по ббдно-  
 спи своей, подчинены Узденямб, почко какб  
 вб Польшб мблкое шляхетство, и называ-  
 ются *Узденъ Узденя*. Креспьяне сушь хлб-  
 бопашцы, привязанные кб землб, и посред-  
 ствомб многихб способовб угнетенія дове-  
 денные почти до рабскаго соспоянія, одна-  
 ко не рабы: ибс продавапъ ихб семьями или  
 по одинакб не иначе можно, какб вб нбко-  
 порыхб случаяхб. Они принадлежатб вб  
 большинствб своемб Узденямб; оспальная  
 частб непосредспвенно подвластны Князь-  
 ямб. Сверхб того Князя и Уздени имбюшб  
 усадьбы, населенныя оппущенниками, при-  
 шельцами, ближними и дворовыми людьми  
 подб названіемб *Бегауловб*. Первые опправ-  
 ляютб сельскія работы и плащяшб подати  
 Князю и помбщику; вшорые несутб двор-  
 скую службу вб видб холопей, шб и другіе  
 подб нбкопорыми условіями, опредбленными  
 обычаемб. Невольники (ясыри), купленные  
 или взяпые на войнб, сушь совершенные  
 рабы и соспавляютб собспвенность Князей  
 и помбщиковб.

Изб сего явствуетб, что феодальная іе-  
 рархія учрежденная у Кабардинцевб, подобна  
 шакому же удбльному правленію, какое было

*Часть. II.* 3

введено Нѣмецкими рыцарями въ Пруссію, Курляндію и Лифляндію, да и мало разн-свуешѣ отъ внушренняго управленія Рос-сіи во время удѣльныхъ Князей. Кабардинскіе владѣльцы и Уздени ихъ, какъ завоева-тели старожилago народа, помышляюшѣ только о томъ, чѣобы удержашѣ въ повино-веніи своихъ подданныхъ, которые съ него-дованіемъ несутъ наложенное на нихъ иго. Слѣдовательно пользы дворянъ сопряжены въ семъ отношеніи съ пользами Князей, для общей безопасности. Въ частномъ видѣ чи-сло Узденей составляетъ богатство и по-литическую силу Князей, почему сіи послѣд-ніе стараются быти въ согласіи съ своими дворянами, дабы они не воспользовались пра-вомъ переходити къ другимъ Князьямъ. На-родъ, угнетаемый Князьями и дворянами, не рѣдко прибѣгаетъ къ возмущенію, хотя не улучшиваетъ шѣмъ своей судьбы.

Посреди неуспроисѣвъ, возраждаемыхъ симъ многоначальнымъ ширанствомъ, пред-ставляешся съ перваго взгляда нѣкопорая шѣнь порядка въ учрежденіи народныхъ со-браній, созываемыхъ для совѣта о нуждахъ общесшвенныхъ. Въ оное допускаются только при первыя шепени: Князья, духовные и дворяне. Князья старшіе въ родахъ своихъ

и старшіе лѣтами имѣющіе первый голосъ и мѣсто; за ними слѣдуютъ духовные, какъ полковашели законовъ; а потомъ старшіе въ родахъ своихъ и старшіе лѣтами Уздени. Прочіе должны слушать и молчать.

Въ важныхъ случаяхъ приглашаются также народныя Спаршины отъ крестьянскаго оословія. Сіи шумныя собранія разпускаются большею частію не положивъ ничего на мѣрѣ.

Императрица Екатерина II испышала для собсвеннаго блага Кабардинцевъ нѣкопорыя средства къ водворенію между ними лучшаго порядка. Нужно было во первыхъ истребить самоуправство, сей зловердый корень феодальной системы. Вѣрнѣйшимъ къ тому способомъ казалось, учредить между ними суды, по собсвеннымъ ихъ выборамъ наполняемые, и въ коихъ бы они судились по древнимъ своимъ правамъ и обычаямъ, съ дополненіемъ, въ случаѣ нужды, Россійскихъ узаконеній. Въ слѣдствіе чего, въ 1793 году, учреждены: въ Моздокѣ Верхній пограничный судъ, составленный изъ Кабардинцевъ и другихъ ино-вѣрцевъ подъ предсѣдательствомъ тамошняго Коменданта; въ Большой Кабардѣ два Родовые суда, одинъ для Княжескихъ родовъ Мисоспа и Апшажуки, другой для Княжескихъ

родовъ Бекъ-Мурзы и Кайшуки, общимъ именемъ называемыхъ *Джембулатъ*, и двѣ Расправы для Узденей и крестьянъ тѣхъ же родовъ; въ Малой Кабардѣ для обоихъ Княжескихъ родовъ Таусулшана и Гелеслана, одинъ Родовой судъ, и одна расправа для Узденей и крестьянъ. Все сіе устанавлено на основаніи Родовыхъ судовъ, учрежденныхъ въ средней Киргизъ-Кайсацкой ордѣ. Но могли ли Кабардинцы согласиться чиспосердечно съ мудрою цѣлю Екатерины и переродиться въ другихъ людей, когда въ самоуправствѣ они полагаютъ драгоцѣннѣйшія свои преимущества? Одно воспитаніе можетъ преобразовать ихъ нравы, какъ утверждалъ незабвенный въ помѣ краѣ Генералъ Князь Циціановъ.

### З а к о н ы .

Кабардинцы не имѣютъ писанныхъ законовъ, кромѣ принятаго ими Алкорана, который хотя писанъ для пастырскихъ народовъ, способствуемъ къ исполванію многихъ случаевъ. Но рѣшенія Кадіевъ не принимаются у Кабардинцевъ за окончательныя, какъ у Турокъ. Для выполненія оныхъ нужно набиратьъ войско и вступать въ сраженіе, въ прошивномъ случаѣ споръ между двумя сильными соперниками остается нерѣше-

нымъ. Законы, къ коимъ наиболѣе имѣютъ они уваженія, заключающіяся въ ихъ древнихъ обычаяхъ, какъ ниже слѣдуетъ.

**КОРЕННЫЕ ОВЫЧАИ ИЛИ ПОСТАНОВЛЕНІЯ,  
КОТОРЫЕ МОЖНО ПОЧИТАТЬ ЗА НЕПИСАННЫЕ  
ЗАКОНЫ.**

1. Князь можетъ наказатъ своего Узденя за какой либо главный проступокъ смертію, или опобраніемъ опъ него крестьянъ, скопа и всего имущества.

2. За измѣну, ослушаніе, дерзость, Князь властенъ предатъ смерти своего крестьянина, или вмѣсто того разоритъ его домъ и распродатъ все его семейство. Последнее наказаніе, будучи прибыточнѣе для Князей, подаетъ предлогъ къ злоупотребленіямъ; однако съ другой стороны ограничивается стыдомъ продаватъ крестьянъ.

3. Князь не имѣетъ права мѣшатъ въ сельское домостроительство Узденя своего, доколѣ онъ исправенъ въ своихъ повинностяхъ, и доколѣ крестьяне не вносятъ на него жалобъ въ несносномъ приписаніи.

4. Узденъ можетъ оставитъ своего Князя лично съ своимъ семействомъ, но съ поше-



ряніємъ всего имущества. Креспьяне не сполько по праву, какъ избъ олчаянія, переходящъ шакже иногда къ другому помѣщику. Для прекращенія сихъ домашнихъ неудовольствій, примиреніе дѣлаешся посредствомъ Трешейскаго суда, соспавляемаго избъ поспороннихъ Князей, Узденей и народныхъ Старшинъ, и буде обѣ спороны на чемъ положились, совершаешся споржеспвенная о забвеніи прошедшаго присяга, сопровождаемая нѣкопорыми оспавшимися отъ язычеспва обрядами, какъ шо: закланіемъ овцы и прикосновеніемъ языка къ окровавленному кинжалу.

5. Князь власпенъ при освобожденіи своего креспьянина пожаловашъ его въ Уздени въ награжденіе за службу.

6. Буде Уздень убьешъ чужаго креспьянина, долженъ заплашишь пени девашъ ясырей.

7. Буде кто опважишся обидѣшь пріѣзжаго гостя, повиненъ заплашашъ хозяину одного ясыря, а за убивспво гостя девашъ ясырей.

## П Р И М Ъ Ч А Н І Е.

Таковая пеня налагається только за безчестье, нанесенное дому, гдѣ случилась госпою обида; прочемъ убійца долженъ самъ раздѣлаться съ родспвенниками убишаго.

8. Между просшымъ народомъ за убивство опкупаюшся деньгами, вещами, скошамъ, смотря по условію; но Князья и Уздени рѣдко соглашаюшся на денежную пеню и пребуютъ кровь за кровь. Въ такомъ случаѣ кровомщеніе переходитъ отъ опца къ сыну, отъ брата къ брату, и продолжается безпредѣльно, пока не прищутъ средства къ примиренію враждующихъ семействъ.

## П Р И М Ъ Ч А Н І Е.

Вѣрнѣйшимъ средствомъ къ примиренію признано, естли обидчикъ украдетъ изъ обиженнаго дома младенца и возметъ его къ себѣ на воспитаніе до совершенныхъ лѣтъ. При возвращеніи сына въ объявія родительскія, всѣ прежнія обиды предаюшся забвенію взаимною присягою.

9. Во всѣхъ соспомятыхъ, за исключеніемъ невольниковъ, опецъ и мужъ власны надъ жизнью своихъ дѣшей и жены.

10. Еспьли кто приличенъ въ воровствѣ, обязанъ отдашь лицемъ покражу хозяину, и сверхъ того, въ пеню своему Князю или Узденю, одного ясыря и двухъ быковъ.

### Примѣчаніе.

Для объясненія сей строгости, которая кажется бытъ противоположною существующей у Черкесовъ привычкѣ къ воровству, нужно знать, что возвратишь лицемъ украденную вещь почищается за величайшій стыдъ, и воръ согласится лучше заплачить вдвое и втрое прошивъ покражи, нежели признасться въ воровствѣ, отдавъ вещь назадъ; предославляя себѣ такимъ образомъ предлогъ показанное на него воровство опровергать въ видѣ клепа. Слѣдовательно сія строгость, къ настоящемъ смыслѣ, есть наказаніе, опредѣляемое глупому вору, который, опасаясь на посмѣяніе своимъ сосѣдямъ, научаешь ихъ своимъ примѣромъ бытъ оспорожище. Между Князьями воровство оплачивается взаимною *барантою* (*gerresailles*), то есть наѣздами въ чужое имѣніе и захвапами людей, скота; въ чемъ однакожъ наблюдается нѣкоторая соразмѣрность, чтобы оплата не слишкомъ превышала учиненное воровство.

11. Права наслѣдства: естли опецъ умреть безъ завѣщанія, по сыновья дѣлятъ между собою имѣніе по равнымъ частямъ; а дочерямъ, ежели естъ ясыры, дають по одному ясырю, а когда нѣтъ, ил иестъ, да мало, дають вмѣсто того по одной лошади, или скотомъ соразмѣрно съ имѣніемъ,

### ОБРАЗЪ ВОЕВАНІЯ.

Когда Кабардинцы снаряжаются въ дальній походъ или къ опраженію сильнаго непріятели, избирають главнаго полководца изъ Князей не по старшинству рода, но по личной храбрости и общему довѣрію. Таковое временное опличіе присвоиваетъ навсегда бывшему начальнику первенствующій голосъ въ народныхъ собраніяхъ и всеобщее уваженіе. Въ полѣ онъ имѣетъ власъ казнишь ослушниковъ смертію безъ суда и разбора лицъ, однако воздерживается отъ шаковой спросости, опносительно Княжескихъ особъ, для избѣжанія семейственной вражды и кровомщенія. Вообще учрежденіе единодушныхъ дѣйсвій и успѣхъ предпріяній зависятъ болѣе отъ искусства соглашати умы либо отъ приближенія явной опасности, нежели отъ должной подчиненности, къ коей мало способны Горскіе народы. Военная конспитуція и

наборъ войскъ весьма просты. Всякой перво-  
сташейной Уздень обязанъ поставитъ из-  
вѣстное число воиновъ, разпредѣленныхъ по  
числу дворовъ и по другимъ мѣстнымъ удобно-  
стямъ. По собраніи сихъ участковъ, старшій  
въ своемъ родѣ Князь ведетъ ихъ противъ  
непріятели, сохраняя всегда начальство надъ  
своимъ участкомъ опрядомъ. Каждый оп-  
рядъ состоитъ изъ *Панцирниковъ*, простой  
*конницы* и *пѣхоты*. Князя и Уздени, одѣтые  
въ панцири съ ближними ихъ людьми, со-  
ставляють отборную конницу наѣзди-  
ковъ; прочіе раздѣляются на простую кон-  
ницу, и смотря по обстоятельству, на  
пѣхоту, въ коей служатъ одни крестьяне,  
отправляя званіе стрѣлковъ при случаѣ за-  
щиты тѣсныхъ проходовъ. Нападеніе дѣла-  
ють кучами и въ разсыпную, но всегда съ  
осторожностію противъ артиллеріи. Послѣ  
перваго выстрѣла, пущеннаго въ мѣру, бро-  
саются въ сабли, преслѣдуютъ, отсупа-  
ютъ, и подобно Парѣянамъ, заманиваютъ  
непріятели въ засады чрезъ прищворное бѣг-  
ство. Опыты доказали, что бѣгущій Черкесъ  
не есть разбитый непріатель, и что ника-  
кая легкая, ни тяжелая конница не можетъ  
держаться противъ конницы Черкесской.  
Князя подають собою примѣръ неустра-  
шимости, находясь всегда шамъ, гдѣ пред-

стоитъ опасность, и вмѣняя себѣ въ безчестіе, ешлы бы случилось простому воину или Узденю превзойши своего Князя храбрыми подвигами.

---

## ПРАВЫ и ЖИТЕЙСКІЕ ОБЫЧАИ.

### П Р А В Ы.

Домашнее благонравіе у Черкесовъ, какъ и у всѣхъ необразованныхъ народовъ, замѣняетъ недоспашокъ гражданскихъ законовъ. Повиновеніе къ родителемъ и почтеніе къ старѣйшимъ лѣтами строго наблюдается между Кабардинцами. Не только сынъ предъ отцомъ, но и меньшей братъ передъ старшимъ сѣсть не смѣетъ, и не вступаетъ въ разговоръ въ присутствіи постороннихъ людей. Равно и въ бесѣдахъ, гдѣ случаются старѣйшіе лѣтами, молодые люди не смѣютъ говорить громко, или смѣяться, но обязаны отвѣчать скромно на дѣлаемые имъ вопросы. Независимо отъ предразсудковъ воспитанія и образа жизни, Кабардинцы народъ добрый и разсудительный: въ обществѣ гостепріимны, догадливы, остроумны; въ пищѣ и питьѣ умеренны и презвы; швер-

ды въ дружбѣ, цѣломудренны; на войнѣ храбры и предприимчивы. Сіи добрыя качества зашмѣваются многими пороками: вообще недовѣрчивы, опкуда происходятъ наружная скромность въ рѣчахъ; но будучи раздражены или обижены, предаются гнѣву и пылаютъ мщеніемъ; — при щаспіи заносчивы и вообще горды, наипаче Князя, кои, величаясь своимъ происхожденіемъ, не знаютъ себѣ равнаго; вѣроломны, корыстолюбивы и склонны къ грабежу, что собсвенно значитъ проворство и искусство жить въ понятіи Горскихъ народовъ. Почтеніе къ старѣйшимъ лѣтами, вѣрность въ ростѣ и въ обликѣ, сила тѣлесная, а наипаче неуспрашиваемость суть первыя качества, требуемая отъ владѣльцовъ, безъ чего не могутъ они приобрести въ народѣ досташочнаго уваженія для ушверженія своей власти. Черкешенки кропки нравомъ, остроумны въ рѣчахъ, пѣвнишельны въ обращеніи, покорны, прудолюбивы, любятъ наряды и, какъ говорятъ, зависливы и чванливы между собою.

---

## ЖЕНИДЬБА.

Оныя учреждаюцца всегда по равенству родовъ: Князья берутъ женъ между Князьями, дворяне между дворянами, и такъ далѣе. Не сполько поносно для Князя, который бы взялъ за себя жену изъ дворянскаго дома, какъ Княжескому роду, который бы согласился отдать невѣсту за дворянина, чего и не бываешъ никогда. Сосватавъ жену, плащятъ за нее договорную цѣну, вѣно, или выкупъ (калымъ), пѣнниками, лошадьми, скотомъ. Приданое же назначается по произволу отца невѣсты и отдается жениху вмѣстѣ съ невѣстою; но главный подарокъ, который причитается также къ приданому, предоспавляется до первыхъ родинъ, при чемъ отецъ новобрачной вручаешъ ей повязку и покрывало, отличительный нарядъ замужней женщины. Мужья живущъ съ женами разнo, всякой въ своемъ домѣ, никогда вмѣстѣ не бывають днемъ, а сполько ночью ходятъ къ женамъ украдкою и возвращаюцца до свѣта въ свое отдѣленіе. Сей послѣдній обычай подалъ поводъ Г. Палласу къ предположенію, что повѣспвуемое Спрабономъ о шайномъ бракочешаніи *Гаргарензовъ* съ *Амазонками* можешъ опи-



носишься къ Черкессамъ съ нѣкоторою основательностію. Черкессы рѣдко имѣютъ болѣе одной жены, не смотря на разрѣшеніе многоженства; не пользуются также и разводомъ, который по Магомешанскому закону позволяется во многихъ случаяхъ. Сколь ни ужасно для Европейскаго слуха напоминаніе о пиранской власти мужей надъ женами, въ Азіи она повсемѣстно признана мѣрою, необходимою для соблюденія семейственнаго порядка. Мужъ есть повелитель и судья своей жены, а жена первая работница въ домѣ: не довольно, что опправляетъ всякую домашнюю работу, стряпаетъ кушанье, шьетъ сукно, шьетъ на мужа платье, но должна иногда сбдлать и убраться мужнюю лошадь.—Жизнь и смерть ея въ рукахъ мужа, наипаче за невѣрность, или по одному подозрѣнію въ томъ, смерть неизбежна. За смертоубійство жены мужъ не подвергается великой отвѣтственности, кромѣ нареканія отъ женниныхъ родственниковъ. Строгость ли сего обычая воздѣйствовала сильное дѣйствіе надъ нравами, или отъ пого рѣдки прощупки сего рода, что по образу физической жизни Черкесовъ цѣломудріе въ обоихъ полахъ есть добродѣтель у нихъ весьма обыкновенная; только навѣрное извѣстно, что по причинѣ рѣдкости случаевъ

къ наказанію, жестокое право мужей оспается почти безъ употребленія. Впрочемъ у Черкесовъ жены содержащія не въ такой неволѣ, какъ Турчанки и Персіянки; могутъ обращаться съ женщинами и выдаются съ мужчинами, за исключеніемъ молодыхъ новобрачныхъ женъ, копорыя нѣсколько лѣтъ съ ряду не должны изъ дома выходить, и когда жена принимаетъ къ себѣ гостей мужскаго или женскаго пола, мужу не можно присутствовать въ той бесѣдѣ. Спрашивать кого о здоровьи жены или дочери почитается за неприличность и даже за обиду; однимъ ближайшимъ родственникамъ съ женщиной спороны позволяется удовлетворить въ томъ свое любопытство, и по не при чужихъ людяхъ.

### Д р у ж е с т в о .

Между разными племенами, разсѣянными въ Кавказѣ не было бы другимъ отношеній, кромѣ военныхъ, еспли бы дружба и гостепріимство не производили между ними частныхъ, но не менѣ прочныхъ и для человечества полезныхъ связей, кои оплучая злобу отъ меча, приглашаютъ вражду къ опдохновенію. Дружба въ Кавказѣ имѣетъ также свои особливости Слово. *күнакь*,

или другъ значить поже самое у Черкесовъ, чю у Босняковъ *побратимъ*, и въ древности у нашихъ предковъ *крестовой братъ*, то есть такой другъ, за котораго жертвуетъ имуществомъ и жизнью. Когда одинъ кунакъ придетъ къ другому въ гости или по своей надобности, то принимающій въ домъ своемъ снабжаетъ прибѣзжаго друга всѣмъ нужнымъ, не жалѣя собственности, а въ случаѣ недостатка въ чемъ, пускается съ нимъ вмѣстѣ на воровство и отдаетъ всю добычу своему кунаку. Сей спранный способъ помогать другъ другу, съ обидою ближняго, употребляемый между Кавказскими народами отъ древнѣйшихъ временъ, есть главное звѣно ихъ полипическихъ соотношеній. Каждый старается имѣть *кунака* въ отдаленной спранѣ, и прибѣгаетъ къ нему въ случаѣ нужды; а посредствомъ связей, каковыя всякой имѣетъ въ чужой землѣ, сближающя между собою всѣ народы, или по крайней мѣрѣ есть возможность къ взаимному ихъ сообщенію. Лучшій и весьма употребительный способъ обезпечить себя отъ разбоевъ на случай переѣзда изъ одного мѣста въ другое внутри горъ, состоитъ въ приисканіи надежнаго *кунака*, каковыя охотно нанимаются въ провожаемые за умѣренную плату и отпѣчаютъ за цѣлость особы и пожитковъ

пушешешвенника. Частные люди и купцы не иначе ъздятъ изъ Моздока въ Грузію, и изъ Кизляра въ Дербенъ и Баку, какъ подъ покровительствомъ *кунаковъ*. Хотя великая разность между наемными *кунаками* и пою связью, которая подъ шѣмъ же именемъ существуетъ у Горцевъ между собою; однако не менѣ того обычай пребуетъ, чтобы наемный кунакъ защищалъ своего наемщика, не щадя своей жизни, ежели не хочеть себя навсегда обезславить; а сія самая извѣстность доспашочно предохраняетъ пушешешвенника отъ нападенія разбойниковъ, которые обыкновенно ищутъ легкой наживы, а не упорной драки. Россійскіе жители Кавказской Губерніи, по соседству съ Горцами, наипаче линейные Козаки, имѣютъ кунаковъ у Черкесовъ, Кумыковъ, Чеченцовъ, съ коими чаятельно ведутъ они дружбу (куначество) не во всей точности по принятымъ правиламъ, однако присяга между Россійскими и Горскими кунками, сколько извѣстно, въ мирное время невредимо съ обѣихъ сторонъ соблюдается.

## ГОСТЕПРИМСТВО.

Черкесы охотно принимают иностранцев и угощают добродушно всякаго проезжаго, а тѣмъ паче знакомыхъ людей. Общая склонность къ рыцарскому спранствованію произвела естественнымъ образомъ всеобщее почтеніе къ гостепримству. Вошедшій къ домъ, всупаешъ во всѣ права гостя, но есть подъ особенную защиту хозяина, пока со двора не свѣдешъ, причемъ подразумѣвается обязанность накормить гостя, упокоить и проводить его на безопасную дорогу или къ ближайшему сосѣду благополучно. Приѣздъ гостя есть пріятное происшествіе для всѣхъ домашнихъ, доставляющее всякому свои заботы, кои отправляются съ опмѣнною услужливостію. Не рѣдко знакомство, начавшееся гостепримствомъ, превращается въ дружбу; гость и хозяинъ оспаются кунаками. Но томъ самый гость, ежели бы нечаянно гдѣ повспрѣчался съ хозяиномъ, легкобы могъ быть отъ него ограбленъ или захваченъ въ плѣнъ.

---

## ЗАСТУПЛЕНІЕ ЖЕНЩИНЪ.

Не одною красою и вѣрностію похва-  
 лисья могутъ Черкешенки; имъ предостав-  
 лено важное въ гражданскомъ быту преиму-  
 щество, имѣющее начало въ нравствен-  
 ности народной, по есть особое уваженіе,  
 можно сказать благоговѣніе, какое оказыва-  
 ютъ всѣ Горскіе народы къ заступленію и  
 посредничеству женскаго пола. Женщина  
 безъ покрывала и съ распущенными волоса-  
 ми брасается въ средину толпы сражаю-  
 щихся, и поспѣшно оспанавливаешь крово-  
 пролитіе, тѣмъ рѣшительнѣе и скорѣе, бу-  
 ди она пожилыхъ лѣтъ и знашнаго рода.  
 Довольно и того, если преслѣдуемый  
 отъ непріятеля скроется въ женское от-  
 дѣленіе, или даже коснется рукою до жен-  
 щины, чтобы оспаться невредиму; словомъ  
 всякое мщеніе, наказаніе, а тѣмъ менѣе убій-  
 ство не можетъ быть произведено въ при-  
 судствіи женщинъ и оплагается до друга-  
 го случая. Однако взысканіе женской защи-  
 ты между равными причисляется къ мало-  
 душію, и потому прибѣгаютъ къ оной не  
 иначе, въ какъ величайшей крайности и для  
 спасенія себя отъ явной смерти.

## БРАНЬ, ПОЕДИНОКЪ.

Черкесы грубыхъ и ругательныхъ словъ не перпяшъ; въ противномъ случаѣ Князя и Уздени равнаго себѣ вызываютъ на поединокъ, а незнашнаго челоѣка нижней степени или просполоюдима убиваютъ на мѣстѣ. Кабардинцы всегда наблюдаютъ въ обращеніи между собою вѣжливость, чинопочипаніемъ соразмѣряемую; — и сколь ни пылки въ спрасяхъ своихъ, спараются умѣряшъ оныя въ разговорѣ; даже въ самомъ жару споровъ, происходящихъ въ народныхъ собраніяхъ, они крѣпяшся до поры въ предѣлахъ благоприспойности, пока не дойдѣтъ дѣла до угрозъ, за коими слѣдующіе ругательства не рѣдко развязываютъ руки вмѣстѣ съ языками. Посрамительнѣйшимъ ругательствомъ признано, еспьли кто кого назовешъ воромъ, безъ сомнѣнія въ томъ смыслѣ, что сіе означаетъ неловкость вора и обличеніе воровства. Между заклинаніями достойно примѣчанія слѣдующее: *дай Богъ, чтобы ты не зналъ, что дѣлать, и не хотѣлъ бы ни съ кѣмъ посоѣтоваться.* Для поединка не назначается ни мѣста, ни времени; но гдѣ впервые встрѣтяшся соперники послѣ ссоры, шамъ слѣзаетъ съ коней и вынимаютъ пистолеты; прежде спрѣляшъ

обиженный, а попомъ обидчикъ. Буде припомъ случатся поспоронніе люди знашнаго рода, то изъ уваженія къ нимъ спрѣляютъ оба на воздухъ, оспавляя сію раздѣлку до другой встрѣчи. Естли же кто изъ нихъ ошанется на мѣстѣ, то убійца долженъ скрышья для избѣжанія кровомщенія.

### Сельское хозяйство.

Черкесскіе Князья и Уздени ведутъ стародавнюю жизнь дворянскую или рыцарскую, извѣстную въ Европѣ до посвященнѣйшихъ временъ: ѣздятъ на звѣриную ловлю и на добычу въ сосѣднія земли, какъ между нѣмъ крестьяне занимающія сельскими работами. Сельское хозяйство раздѣляется у нихъ на три главнѣйшія отрасли: земледѣліе, конскіе заводы и сноповодство, заключающее рогатый скотъ и овецъ.

### Земледѣліе.

Черкесы пашутъ землю плугомъ, на подобіе Украинскаго, въ который впрягаютъ нѣсколько паръ быковъ. Больше всякаго хлѣба сѣютъ просо; попомъ Турецкую пшеничку (кукурузу), яровую пшеницу, полбу и ячмень. Жнутъ хлѣбъ обыкновенными серпами; молошатъ хлѣбъ балбами, то естъ топчутъ и перешираютъ колосья посред-



спвомъ лошадей или быковъ, припряженныхъ къ доскѣ, на копорую наваливаютъ пягось, точно такъ, какъ въ Грузіи и Ширванѣ. Перетершую солому, вмѣстѣ съ мякиною и съ частію зеренъ, даютъ въ кормъ лошадямъ, а чистый хлѣбъ прячутъ въ ямы. Въ огородахъ сѣютъ овощи: морковь, свеклу, капусту, лукъ, тыквы, арбузы, и сверхъ того у всякаго въ огородѣ есть табачная грядка. Во время жатвы и сѣнокоса Князь разбѣзжаетъ по полямъ конновооруженные, какъ для надзиранія за сельскими работами, такъ и для прикрытія работниковъ, и живутъ мѣсяца по два въ лагеряхъ (кошахъ) со всею воинскою осторожностію.

#### Конскіе заводы.

Доброконные воины не могли не стараться о усовершенствованіи своихъ конскихъ заводовъ. Каждый Князь имѣетъ небольшой домашній заводъ. Лучшіе въ Кабардѣ заводы принадлежатъ первоспашейнымъ узденямъ Малой Кабарды *Шалоху* и Большой Кабарды *Чеполову*, которые однако, по мнѣнію знатоковъ, уступаютъ въ добротѣ заводу *Трама* Абазинскаго Старшины (Альпынезекъ). Порода Черкесскихъ лошадей начало свое имѣетъ отъ Арабскихъ жеребцовъ и Черкесскихъ кобылъ, и до нынѣ попечительные

хозяева достаютъ породистыхъ жеребцовъ изъ Турціи и Персіи для поддержанія своихъ заводовъ. Черкесы холостятъ жеребцовъ, не смѣя употреблять ихъ въ скрыпные поски, могущіе отъ ржанія ихъ быть оглашены, но холостятъ лошадей и никогда не вѣдятъ на жеребцахъ; приучаютъ мѣреновъ, чтобы они были спорожки. Черкесскія лошади, извѣстныя въ Россіи вообще подъ названіемъ Горскихъ лошадей, болѣе или мѣнѣе спашны, по заводамъ. Важнѣйшая ихъ добродѣтель состоитъ въ томъ, что они легки, крѣпки на ноги и къ дальнимъ прудамъ сносны. Сіи послѣднія качества, безъ сомнѣнія, приписать должно тому обычаю, что не прежде пятого года употребляютъ Черкессы въ вѣду молодыхъ лошадей, оспавляя ихъ въ шабунахъ, пасущихся по герамъ, до тѣхъ поръ, пока они не придутъ въ совершенный ростъ и силу. Лошади *Шалохова* завода примѣчательны особеннымъ образованіемъ копытъ, цѣльныхъ, безъ задняго разрѣза. Съ недавняго времени сталъ извѣстенъ и приретенъ къ лучшимъ заводамъ Горскихъ лошадей заводъ *Аджи-Хана*, Кизлярскаго жипеля; какъ между тѣмъ заводъ *Абазинской Лова* пришелъ въ упадокъ. Каждый заводъ имѣетъ свое клеймо или *тавро*, и буде кто поддѣ-

лаетъ знакъ чужаго завода, подвергается строгому взысканію. Приложенный въ концѣ книги рисунокъ представляетъ всѣ *таверы* конскихъ заводовъ, извѣстныхъ въ Кавказѣ, съ означеніемъ именъ заводчиковъ, породы лошадей, и на какой сторонѣ или ногѣ спавишся клеймо. Въ таковой же таблицѣ, помѣщенной въ пушешествіи Г. Палласа въ 1793 и 94 годахъ находясья маловажные пропуски въ числѣ заводовъ, и погрѣшности въ именахъ, которыя здѣсь исправлены. Заводчики получающъ значную прибыль отъ продажи лошадей, которые большею частію покупаются въ Россіи для пополненія конныхъ полковъ.

### Скотоводство.

Черкесы держупъ многочисленныя стада рогатаго скота и овецъ, небольшое число козъ и нѣсколько лошаковъ и верблюдовъ. По числу лошадей и скота измѣряется у нихъ богатство частныхъ людей. Масло, получаемое отъ коровъ, и шерсть отъ овецъ малѣйшею только частію поскупающъ въ продажу за собственнымъ продовольствіемъ и за употребленіемъ шерсти на домашнія сукна. Овцы Черкесскія, между коими есть также и Калмыцкой породы съ длиннымъ хвостомъ, имѣющъ шерсть лучшей доброты

прошивъ степныхъ овецъ. Рогатый скотъ не крупенъ, но бодръ и крѣпокъ; употребляется въ упряжѣ въ шельги (арбы) и для ношенія вьюковъ. За недостаткомъ лошадей, Кабардинцы пасутъ свой скотъ лѣтомъ въ горахъ, а зимою перегоняютъ стада посю сторону Малки на равнины Кавказской Губерніи. Верблюдовъ держутъ сколько важнѣйшіе хозяева для перевозки домашнихъ вещей и войлочныхъ лагерей (*кошей*) съ мѣста на мѣсто въ лѣтнюю пору.

Сверхъ того Черкессы занимаются пчеловодствомъ, имѣютъ знатные пчельники. Пчелъ держутъ въ ульяхъ плетневыхъ на подставкахъ, и пока продолжаются сельскія работы, перевозятъ ихъ съ одного мѣста на другое съ своими *кошами*. Воскъ и медъ, остающійся за употребленіемъ, продается въ Россійскихъ городахъ.

Кабардинцы водятъ домашнихъ птицъ: куръ, гусей, утокъ и необычайной величины и красоты Индѣйскихъ пѣшуховъ.

## П и щ а.

Обыкновенная пища ихъ просяная каша на водѣ. Изъ пшеницы дѣлають прѣсные лепешки, которыя подѣ названіемъ *Чирековъ* во всей Азіи служатъ вмѣсто хлѣба. Лѣтомъ ѣдятъ дичину, а зимою баранину, вареную и жареную на вершелѣ; отъ жажды пьютъ молоко прѣсное и кислое; и для подкрѣпленія себя *бузу*, родъ браги, приготовляемой изъ просы и ячменя; также варятъ спавленные меда, въ которые иногда примѣшиваютъ называемый *пьяный* или *бѣшеный медъ*. Приготовляемый такимъ образомъ напитокъ производилъ дурь и безпамятство на нѣсколько часовъ, и потому употребляется только на пирушкахъ и весьма умеренно. По соседству съ Русскими, Кабардинцы познакомились съ виноградною водою и хлѣбнымъ виномъ; но Черкессы вообще и мало не приспрасны къ пьянству, хотя Кизлярскіе Армяне довольно спараются о распространеніи вкуса къ своему повару между Горцами. Когда Черкесъ отправляется въ поискъ, запасный провіантъ его состоитъ въ мѣшечкѣ съ просяною мукою, и нѣсколькихъ ремняхъ копченой оленины или баранины. Муку, разболшавъ съ водою въ ладонѣ, дѣлають кашышки, которыя печетъ

на огнѣ вмѣсто хлѣба, и такимъ образомъ, закусывая олениною, питается двѣ и при недѣли количествомъ пищи, которое едва бы Русскому солдату достаточно было на три дни. Но во время пировъ или приема гощей щцеславяшся изобиліемъ мясѣ и пресыщеніемъ своихъ гощей; убиваютъ быка, ставятъ на столъ цѣлыхъ барановъ, присовокупляя къ тому множество дичины и домашнихъ птицъ, и потчиваютъ своихъ гощей до пресыщенія.

### Д о х о д ы

Доходъ Князей состоитъ въ продажѣ пѣвниковъ, лошадей, скота, въ даняхъ, собираемыхъ съ подвластныхъ имъ сосѣдей и подданныхъ крестьянъ. Уздени такіе же имѣютъ доходы, кромѣ дани, но въ замѣнъ того получаютъ всю прибыль отъ сельскаго хозяйства, ибо главнѣйшія стада коровъ, овецъ и пабуны лошадей принадлежатъ Узденямъ, а Князья почитаютъ за стыдъ заниматься хозяйствомъ. Съ cadaго крестьянскаго двора Князья получаютъ по одной овецъ въ годъ, и сверхъ того нѣсколько свѣсныхъ припасовъ, которые употребляются на прокормъ Княжескаго дома, пошому что всякой Князь обязанъ для чести своей имѣть открытый столъ. Малое число наличныхъ денегъ, выру-

чають они отъ продажи плѣнниковъ и лошадей. Кабардинцы производятъ торгъ плѣнниками чрезъ посредство Закубанцевъ, скрыпно отъ Россійскаго начальства, дабы избѣгнувъ обязанности выдавать плѣнниковъ Христіянскаго исповѣданія на выкупъ за положенную цѣну. Богатѣйшіе Черкесскіе Князья мало пользуются своимъ имуществомъ. Дѣйствительная ихъ собственность и богатство заключающа въ добромъ конѣ, исправномъ оружіи и въ воображаемомъ счастьи, которое зависить отъ удачныхъ воровскихъ поисковъ.

#### Н а у к и.

Черкессы своихъ письменъ не имѣютъ. По принятіи Магомешанскаго закона, обучающа Арабской грамотѣ, и пишутъ Арабскими буквами, Тапарскимъ нарѣчіемъ, называемымъ *Тюркю*, которое весьма употребительно у Черкесовъ; но для изображенія собственности своего языка сіи буквы признають недоспапочными, по причинѣ множества согласныхъ двузвучныхъ буквъ на подобіе: *пш, з, щ, дз, дж*, запрудняющихъ выговоръ Черкесскаго языка. По образу жизни и воспитанію своему, Черкессы не имѣютъ охоты къ ученію, да и времени къ тому у нихъ недоспаетъ; изъ Князей даже

рѣдко кто умѣетъ порядочно читать и писать. Слѣдовательно всѣ науки ихъ, состоящія въ полкованіи Алкорана, находятся въ рукахъ духовныхъ; однако судя по врожденной понятливости и остроумію, примѣчаемымъ въ Черкесахъ, должно думать, что не въ продолжительное время они могли бы поравняться съ просвѣщеннѣйшими народами, еслибы побѣдили свои закоренелые предрасудки. Многие изъ Кабардинцевъ, почти самоучкой отъ обращенія съ Рускими, умѣютъ читать и писать по Руски, а говорятъ такъ чисто, что никакого различія съ кореннымъ Россіяниномъ не можно замѣтить.

### Р Е М Е С Л А .

Какіе ремесленники потребны Черкесамъ для ограниченнаго круга ихъ надобностей, тѣ у нихъ и есть, а именно: кузнецы, оружейники, сѣдельники, скорняки, ременщики и серебряннаго дѣла мастера. Сіи послѣдніе наводятъ чернь съ золопою насѣчкою на серебрѣ и спали для конскихъ уборовъ и другихъ оружейныхъ украшеній, на такой же образецъ и едва ли съ меньшимъ искусствомъ въ ошдѣлкѣ, какъ работаютъ въ Великомъ Устюгѣ. Козаки весьма уважаютъ Черкесскія сѣдла и спараются снабжать себя



онными, въ разсужденіи ошмѣнной легости и ловкости деревянныхъ *аргаговъ* и прочности коженныхъ *тебеньковъ*, служащихъ вмѣсто чепрака. Черкесы пригошювяюшъ также порохъ, и всякой для себя дѣлаютъ селитру изъ бѣльника (бурьянъ), въ Іюль собираемаго, который очистивъ отъ листьевъ и отростковъ, одинъ сшебель сожигаютъ. Остальныя для домашняго быту нужныя ремесла отпращаютъ женщины: шкутъ сукно (чекмень) и ковры, валяютъ войлоки и бурки, шьютъ женское и мужское платье, шапки, башмаки (чирики), дѣлаютъ шелковые съ серебромъ и золотомъ тесьмы для обшивки кафтановъ и шапокъ; изъ дикой конопли выдѣлываютъ полспыя нипки, но полошна шкаты не умѣютъ, чаятельно пошому, что не сѣютъ вовсе льна.

### Т о р г о в л я .

Вдоль по Россійской границѣ, начиная отъ Моздока до устья Кубани, шоръ и мѣну производятъ съ Черкесами Нахичеванскіе, Кизлярскіе и Моздокскіе Армяне слѣдующими товарами. Къ Черкесамъ отпущаютъ: холсты, набойки, выбоики бумажныя, аладжи, бурмешы, бязи, кипайки, сукна въ малыхъ кускахъ и обрѣзкахъ, юфты, опойки черныя и красныя, канифасы, шикъ, чугуш-

ные кошлы, сундуки, окованные жеспью и простые, ларчики, жеспяные кувшины, кружки, ковши, крашенные шелки, иголки, миски деревянные подь лакомь и простыя, и еще нѣкопорыя мѣлочи. Въ замѣнѣ сихъ товаровъ получающѣ отъ Черкесовъ: волвыи шкуры, овчинки, медвѣжьи кожи, волчьи, лисьи, заичьи, куньи, выдровыя, воскъ, медъ, лошадей, рогатой скотъ, овецъ, овечью шерсть, узкое сукно (чекмень) и шипые изъ онаго кафшаны подь шѣмъ же имянемъ *текменей*, бурки, войлоки (кошмы), коровье масло, фрушты и другіе свѣспные припасы. Купцы, прибѣжающія изъ Царь-града и Анаполи къ Анапѣ и Суджукъ-Калѣ, привозятъ большею частію соль, юфть, бумажные повары низкаго разбора и другія мѣлочи; вымѣнивающѣ у Черкесовъ и покупающѣ за наличные деньги обоого пола пѣбниковъ, пальмовое дерево, воскъ, медъ, звѣриныя кожи и прочіе повары, о коихъ выше сказано.

Торги съ Черкесами по Россійской границѣ производятса въ крѣпостяхъ Моздокъ, Прочно-Оюпской, Успѣ-Лабинской и въ Енаперинодарѣ на наличныя деньги и мѣною поваровъ. Сверхъ вышепомянутыхъ поваровъ соль есть главнѣйшая для нихъ потребность. По распоряженію Правитель-

ства отпускаютъ соль Кабардинцамъ и другимъ Россіи подвласнымъ народамъ за умбренную плашу изъ Маджарскихъ соляныхъ озеръ, а для продовольствія За-Кубанцевъ привозятъ соль изъ Фанагорическихъ соляныхъ озеръ въ чешыре мѣновыя двора для сего учрежденные на Кубани: при редуштѣ Изрядномъ Источникѣ, при Екашеринодарѣ, при Гудовичевой переправѣ и на Бугасѣ, гдѣ производилась казенная продажа соли и мѣновой шоргѣ съ Чернесами, смотря по обстоятельству пограничнымъ. Пошлины платятся какъ за привозныя, такъ и за отпускныя повары, Россійскими купцами. Товары привозятся не караванами, но малыми частями и въ разныя времена года неопредѣлительно, а потому Армяне ъздаютъ сами внутрь горъ для развозки своихъ поваровъ подъ покровительствомъ наемнаго Кунака. Дабы получить право шорговать при переѣздѣ изъ одного владѣнія въ другое, они обязаны давать подарки Князьямъ изъ чести, и сверхъ того вездѣ платить произвольныя пошлины.

По показаніямъ таможеннымъ, цѣна привезенныхъ поваровъ къ Усть Лабинской таможи и Прочноокопской заставѣ не превосходитъ 10,000 рублей въ годъ; отпускъ

и того менѣе. Со включеніемъ торговъ, производимыхъ въ Моздокъ, гдѣ снята таможня, и въ чепырехъ мѣновыхъ дворахъ на Кубанѣ, можно полагать съ вѣроятностію, что весь торгъ съ Черкесскими областями, привозъ и отпускъ, простирается до 30,000 рублей въ годъ, за исключеніемъ соляной продажи, которая составляетъ особенную статью, и лошадей, покупаемыхъ безпошлинно. Но присовокупивъ къ тому оба сіи предмета и сверхъ того еще тайные провозы, которые весьма обыкновенны въ разсужденіи обширности границъ и проворства Черкесовъ, можно кажется сію сумму упростить или круглымъ щетомъ положить до 100,000 рублей. Во всякомъ случаѣ сіи приближительныя вычисленія подають понятіе въ самомъ пространнѣйшемъ смыслѣ о маловажности торговъ съ Черкесами. Не только бѣдность въ наличныхъ деньгахъ и недостатковъ руководствъ, но и предрасудки ихъ не позволяють имъ заниматься посполно торговыми оборотами, вмѣняя себѣ въ стыдъ купеческое званіе, и продавая избытки своихъ произведеній только въ случаѣ крайней надобности въ деньгахъ или вещахъ необходимо нужныхъ. Однако Пейсонель представляетъ прежніе въ Крыму процвѣтавшіе торги съ Черкесами и Кубанскими

Татарами въ иномъ видѣ. Въ его время (1753 до 1760) изъ Черкесскихъ земель (Черкессіи) привозилось чрезъ Таманъ въ Кафу: до ста тысячъ ценшнеровъ (десять миллионъ фунтовъ) овецъ шерсти, сто тысячъ кусковъ сукна называемаго чекмень, пять или шесть тысячъ шипыхъ чекменей; до шестидесяти тысячъ суконныхъ порпковъ (халваровъ), двѣсти тысячъ войлочныхъ епанчей, называемыхъ *япенджи* (тѣ же бурки), пять или шесть тысячъ бычачьихъ соляныхъ кожъ, пять или шесть тысячъ ценшнеровъ хорошаго меду (\*), и пять сотъ ценшнеровъ Абазинскаго пьянаго меду; семь или восемь тысячъ окъ (три фунта) воску, пятьдесятъ тысячъ куньихъ шкуръ, сто тысячъ лисьихъ; три тысячи медвѣжьихъ, и пять сотъ тысячъ овецъихъ. Не говоря о невольникахъ, лошадяхъ и прочихъ предметахъ, все здѣсь поименованное составило бы по нынѣшнимъ цѣнамъ слишкомъ на два миллиона рублей опускныхъ товаровъ изъ Черкесскихъ областей. Воспослѣдовавшія политическія перемѣны съ Крымомъ, Таманомъ и съ Кубанскими Татарами, безъ сомнѣнія были причиною упадка столь обширной торговли; но

---

(\*) Ценшнеръ содержитъ въ себѣ сто фунтовъ; око три фунта Россійскаго вѣса.

можетъ быть отчасти тому способствова-  
ла также переменна въ образѣ производсва  
торговыхъ сношеній, которые пока продол-  
жались между единовѣрными Музульманами,  
были чаятельно лучше приравнены къ  
умоначертанію торгующихъ народовъ.

### З а б а в ы .

Ристаніе и пляска заключающъ въ себѣ  
общественныя увеселенія Черкесовъ. Ри-  
станіе состоитъ въ скачкѣ на лошадахъ въ  
обгонѣ до условленной цѣли, или въ военныхъ  
эволюціяхъ, какъ-то: въ стрѣльни на всемъ  
скаку съ лошади изъ лука, ружья, писто-  
лета въ цѣль, въ мешаніи джириша и въ дру-  
гихъ быспрыхъ движеніяхъ, обнаруживаю-  
щихъ ловкость всадника и поворотливость  
лошади. Смѣлые наѣздники въ Кабардѣ при-  
учающъ своихъ лошадей бросаться спрем-  
главъ съ утесовъ и съ крутыхъ береговъ  
рѣкъ, не разбирая высоты оныхъ. Сей отча-  
янный навыкъ, подвергающій всякой развѣ  
жизнь сѣдока вмѣстѣ съ лошадыю видимой  
опасности, не рѣдко спасаетъ отъ опасно-  
сти попасья въ руки непріятеля при слу-  
чаѣ близкой погони. Пляска Черкесская по-  
ходитъ на Шотландскую, какъ замѣтилъ  
Г. Палласъ. Одинъ или двое плясуновъ съ за-  
гнутыми назадъ руками дѣлающъ другъ

прошивъ друга прыжки и переборы ногами съ опмѣнною легостію и проворствомъ, какъ между шѣмъ зрители бьютъ подъ ладъ въ ладоши, припѣвая слѣдующія слоги: а—  
ри—ра—ри—ра.

### Б о л ъ з н и.

Общая Горскимъ народамъ болѣзнь есть воспаленіе въ глазахъ, бѣлмы, и послѣдующая за оными слѣпоша, каковыя припадки опчаспи приисать должно отраженію солнечныхъ лучей отъ снѣговыхъ горъ во время весеннихъ и лѣтнихъ жаровъ. Иногда появляются между Черкесами прилипчивыя горячки и самая чума, большею частію наносныя изъ Турецкихъ предѣловъ. Оспа естественная свирѣпствуетъ не менѣе заразительныхъ болѣзней, ибо Черкесы не знаютъ прививанія, употребляемаго издревле въ Грузіи. Отъ головной боли, хотя бы она происходила отъ внутреннихъ причинъ перевязываютъ голову крѣпко платкомъ, и ходятъ съ сею повязкою, пока боль не уймется. Прочія болѣзни, имѣющія начало свое въ роскошной и недѣлительной жизни; во всѣхъ имъ не извѣстны. Для излеченія ранъ и всякихъ наружныхъ припадковъ имѣютъ они между собою искусныхъ лекарей, которые принадлежатъ изъ роду въ родъ нѣкоторымъ

колѣнамъ. Конскіе лекари не мѣнѣе славятся своимъ искусствомъ въ леченіи лошадей. Черкесы рѣдко доживаютъ до глубокой старости.

### Похороны.

По смерти отца или мужа, все семейство извѣщаетъ печаль: женщины воплемъ, царапаніемъ лица и груди до крови; мужчины вообще плакать почитаютъ за стыдъ, и шѣмъ паче стыдно имъ кажется плакать по женамъ своимъ, но бьютъ себя по лицу плечью, оставляя на долго синія пятна въ знакъ печали. Похороны отправляются по Магометанскимъ обрядамъ весьма просто. Тѣло покойника, завернутое въ простыню, несутъ до мѣста въ сопровожденіи ближайшихъ обоюбого пола родственниковъ, кладутъ въ могилу безъ гроба, и зарываютъ землю, покрываютъ сверху камнемъ. Частію сохранился еще языческой обычай класть въ могилу съ мертвымъ шѣломъ всѣ дары, приносимые покойнику отъ родни и знакомыхъ. Для могилъ знатныхъ людей избираютъ возвышенныя мѣста или насыпаютъ курганы, на коихъ строятъ надгробныя памятники изъ дикаго камня продолговатыми и совершенными чепвероугольниками, пяти, шести, семи, восьми-угольниками, или спро-



яшъ порядочныя со сводомъ каплицы, по угламъ ставяшъ круглыя надолбы, а крышки кроютъ плисами и черепицами, для чего выписываютъ изъ горъ особенно въ сію работу употребляемыхъ каменщиковъ. Между гробницами, принадлежащими роду Джембулата, которые лежатъ въ 10 верстахъ отъ Малаго-Бансана около Тамбиевыхъ Ауловъ, Г. Палласъ примѣшилъ черные и красные камни, причисаемые къ *Лавамъ* и означающіе древнѣе здѣсь существованіе огнедышущей горы, хопя нынѣ шаковыхъ въ Кавказѣ неизвѣстно.

Все вышесказанное, относительно гражданскаго и полипического образованія Черкесовъ, можетъ служить общимъ понятіемъ и о прочихъ Горскихъ народахъ съ нѣкоторыми измѣненіями: мы будемъ ссылаться на оное при дальнѣйшемъ описаніи Кавказскихъ обласей.

---

## ГЛАВА ТРЕТІЯ.

### К И С Т Ы.

#### Величина, предѣлы.

Киспинскія земли проспираются отъ праваго или воспочнаго берега Терека, лежащаго супротивъ Осепинцевъ до лѣваго берега Аксая, по сѣверному скату Кавказа, занимающаго отъ юга къ сѣверу часть высокихъ шиферныхъ горъ у подошвы сѣжнаго хребта, часть известковаго хребта, наконецъ передовья горы даже до предгорій и до холмистыхъ долинъ. Граничающа къ Сѣверо-Западу съ Малою Набардою, опдѣляемою Сунжею, и съ малою частью Кизлярскаго уѣзда, опдѣляемаго Тереконъ; къ Западу съ Осепіею, къ Югу съ высокимъ сѣжымъ хребтомъ; къ Воспоку съ Лезгиспаномъ и съ Аксаевскими Кумыками. Величина и очерченіе границъ сей мало посѣщаемой области не могутъ быть опредѣлены съ точностію, иначе полуденная и Восточная стороны, которыя, прилегая къ высокимъ горамъ, оспаются вовсе неизвѣстными. Величайшее пропязненіе оной кажется должно быть отъ Сѣвера къ Югу, ширина въ горизонтальную линію

отъ Владикавказской крѣпости до рѣки Аксая: по есть прямо отъ Запада на Востокъ, содержитъ 115 верстъ.

### Р ѣ к и.

Слѣдующія рѣки, начиная отъ Запада на Востокъ, протекаютъ или омываютъ Киспинскія земли: *Терекъ* въ вершинахъ своихъ до границъ Малой Кабарды, правымъ берегомъ отдѣляетъ Кистовъ отъ Осетии; въ нижнихъ частяхъ отъ Сунжи на малое разстояніе служитъ границею между Кизлярскимъ уѣздомъ и собственно съ Гребенскими Козаками. *Комбулея*, почти во всей длготѣ своей протекаетъ чрезъ Киспинскія земли, за исключеніемъ малой части передъ впаденіемъ въ Терекъ; Сунжа равномерно, за исключеніемъ лѣваго берега, вся входитъ въ Киспинскія земли; рѣки: *Шадгиръ* или *Оссая*, *Фартамъ*, *Русской Фартамъ*, *Арцунъ* или *быстрая*, впадающія въ Сунжу, всѣ находятся внутри Киспинской области *Аксай* въ среднихъ и нижнихъ частяхъ служитъ границею между Аксаевскими Кумыками, въ вершинахъ между Лезгиспаномъ.

## ИМЕНОВАНИЯ.

Киспы сами себя называютъ попеременно *Кисты*, *Галга*, *Ингуши*, и одно названіе вмѣсто другаго употребляютъ; отъ Грузинцевъ именуются *Кистами*, отъ Андійскихъ Лезгинцевъ *Бутуцұл-Мыгкигзъ* (народъ *Мыгкизъ*); послѣднимъ именемъ зовутъ ихъ также Ташары и Черкесы, разумѣя однакожь подъ онымъ преимущественно Чеченцовъ.

## Происхождение; исторія.

Киспы и наипаче Ингуши, образованіемъ своего лица и языкомъ отличны отъ прочихъ Кавказскихъ народовъ, но происхождение и исторія сего племени покрыты неизвѣстностію. Г. Палласъ предполагая, что Киспы могутъ быть потомки Алановъ, основываетъ свою догадку на слѣдующемъ сходствѣ именованій. Таврическіе Аланы, по Словарю, соспавленному изъ путешественныхъ записокъ (*peripla*) *Аріана* и *Скимнуса хіозскаго* (*Scimnus chius*), городъ Феодосію называли *Ардауда*, что значитъ на Аланскомъ языкѣ, равно какъ на Киспинскомъ *семь-боговъ*: по есть *варъ* значитъ *семь*, а *дада* значитъ *Отецъ* или *Богъ*, такъ какъ обожатели огня, входя-

щіе въ Баку на поклоненіе, и шеперь называюшѣ Бога *Таутѣ* или *Ѡаутѣ* съ Греческимѣ произношеніемѣ. Сличая сіе словопроизводство съ Гильденшпеповымѣ Словаремѣ Кавказскихѣ нарѣчій, находимся нѣкопорая разносѣ (\*), но весьма желательна и сподило бы пруда, споль близкое сходство языковѣ обьяснилѣ дальнѣйшими розысканіями. О сношеніяхѣ Россіи съ Киспами упоминается въ Архивахѣ не прежде, какѣ около 1750 года со времени учрежденія Осепинской Комисіи для проповѣди Христіанскаго закона Греко-Россійскаго исповѣданія Горскимѣ народамѣ, особливо же Осепинцамѣ и Киспамѣ, между коими сохранялось еще шогда много слѣдовѣ Христіанства, перемѣшеннаго съ языческими обрядами. Труды неискусныхѣ проповѣдниковѣ, набранныхѣ безѣ разбора изѣ Россійскаго и Грузинскаго Духовенства,

---

(\*) По Кистински Богѣ: *Діала*, *Дила*, или какѣ иные выговариваюшѣ *Дийле*; Отецѣ: *Да*, или *Дада*; Семь *ворѣ*; слѣдовательно, составное слово *Ворѣ-Дада*, собствено значущее *сель Отцовѣ*, по различному произношенію *Ардаула*, поелку содержитѣ въ себѣ корень слово *Богѣ*, могло въ метафорическомѣ смыслѣ значить *сель-боговѣ*.

должны были остаться безуспѣшными. Выстроенная ими церковь и подворье на рѣчкѣ *Бальсу* были раззорены въ 1769 году. вмѣстѣ съ подворьями, бывшими въ *Осепіи* и по одинакимъ причинамъ: то есть, сколько съ одной стороны зависть и вражда Магометанъ возбуждали прошивъ Христіанъ тамошнихъ жителей, столько же и сами проповѣдники подавали къ тому поводъ своимъ невѣжесивеннымъ поведеніемъ. Въ 1765 году пріѣзжали изъ *Ахальциха* два Каполическіе патера, чайпельно монахи Капуцинскаго ордена, и до нынѣ тамъ пребывающіе, для обзорѣнія Кистинскаго народа съ намѣреніемъ проповѣдывать Римско-Каполической законъ, но таковое намѣреніе не имѣло послѣдствій даже и послѣ раззоренія Россійскихъ подворьевъ. Прочія сношенія наши съ Кистами были воинскія или дружесивенныя, ничего примѣчательнаго не заключающія, кромѣ военныхъ дѣйствій съ Чеченцами и добровольнаго покорсива *Ингушей*, о чемъ буденъ упомянуто въ своемъ мѣстѣ.

### *Раздѣленіе Кистинской области по колѣнамъ.*

I. *Кисты*. Собсивенно такъ называемые.

II. *Ингуши* или *Ламуръ*.

III. *Карабулаки* или *Арште*.

IV. *Чеченцы* или *Шешены*, называемые также *Мычкизъ*.

Изъ оныхъ Чеченцы, какъ многолюднѣйшее колѣно, занимающъ большую половину Киспинскихъ земель, и въ разсужденію примѣчаемой у нихъ разности съ другими Киспинскими племенами въ нравахъ и нарѣчіи, составляющъ особенное отдѣленіе, только по сходству языка, къ Киспамъ причисляемое; слѣдовательно можно бы было раздѣлить Киспинскую область на двѣ части: то есть на обитаемую *Кистами* въ пѣснѣйшемъ смыслѣ, подъ именемъ коихъ разумѣются *Ингуши*, *Карабулаки* и прочія колѣна, и на область Чеченскую; но сіе должно предоставить до лучшаго познанія Кавказской топографіи.

Гильденшпетль упоминаетъ о слѣдующихъ округахъ Киспинской провинціи:

*Ингушъ.*

*Аркингуртъ.*

*Ардахли.*

*Вапи, Осетъ, Макаръ.*

*Ангушъ (большой.)*

*Шалха или Малой Ангушъ.*

*Чегень*, раздѣляемый на округи: *Арахи*, *Кулеа* или *Деанти*, *Галгай* или *Галеа*, *Джанти*, *Чабрило*, *Шабетъ*, *Чисхрикакеръ*.

*Карабулакъ*.

*Мессти*.

*Мереджи*.

*Галашка*.

*Дубанъ*.

Къ коимъ присовокупляетъ также Аксаевскіе округи *Ендери* и *Аксай* подъ общимъ именемъ *Кагалыхъ*, (шессть деревень.)

Сіе раздѣленіе на округи не лзя почитать опредѣлишельнымъ; еспьли бы они и вѣрно было въ размѣщеніи округовъ, то не доспавляетъ желаемаго различія округовъ или волостей опъ колѣнъ, предспавляя подѣлѣмъ же нарицаніемъ обширныя обласпи и малыя волости, заключающія въ себѣ нѣсколько деревень, безъ означенія, къ какому принадлежатъ колѣну. По общему обычаю, принятому у Кавказскихъ республиканцевъ, вѣроятнo что подобныхъ округовъ или волостей должно быть гораздо болѣе въ Киспинскихъ земляхъ: ибо каждое колѣно раздѣляется на малыя общества или союзы, заключающіе въ себѣ нѣсколько деревень,



изъ коихъ одна признается главою союза или сборнымъ мѣстомъ, и обыкновенно все общество называется по имени главной деревни. Таковыя общества не всегда заслуживающіе даже названіе волостей въ разсужденіи малаго числа жителей, отъ Грузинъ въ увеличительномъ видѣ называются: *дистриктами, округами, цѣздами.*

### Я з ы к ъ .

Вышепомянутыя колѣна и округи принадлежатъ въ одному Киспинскому племени по сходству употребляемыхъ ими нарѣчій: ибо Киспинской языкъ есть коренной, имѣющій сходство съ Тушинскимъ языкомъ; отъ чего возражается сомнѣніе о Тушахъ, что можеть бысть и они тѣ же Киспинцы.

Мы послѣдуемъ раздѣленію по колѣнамъ, какъ удобнѣйшему при описаніи мало извѣстныхъ земель.

## I.

## К И С Т Ы,

*Собственно тамъ называемые.*

Они живутъ по правому берегу Терека, въ высочайшихъ горахъ, противъ Осетинскаго колѣна *Тагауровъ*, съ коими состоятъ въ непримиримой враждѣ, какъ люди одного ремесла: то есть промышляющіе грабежѣмъ на щотъ торгующихъ и путешествующихъ чрезъ Тагаурское ущелье. Безплодная земля ихъ, лежащая на известковыхъ и шиферныхъ горахъ, большею частію обнаженныхъ въ видѣ скалъ, простираются отъ Владикавказкой крѣпости до *Даріела*, гдѣ начинается Грузинская граница, и слѣдовательно на тридцать верствъ разстоянія. Деревни ихъ: *Заурова* и *Джерахъ*, почищаемы за сборныя мѣста двухъ разныхъ обществъ, которыя вмѣстѣ съ приписными къ нимъ деревнями заключаютъ не болѣе 500 дворовъ. Сіе колѣно Кистовъ живетъ въ крайней бѣдности, и управляется выборными Старшинами. Они въ разбохъ и звѣрской дикости своихъ нравовъ не уступаютъ Чеченцамъ, посягая не рѣдко на жизнь ограбленныхъ путешественниковъ безъ всякой

нужды, кромѣ удовлепворенія кровожадной ихъ склонности, чего никогда не дѣлають Осепинцы. По имянамъ главныхъ ихъ деревень Рускіе называютъ ихъ *Зауровцы* и *Дже-рахы*, а вообще *Кистинцы*, не смѣшивая ихъ съ *Ингушами*; но Горскіе народы одинакимъ съ Ингушами именемъ называютъ ихъ *Гал-гаи*. Отъ Тушей къ нимъ проложена пѣшеходная дорога, весьма спрудная и не всегда удобопроходимая, поелику она идетъ отъ Юго на Сѣверо-Западъ, чрезъ снѣговой хребтъ.

## II.

### И Н Г У Ш И.

*Ингуши*, называемые также *Киспы Гал-гаи*, сильное Киспинское колѣно, имѣетъ главныя жилища свои вдоль по *Кумбулеи* и впадающихъ въ нее ручьямъ до высокихъ горъ, также по верпинамъ Сунжи и по Сунжинской рѣкѣ Шадгирѣ или Оссаѣ, находясь такимъ образомъ между Малою Кабардою и Чеченцами. Селенія Ингушевскія начинающіяся въ нѣсколькихъ версахъ на Воспокъ отъ Владикавказской крѣпости въ предгоріяхъ, пресѣкаемыхъ возвышенными равнинами, и опшуда разширяющіяся далѣе на Воспокъ и на Пол-

день по берегамъ *Комбулія, Сунжи и Шад-гира* неопредѣленною чертою. Они сами себя называютъ *Ламуръ* (горный жипель), а сосѣдей своихъ Чеченцовъ зовутъ *Нага*. Черноволосы, смуглае Кабардинцевъ и опмѣнный отъ нихъ имѣютъ окладъ лица. Носятъ деревянные щипы, обпаянные кожею и съ наружной стороны скрѣпленные желѣзными обручами, и коропкой съ оспроконечнымъ желѣзомъ дропикъ, который можетъ при случаѣ служить оборонительнымъ оружіемъ, но болѣе употребляется для меткаго стрѣляннiя изъ ружья вмѣсто сошки. Впрочемъ въ вооруженіи и въ одеждѣ сходствуютъ съ Черкесами.

Въ древнѣйшія времена Ингуши, равно какъ и всѣ Киспы, были Христiане и находились въ подданствѣ Грузинскихъ Царей. Опшавши отъ Христiанства, они обратились къ древнему своему богопочитанію; потомъ опять возникло Христiанство на коропкое время, и наконецъ приняли Ингуши Магомешанской законъ, но при томъ держатся еще совокупно языческихъ и Христiанскихъ ихъ обрядовъ; ѣдятъ свинину, содержатъ посты, празднуютъ Воскресенье и уважаютъ опустѣвшія церкви. Тѣ изъ нихъ, кои пребываютъ въ древнемъ законѣ,

копорый не можно причестъ къ идолопоклонству, сколько извѣстно, вѣряющъ въ единого Бога, называемаго на ихъ языкѣ *Дайле*. Имѣющъ два поста: одинъ весною, другой осенью. Послѣ поста главный жрецъ закалаетъ овцу, и опивдавъ жертвы, разрѣшаетъ на мясоѣденіе. Сей жрецъ или пустычникъ, называемый Грузинами *Цани-Стагъ* (святой человекъ) живетъ всегда при старинной каменной церкви, стоящей на высокой горѣ между вершинами Сунжи и Комбуля, о коей упоминающъ Гильденшплетъ и Палласъ. По сказанію нѣкоего Римско-Каполическаго проповѣдника, видѣвшаго сію церковь, она построена на образецъ церкви Спасителя гроба во Иерусалимѣ; на предвѣрїи оной находится Готическая надпись. Такого же письма, какъ надпись, есть книги, писаныя золотыми, голубыми и черными буквами; онѣ хранятся въ храмѣ, яко святыня, и никто къ нимъ не прикасается. Буквы признаны были Миссіонеромъ за Латинскія. Церковь сія очевидно уважается отъ Ингушей, имѣющъ приписныя къ ней доходы, платимыя скотомъ. Коль скоро издали ее завидящъ, то падающъ ницѣ и никто не смѣетъ въ нее войти. Нарѣченіе церкви употребляется между ними вмѣсто клятвы, а спѣвны ея служатъ убѣжищемъ

для больныхъ и несчастныхъ. Вокругъ нее выстроено около тридцати небольшихъ хижинъ въ видѣ келій, какъ бы тамъ былъ монастырь. Не смотря на признаки ветхости, все церковное зданіе довольно прочно и пребудетъ малой починки.

Все сіе дошло до Г. Паласа не отъ самовидца, а по преданіямъ. Касаемо существованія сей церкви, оно подтверждается общими слухами на Кавказской линіи. Сожалѣнью только должно, что никто доселѣ не любопытствовалъ осмотрѣть достопамятность, такъ близко отъ нашихъ границъ находящуюся, хотя впрочемъ сіе предпріятіе сопряжено съ нѣкоторымъ трудомъ и опасностію. До того времени, пока не опыщутся въ Россіи смѣлые и свѣдущіе путешественники, подобные Мунго Парку, Ледярдту, Горнеману, Форстеру, Вальяну, Херну, Макензи, мы не имѣемъ другаго средства, какъ ссылаться на сбивчивыя повѣзанія Горскихъ жителей, Армянъ и переводчиковъ, весьма поддапчивыхъ къ баснословнымъ рассказамъ, какъ между тѣмъ они оставляютъ безъ вниманія все то, что примѣчанія заслуживаетъ.

Ингуши раздѣлены на малыя независимыя общества подъ управленіемъ выборныхъ

Старшинѣ, копорые будучи избираемы изб богашѣйшихъ родовъ, и по причинѣ часпаго повпоренія выборовъ изб пѣхъ же семействъ, обыкновенно присвоивающъ себѣ права Старшинскіе отъ отца къ сыну наследственно. Они же исправляющъ и жреческое званіе. Знашѣйшіе Старшинскіе роды ихъ именуются: *Мацехъ*, *Вса*, *Чевъ* и *Пшанца*. Ингуши, не сполько наклонные или менѣ другихъ имѣющіе удобностей къ грабительству, почипающъ за добрыхъ и крошнихъ людей. Они довольно прилѣжащъ къ хлѣбопашеству и изрядное имѣющъ скопводство. Дома спроящъ каменные или деревянные по удобности припасовъ, равно какъ Осетинцы, и въ срединѣ деревни каменную башню, въ копорую скрываются жены и дѣти въ случаѣ нападенія отъ непріятели. Живущъ и одѣвающъ не такъ опрятно, какъ Черкесы.

Аксаевскіе и Кабардинскіе Князья издревле старающъ утвердить надъ Ингушами временныя права завоеванія наложеніемъ даней и пребываніемъ всегдашняго отъ нихъ покорства. Часпья раззоренія, наипаче отъ Кабардинцевъ имъ причиняемыя, побудили Ингушей въ 1770 году предаться Россійскому покровительству. Въ 1773 году, по

случаю разбирапельства взаимныхъ припязаній между Кабардинцами и Ингушами, Ингушевскіе Старшины представили Генералъ-Маіору де Медему: «чшо временно они «плапили подашь Кабардинцамъ съ každаго «двора по одному барану, а у кого нѣтъ ба- «рана, по на одну косу желѣза; однавожь «они подвластными имъ никогда себя не «признавали, а шѣмъ паче не признаюшъ «себя съ того времени, какъ они поступили «въ Россійское подданство, и многія изъ «нихъ приняли Христіянскую вѣру.» На ровнѣ съ прочими подвластными Россіи народами, Ингуши даюшъ аманатовъ и остаюшся при прежнихъ своихъ обычаяхъ безъ плашежа дани.

Слѣдующія сборныя мѣста или главныя деревни съ приписными къ нимъ селеніями принадлежатъ къ Ингушевскимъ союзнымъ обществамъ:

*Вани,*

*Осетъ,*

*Макарлъ,*

Лежатъ на Воспокъ отъ Владикавказской крѣпости одна за другою въ нѣсколькихъ верстахъ, начиная въ пяти верстахъ отъ Владикавказской крѣпости между Тереконъ и Камбулѣмъ на ручьѣ, впадающемъ въ Терекъ, супрошивъ Осешинской деревни *Чила*.



поспроена была церковь и подворье нашими духовными. Главная деревня ихъ *Воко*, называемая по имени знапнѣйшаго Спаршинскаго рода, лежитъ на рѣчкѣ *Шелмилгорѣ*, впадающей въ правый берегъ Сунжи, и содержитъ не болѣе 40 дворовъ. Въ ихъ же земляхъ находящя ручьи *Ашганъ*, *Валарскъ* и *Чалашъ*, впадающія въ правый берегъ Сунжи ниже Фаршама. По онымъ Карабулаки имѣютъ свои выгоны для скоша.

По преданіямъ, сущесвующимъ между Горскими народами, Карабулаки въ древнія времена сославляли сильное воинское колѣно, которое было уважаемо отъ сосѣдей какъ за храбрые дѣла, такъ и за соблюдаемую въ общежитіи справедливоссть. Они были богаты скотомъ и отъ произведеній земли доспапочное получали пропитаніе. Оставалось имъ наслаждаться изобиліемъ и покоемъ. Но, возгордась сими преимуществами, Карабулаки пупустились на обиды и насильства, возжигали повсюду вражду и наконецъ обрапили противъ себя всѣхъ сосѣдей, которые, ополчась на нихъ соединенными силами, испребили сей буйспвенкый народъ до основанія. Таковое преданіе, иносназательное или справедливое, можетъ служить поучительною повѣстію для многихъ

Кавказскихъ народовъ. Оспапки Карабулаковъ, въ числѣ 200 семей, находятся въ зависимости Чеченцовъ, которые должны сами ожидать той же участи (\*). Карабулаки имѣютъ своихъ Спаршинъ и говорящихъ Кистинскимъ языкомъ, подходящимъ къ Чеченскому нарѣчію. Они во весь годъ почти кочуютъ со скотомъ, не имѣя постоянныхъ селеній, и мало занимаются хлѣбопашествомъ. Неоднократно прибѣгали къ Россійскому покровительству, прося защиты отъ приисненія Чеченцовъ, и считающіяся въ Россійскомъ подданствѣ, но по сосѣдству съ Чеченцами и Аксаевцами всегда перепяты отъ нихъ безпокойства.

Въ землѣ Ингушей или Карабулаковъ есть соляной ключъ, изъ подъ горы выходящій, коего разсолъ шанъ силенъ, что изъ двухъ мѣръ разсола выходитъ одна мѣра соли. Сей ключъ, по сказаніямъ, впадаетъ посредствомъ другаго ручья въ Фаршамъ.

О прочихъ Кистинскихъ поколѣніяхъ или обществахъ, не входящихъ въ Чеченское оп-

---

(\*) Сіе предсказаніе о Чеченцахъ сбылось уже въ полной мѣрѣ совершеннымъ ихъ истребленіемъ и покореніемъ Россійской власши.

дѣленіе, намѣ извѣстны только нѣкопорыя именованія:

*Галгай*, при истокахъ *Щадеира*

*Галбы*, у вершинѣ *Сунжи*.

*Глигвы*, на рѣчкѣ *Глигвѣ*.

По показаніямъ, сіи три общесства живутъ у подношвы снѣговыхъ горъ, въ неприступныхъ мѣстахъ, питаются опѣ овечьихъ спады и кукурузою, которую сѣютъ на удобренныхъ каменистыхъ почвахъ. Въ селеніи *Заглаисъ*, подвѣдомственномъ *Галгаю*, находилась прежде изряднаго построенія каменная церковь.

*Глигвы*, небольшое колѣно, кажется, принадлежатъ къ горнымъ Чеченцамъ. Но если справедливо, какъ говорятъ, что рѣчка *Глигва* впадаетъ въ вершины Алазани, то сіи *Глигвы* должны находиться по ту сторону снѣжнаго хребта на полуденномъ скатѣ.

Всѣ вышепомянутыя Киспинскія колѣна, вмѣстѣ съ неизвѣстными, за исключеніемъ Чеченцовъ, собрать могутъ до 12,000 худо вооруженныхъ воиновъ. Будучи разсѣяны весьма шѣсно въ мѣстахъ гористыхъ и большею частію неудобныхъ для хлѣбопашества и скотоводства, они живутъ въ крайней бѣдности, коптоаая умножается еще тѣмъ, что

сильные народы, ихъ окружающіе, Кабардинцы, Осетинцы и единоплеменники ихъ Чеченцы, отъ коихъ они, такъ сказать, заперты въ своихъ жилищахъ, не допускаютъ ихъ промышлять грабежемъ.

---

#### IV.

### ЧЕЧЕНЦЫ или ШЕШЕНЫ.

*Чеченцы*, называемые также отъ сосѣдственныхъ народовъ *Мыгкизами*, граничатъ къ Сѣверу съ селеніями Гребенскихъ Козаковъ, отдѣляемыми Терекомъ; къ Западу съ Брагунскимъ владѣніемъ, съ Малою Кабардою, съ Ингушами и Карабулакахи; къ Полудни съ снѣжнымъ хребтомъ горъ; къ Востоку съ Андійскимъ и Аварскимъ владѣніями, входящими въ Лезгистанъ, и съ Аксаевскими Кумыками, отъ коихъ отдѣляется рѣкою Аксаемъ. Земли ихъ по Тереку, заключенныя между устьями Сунжи и Сѣверо-восточнымъ изгибомъ Аксая, верствъ на тридцать разстоянія, разширяются къ высокимъ горамъ на Полдень, имѣя крайними предѣлами на Востокъ вершины Аксая и на Западъ вершины рѣки Фаршама. Лѣвый берегъ Аксая не весь принадлежитъ Чеченцамъ; нижняя часть сей рѣки, паралельно съ Терекомъ

пекущая, находится во владѣніи Аксаевскихъ Кумыковъ. Начиная отъ среднихъ и нижнихъ частей праваго берега Сунжи, заселенныхъ Чеченскими деревнями, слѣдующія Сунжинскія рѣки протекаютъ чрезъ ихъ земли: *Фартамъ* или *Мартанъ* отдѣляетъ ихъ отъ *Карабулаковъ*; Русской *Фартамъ*, *Аргунъ* или *Быстрая*, также рѣчки: *Озерная*, *Сосновка*, *Мякишева*, *Бѣлая* и другія меньшія, находящіяся внутри Чеченскихъ владѣній. Низовье Сунжи и Аргуніи покрыто густымъ лѣсомъ, между коимъ съ изобиліемъ растетъ буквое дерево. Земли Чеченскія гористы и пресѣкаемы множествомъ горныхъ прококовъ и водороевъ, образующихъ глубокія ложбины и тѣсныя проходы, которые служатъ Чеченцамъ вмѣсто крѣпостей для охраненія отъ вѣшняго неприятеля.

Между Киспинскими нарѣчіями, Чеченской діалектъ наиболѣе различается отъ кореннаго языка; а нравы сего колѣна отличаютъ его отъ всѣхъ Кавказскихъ народовъ злобою, хищностію и свирѣпымъ безспрашіемъ въ разбояхъ, составляющихъ главное ремесло Чеченцевъ. По сей причинѣ соседство ихъ съ Россійскими границами считалось весьма безпокойнымъ, такъ что

сношеній съ ними другихъ не бываетъ, кромѣ воинскихъ, или временной и припворной ихъ поворности, которая при первомъ удобномъ случаѣ опять превращается въ необузданную наглость. Со временъ Императора Петра Великаго для усмиренія Чеченцовъ предпринимаемы были неоднократно воинскіе поиски, изъ коихъ знаиѣишіе учинены въ 1718 и 1722 Козаками войска Донскаго внутри жилищъ ихъ на Сунжѣ и Аргунѣ, равно какъ въ 1758 году регулярными войсками, и послѣ каждаго поиска Чеченцы приведены были къ присягѣ. Генералъ Маіоръ де Медемъ въ 1770 году, покоривъ Сунжинскихъ Чеченцовъ оружіемъ, принудилъ ихъ дасть аманашовъ, которые съ того времени возобновляются въ знакъ подданства, и Чеченцы сіи по шому названы мирными. Когда въ 1785 году появился у нихъ извѣстный лжепророкъ Шихъ-Мансуръ, возмущавшій Горскіе народы противъ Россіи, то посланъ былъ на Сунжу отрядъ войскъ до шрехъ тысячъ, подъ командою Полковника Шерріа, который по неосторожности, споль часто вредящей мужеству, зашелъ въ лѣсистыя дефилеи, оставя тылъ свой безъ прикрытія, отъ чего сей поискъ былъ неудаченъ, и отступленіе послѣдовало съ нарочитою потерею по числу отряда,

при чемъ большая часть Офицеровъ и самъ начальникъ остались на мѣстѣ сраженія. Таковой успѣхъ обольстилъ Чиченцевъ суевѣрнымъ въ нихъ самонадѣяніемъ, что они непобѣдимы и даже невредимы, по словамъ Шихъ-Мансура, отъ пушечныхъ ядеръ; но вскорѣ потомъ жестокаго пораженія, ими претерпѣнныя отъ Россійскихъ войскъ, умѣрили изступленіе новыхъ поборниковъ Мусульманства, доказавъ имъ наглую ложь ихъ проповѣдника, который и самъ попалъ въ плѣнъ при взятіи Ананы. Въ сихъ послѣднихъ годахъ (1807) Генералъ Булгаковъ наиболѣе причинилъ имъ урона, покоривъ при независимыя общества: Большую *Атагу*, Малую *Атагу* и *Тихи*, съ приписными къ нимъ деревнями, отъ коихъ, по приведеніи къ присягѣ, взяты аманаты. Такъ какъ Чеченцы безпрестанно переходя въ Россійскія границы, производятъ воровство и разбои, то признано за нужное отъ времени до времени наводишь на нихъ страхъ, заставляя ихъ помышлять о собственныхъ своихъ жилищахъ. (\*) Однако Чеченцы, пе-

---

(\*) Никогда они не имѣли случая помышлять о собственной своей безопасности, какъ теперь, послѣ страха, наведеннаго на нихъ Генераломъ Ермоловымъ.

респроивши плешневья свои деревни въ нѣ-  
скольکو недѣль, опяшь принимающся за то  
же ремесло, не щадя ни Христіянѣ, ни Маго-  
мешанѣ, и убивая купцовѣ и пробѣжихѣ,  
еспьли кого не могутѣ захватишь въ плѣнѣ.

Чеченцевѣ раздѣлишь можно по приличію,  
1) на *Мирныхѣ*, 2) *Независимыхѣ*, и 3) на *Гор-  
ныхѣ Чеченцевѣ* (ичары мыкчизѣ).

1. *Мирные Чеченцы*, то еспь покоренные  
оружіемѣ и дающіе аманатовѣ, живущѣ по  
правому берегу Сунжи въ 24 деревняхѣ, изб  
коихѣ главнѣйшіе, почипаемыя за сборныя  
мѣста, сущѣ:

*Новой Чечень*, большая деревня въ 40 вер-  
стахѣ отѣ устья Сунжи, при ручѣ, впа-  
дающемѣ въ правый берегѣ сей рѣки; за  
оною деревни одна другой выше на Сунжѣ  
*Гаджи-Аулѣ*, *Янгеитѣ*, *Джанти*, *Чабрило*,  
*Шабетѣ*.

Кѣ симѣ же мирнымѣ Чеченцамѣ причис-  
лишь должно шесць деревень, расположен-  
ныхѣ въ плодородныхѣ долинахѣ, распоя-  
ніемѣ отѣ праваго берега Терека въ 13, 15, 18  
и 20 верстахѣ, начиная сбдальнѣйшей: *Кашѣ-  
Гелды*, *Курги-Аулѣ*, *Наурцѣзѣ Аулѣ*, *Нцим-*



*берди, Ойсунгуръ, Истесу* (горячая вода) или горячей. Сія послѣдняя извѣсна пещицами Св. Маріи, при оной находящимися, и заключае въ себѣ болѣе 400 дворовъ. Вышепомянутыя Чеченскія деревни подъ Ташарскимъ названіемъ *Алты-Казалыкъ*, то есть, шесть деревень, выведены съ давнихъ лѣтъ Аксаевскими владѣльцами и поселены на перешниихъ мѣстахъ, входящихъ въ Аксаевское владѣніе на извѣстныхъ уговорахъ. Хотя они и доселѣ почишаемы за подвласныхъ Аксаевскимъ Князьямъ, но мало по малу Качалыки, пользуясь послабленіемъ сихъ владѣльцевъ, изъ послушанія вышли и никакихъ подашей не платяшъ.

*Мирные Чегенцы*, вообще живущіе на Сунжѣ и на Терекѣ, имѣя въ своемъ владѣніи плодороднѣйшія земли пахашныя и сѣнокосныя, при изобиліи водъ и лѣсовъ, упражняюща съ успѣхомъ въ земледѣліи и скотоводствѣ; имѣющъ виноградныя сады, сѣющъ пшеницу, ячмень, кукурузу и всякіе огородныя овощи; болѣе держащъ овецъ, нежели рогатаго скота. Избытки сихъ произведеній продающъ въ Кизлярѣ или ссужающъ оными своихъ единоплеменниковъ, которые привыкли находить шутъ свои хлѣбныя запасы; да и земли, оспающіяся въ излише-

спивѣ, отдають въ распашку непріязненнымъ Чеченцамъ, принимая ихъ въ свое общество, подѣ имянемъ мирныхъ Чеченцовъ, чѣмъ избавляють ихъ отъ явнаго голода, не рѣдко имъ угрожающаго.

2. *Независимые или непріязненные Чегенцы* живутъ, начиная отъ подошвы Черныхъ горъ на полдень, въ самыя горы до высокаго шифернаго хребта, по рѣкамъ, впадающимъ въ Аксай и въ Сунжу, наипаче по рѣкѣ Аргунѣ или Быспрой. Главныя деревни ихъ:

*Большой Чегенъ* на Аргунѣ, въ 40 верстахъ отъ соединенія сей рѣки съ Сунжею.

*Гаджи-Аулъ*, пониже на Аргунѣ, почти смѣжно съ первою. Обѣ значныя деревни, заключающія до 500 дворовъ каждая, и имѣющія въ вѣдомствѣ своемъ многія приписныя или союзныя деревни, по раздѣленію сихъ обществъ.

Отъ *Большаго Чегена* вверхъ по той же рѣкѣ слѣдуютъ одна другой выше деревни:

*Большая-Атага*, (Джонъ Ашага) и приписная къ оной *Закурова Атага*.

Часть. II.

Л

*Малая Ашага* (Шарей Ашага) и приписныя къ оной: *Гендергёной, Бенацль-Цзекъ и Мартанъ*.

Деревни Большая и Малая *Ашага* съ ихъ обществами покорились въ 1807 году.

За оными всѣ въ верхъ по Аргуну:

*Чабрило.*

*Джантти.*

*Шабетъ.*

*Гихи*, большая деревня, на рѣчкѣ *Гихи*, впадающей въ Сунжинскую рѣку *Русской Фартамъ* съ лѣвой стороны. Къ оной принадлежатъ пять деревень. Сіе общество равномерно покорилось въ 1807 году.

*Алла*, на рѣчкѣ *Гоб*, впадающей въ Сунжу.

3. Въ числѣ сихъ независимыхъ Чеченцевъ находящся отдѣленія, называемыя собственно *Горными Чеченцами (Игары Мыгкизъ)*. Извѣстнѣйшія ихъ общества суть слѣдующія:

*Нешхай, Кагүтхай, Мелей*, на Аргунѣ одна другой выше и первое выше *Шабета*.

*Нашехи*, въ самыхъ вершинахъ *Фаршам*.  
*Кулга* или *Дганши* въ высокихъ горахъ у снѣжнаго хребта, и другія крайнія на вос-

токѣ селенія Горныхъ Чеченцевъ прилегающѣ къ Лезгинскому вольному обществу *Анди*, въ 25 верстахъ отъ деревни сего имени; а на Полдень къ *Тумашъ* или *Тущинцамъ*, живущимъ на полуденномъ скамѣ высокаго хребта.

Всѣхъ деревень, принадлежащихъ Независимымъ и Горнымъ Чеченцамъ, числился до 50. Они-то славнѣйшіе въ Кавказѣ разбойники. Приходящѣ къ Россійскимъ границамъ малыми шайками отъ 5 до 20 человекъ; раздѣвшись у Терека, кладущѣ плащя и оружіе въ коженые мѣшки (пулуки), съ помощію коихъ переплывающѣ на ту сторону рѣки, и живущѣ по нѣскольку дней въ камышахъ и кустарникахъ, подстерегая неосторожныхъ путешественниковъ, или работающихъ въ поляхъ худо вооруженныхъ земледѣльцевъ. Какъ скоро захвачена добыча, перевязывающѣ плѣнника подъ пахи длинною веревкою и шашащѣ за собою чрезъ Терекъ въ плавь; буде же онъ не умѣетъ плавать, всячески ему помогаютъ и не допускающѣ упонуть, подвязывая подъ него вышепомянутые мѣшки, крѣпко плащемъ набитые вмѣсто пузырей. Пошомъ завязываютъ ему глаза и посадивъ на лошадь, возятъ назадъ и впередъ по горамъ и лѣсамъ, но не вдругъ привозятъ до назначеннаго мѣста, дабы разбѣявши

такимъ образомъ вниманіе плѣнника, оп-  
 няясь у него всѣ способы къ побѣгу. Ежели  
 плѣнникъ значущій или зажиточный чело-  
 вѣкъ, Офицеръ, купецъ, словомъ шакой, за  
 котораго они могутъ получить большой вы-  
 купъ, то приковываютъ его за шею, за но-  
 гу и за руку къ стѣнѣ, худо кормятъ, не  
 даютъ спать и попомъ чрезъ нѣсколько  
 дней приносятъ бумагу, перо и чернило, и  
 приказываютъ ему писать, куда знаетъ  
 письма, съ объявленіемъ назначенной вы-  
 купной цѣны. Письма чрезъ прѣшны руки  
 немедленно доходятъ въ Россійскія грани-  
 цы. Коль скоро они получаютъ чрезъ по-  
 средника своего обнадеживаніе, что муче-  
 никъ ихъ произведетъ сожалѣніе и есть на-  
 дежда, что будетъ выкупленъ, даютъ ему  
 нѣсколько свободы, хорошо кормятъ и спа-  
 раются о сохраненіи его здоровья. Но буде  
 плѣнникъ изъ простыхъ людей, не стою-  
 щихъ труда, чтобы ихъ мучить, то год-  
 ныхъ къ продажѣ опвозятъ въ Андрѣевскую  
 деревню, (\*) главную въ сей споронѣ ярманку,

---

(\*) Андрѣевская деревня не составляетъ нынѣ сей  
 постыдной ярманки, какъ выше было замѣчено,  
 и вообще область Чеченская получила вѣроятно  
 чрезъ построеніе крѣпостей новое образованіе,  
 кошорое однако намъ неизвѣстно.

а старыхъ и увѣчныхъ опредѣляющъ въ па-  
спухи, которые обжившись шамъ, не рѣдко  
женятся и оспающся на всегдашнее жи-  
тельство.

### Общая замѣчанія.

Таково главнѣйшее упражненіе Чеченцовъ,  
обнаруживающее звѣрской ихъ образъ жизни  
въ вышней степени. Мирные Чеченцы, не  
смыя по же дѣлашь явнымъ образомъ, помо-  
гающъ своимъ сосѣдамъ, покрывая ихъ разбой;  
и хощя съ нѣкотораго времени не могущъ  
они хвалишья удачею, по оспорожности во-  
инской спражи, наипаче со стороны Гребен-  
скихъ Козаковъ, совершенно испытанныхъ  
въ Чеченскихъ уловкахъ, однако не оспощающъ  
ощъ ремесла предковъ своихъ, какъ будшо въ-  
спощаслѣдства имъ оставленнаго. Чеченцы не  
имѣющъ своихъ Князей, коихъ они въ разныя  
времена испребили, а призываютъ тако-  
выхъ изъ сосѣдственныхъ владѣній, изъ Да-  
гестана и Лезгистана, наипаче ошъ колѣна  
Аварскаго Хана; но сіи Князья малою поль-  
зующся довѣренностію и уваженіемъ. Со  
времени проповѣдника Шихъ-Мансура Че-  
ченцы всѣ вообще приняли Магомешанской  
законь, или ушвердились въ ономъ; управ-  
ляющся они выборными Старщинами, ду-  
ховными законами и древними обычаями.

Дружба (куначество) и гостепріимство соблюдається между ними строго по Горскимъ правиламъ, и даже съ большею прошивъ прочихъ народовъ разборчивостію: гостя въ своемъ домѣ, или кунака въ дорогѣ, пока живѣ хозяинъ, не дасть въ обиду. Изъ ружья стрѣляютъ метко, имѣютъ исправное оружіе и сражаются большею частію пѣше. Въ сраженіи защищаются съ опчаянною храбростію, которую можно назвати оженоченіемъ: ибо никогда не опдаются въ пѣнѣ, хотя бы одинъ оснавался прошивъ двадцати; и буде кому случится нечаянно бытъ схвачену, така оплошность причисається семейству его въ поношеніе. Одежда ихъ походить на Черкескую, равно какъ и вооруженіе; разность только состоить въ шапкахъ, которыя въ шухляхъ гораздо ниже Черкесскихъ шапокъ. Есть еще и другія менѣ примѣшныя отличія въ образованіи лица и въ покроѣ платья, такъ, что при первомъ взглядѣ разпознашь можно Черкеса отъ Чеченца.

Въ образѣ жизни, воспитанія и внутренняго управленія Чеченцы поступаютъ какъ слѣдуетъ опчаяннымъ разбойникамъ. Но взявъ сію разбойничью республику въ политическомъ ея составѣ и въ соотношеніи съ сосѣдями, по примѣру другихъ подобныхъ

же въ Кавказѣ республикѣ, полько въ степе-  
 няхъ злодѣйствѣ отъ Чеченцовъ опличныхъ,  
 должно бы ожидать, что для собственной  
 безопасности они будутъ стараться о со-  
 храненіи съ какой либо стороны дружес-  
 венныхъ связей и добраго сосѣдства. Напро-  
 тивъ того Чеченцы опличаются отъ всѣхъ  
 Кавказскихъ народовъ сплошнымъ непредви-  
 дѣніемъ, ведущимъ ихъ къ явной гибели. Всѣ  
 сосѣди ихъ Кабардинцы, Ингуши, Аксаевцы,  
 Дагестанцы и Лезгины почитаютъ ихъ за  
 злѣйшихъ себѣ непріятелей: ибо Чеченцы  
 такъ обуяли въ злодѣйствѣ, что никого не  
 щадятъ и не помышляютъ о будущемъ. Не  
 рѣдко сами Старшины ихъ подають имъ  
 благоразумные совѣты, наклоня къ лучшей  
 жизни, и наипаче изъявляя желаніе пребы-  
 вать въ мирѣ съ Россією, но вѣпренники ихъ,  
 какъ они называютъ своихъ зачинщиковъ  
 или разбойничихъ ашамановъ, на шо не со-  
 глашаются.

Изъ всѣхъ Чеченскихъ отдѣленій со-  
 браться можетъ до 15,000 вооруженныхъ лю-  
 дей; изъ чего заключить должно, что населе-  
 ніе Чеченской области простирается до 20,000  
 дворовъ (\*).

---

(\*) Въ семъ исчисленіи должна быть важная пе-  
 ремѣна послѣ послѣднихъ военныхъ происше-  
 ствій, рѣшившихъ судьбу Чеченцевъ.



## Достопамятности въ Кистинской области.

Въ Ингушевскихъ земляхъ на воспочномъ берегу Комбулеи, разстояніемъ около сорока верстъ отъ устья сей рѣки, находится паралелепипеднаго вида камень въ 7 футовъ вышиною, называемый памятникомъ трехъ рыцарей. На одной сторонѣ высѣчены изображенія трехъ рыцарей одно на другомъ, а на оборотѣ такое же несладное очерченіе св. Георгія, попирающаго змѣю, изъ чего Г. Гильденшпетъ заключаетъ, что рыцари были Грузины, такъ какъ Грузины почитаютъ св. Георгія своимъ особеннымъ покровителемъ.

Около 130 верстъ отъ устья Сунжи, въ нѣсколькихъ верстахъ отъ сѣвернаго берега ручья *Назрана*, впадающаго въ западный берегъ сей рѣки, видѣнъ на значной и открытой вершинѣ горы надгробный памятникъ шести-угольнаго вида, имѣющій въ каждомъ боку сажень длины и около полупоры сажени вышины. Онъ выстроенъ весьма правильно по ошѣсу изъ квадратнаго плитниа со скodomъ, который покрытъ муравленою череницею. Въ одномъ боку продѣланъ узкой входъ, въ другомъ небольшое окно. Въ ономъ

лежашъ открыто на доскахъ шесть неплѣнныхъ шѣлъ, закушанныхъ въ одѣлахъ и плашьяхъ разныхъ цвѣтовъ, бѣлыхъ, красныхъ, желтыхъ, бумажныхъ и шелковыхъ, имѣя головы обнаженныя и безволосыя. Возлѣ сихъ шѣлъ лежишъ облѣзлый, но равномерно неплѣнный заецъ, о коемъ Горскіе народы баснословяшъ, что когда то охотникъ вскочилъ въ сію гробницу въ слѣдъ за собакою, гнавшеюся за зайцемъ, и въ шу же минушу всѣ окаменѣли. Собаки не видно, а только шесть шѣлъ и заецъ. Преданія о построеніи сего памятника хотя возвѣщающъ глубокую древность, темны и неопредѣлительны. Судя по образу погребенія и по одеждѣ мертвыхъ шѣлъ, въ противность Магомешанскимъ обрядомъ, въ разноцвѣтныхъ плашьяхъ лежащихъ, Гильденшпепъ наклоненъ къ предположенію, что построение гробницы сей относится можно къ XVI столѣтію, когда Черкесы исповѣдывали Христіанской законъ. Съ другой стороны нѣтъ также явныхъ знаковъ, доказывающихъ обрядъ Христіанскаго погребенія; а сохранившаяся надпись есть Арабская. Она примѣчательна своею простотою и краткостію: *Сего дня мнѣ, завтра тебѣ, сіе писалъ Али-Султанъ*: Мѣсто, гдѣ стоить сей памятникъ, нынѣ необитаемо, по естественному раздѣленію

принадлежитъ къ Малой Кабардѣ, и было заселено Кабардинцами въ началѣ прошедшаго столѣтiя, чему остались еще многіе признаки въ разсѣянныхъ тамъ гробницахъ.

О достопамятной церкви, находящейся въ Ингушевскихъ земляхъ между вершинами Сунжи и Комбуля, было уже сказано то, что извѣстно объ оной по наслышкѣ.

Полагать можно, что многолюдство всей Киспинской области простирается до 30,000 дворовъ или семей.

---

## ГЛАВА ЧЕТВЕРТАЯ.

### КУМЫНИ или КУМУХИ АКСАЕВСКИЕ.

#### Величина, предѣлы.

Владѣніе Аксаевскихъ Кумыковъ лежитъ между рѣками *Терекомъ*, *Аксаемъ*, *Койсу* и Каспійскимъ моремъ, которое опредѣляетъ сію землю отъ Востока; къ Сѣверу граничитъ съ Кизлярскимъ уѣздомъ, отъ коего отдѣляется понизовьемъ Терека; къ Западу съ Чеченцами, между коими граница рѣка Аксай; къ Югу съ Дагестаномъ и Лезгистаномъ. Нижнія части Койсы, а именно южной рукава, называемый *Курч-Койсу* (Сухой Койсу), разграничиваетъ Аксаевцовъ отъ владѣнія Шамхала Тарковского. Величайшая длина сего владѣнія простирается отъ мѣстечка *Акса* до устья сѣвернаго рукава Койсу, называемаго *Аграханомъ*, то есть, отъ Запада на Востокъ до Каспійскаго моря, и включаетъ слишкомъ 100 верстъ; въ ширину отъ Терскаго рукава, называемаго *Старай Терекъ* до *Аграхана*, имѣетъ около 60

верствъ. Включивъ же во владѣніе Аксаевское Чеченскихъ шестъ деревень, *Каткалыкъ* называемыхъ, коихъ подчиненносць весьма сомнительна, оно увеличилось 30 верстами длины, и начинаясь отъ праваго берега Сунжи до Каспійскаго моря, содержащъ будетъ около 130 верствъ.

### Рѣки, положеніе и качество земли.

Рѣки, сопредѣльныя и входящія въ Аксаевское владѣніе, сущь: *Аксай* (Бѣлая вода) въ среднихъ частяхъ своихъ только правымъ берегомъ принадлежишь къ сему владѣнію; но отъ мѣстечка *Акса* или Аксаевской деревни внизъ до спеченія съ Теркомъ оба берега сей рѣки остаются внутри сей области, равно какъ и рѣчка *Еманъ-Сы*, въ Аксай впадающая; рѣка *Казма* или *Актышъ* протекаетъ въ самой срединѣ сего владѣнія; она выходитъ изъ Лезгинскихъ горъ, и принявъ множество малыхъ рѣчекъ, теряется въ болотахъ, не доходя до Каспійскаго моря; большая рѣка *Койсу* (Овечья вода), омываетъ лѣвымъ берегомъ Аксаевскую область отъ устья своего вверхъ до того мѣста, гдѣ раздѣляется на два рукава, называемые *Аграханъ* и *Сулакъ*, опшуда же выше до деревни *Темира* оба берега сей рѣки входящъ въ

Аксаевское владѣніе, до рукава *Сухой Койсу* (Кура Койсу), получившей сіи названіе по причинѣ той, что вода въ ней временно пересыхаетъ. Таковой же рукавъ отдѣляется отъ *Акса* пониже *Аксаевской деревни* и называется *Курч-Акса*, *Сухой Акса*, который на нѣсколько мѣсяцовъ наполняется водою во время паянія снѣговъ, то есть въ лѣтніе жары, а въ прочія времена года не имѣетъ почвы печенія. Полоса земли, заключенная между правымъ берегомъ Терека и лѣвымъ берегомъ *Акса* отъ мѣстечка *Акса* супротивъ *Новогладковской* саницы до впаденія *Акса* въ *Терекъ*, входивъ нынѣ въ *Аксаевское* владѣніе, а прежде принадлежали сіи земли и еще далѣе на Западъ до самой *Сунжи* *Гребенскимъ* *Козакамъ*. Въ *Акса* и *Койкѣ* ловится пакая же рыба, какъ въ *Терекѣ*, но ловля въ *Сулакѣ* и *Аграханѣ* гораздо изобильнѣе. *Аксаевское* владѣніе лежитъ большею частію въ долинахъ, понижающихся на Сѣверо-востокъ къ морскому берегу, гдѣ онѣ превращаются въ болотистыя низины, и только малую часть захватываетъ предгорій, которыя далѣе на полдень совокупляются съ *Дагистанскими* и *Лезгистанскими* горами, общенародно извѣстныхъ подъ названіемъ *Тавлинскихъ* горъ. Долины предоставлены для пашвы скота, селенія расположе-

ны въ горахъ. Почва земли причисляется къ плодороднѣшимъ на сѣверной сторонѣ Кавказа; и климатъ здѣсь теплѣе, нежели въ прочихъ областяхъ сего же опдѣленія, чему служатъ доказательствомъ совершенное созрѣніе винограда въ садахъ, множество плодовыхъ деревъ въ лѣсахъ и съ успѣхомъ разводимое въ поляхъ сарачинское пшено. Лѣсистыя мѣста находятся при берегахъ *Койсы*, наипаче при успяхъ сей рѣки и рукавъ *Сухой Койсы*. Болотистыя низины при успяхъ рѣкъ покрыты камышемъ, между коимъ произрастаютъ жирныя кормовыя травы. Вообще пастбищныхъ мѣстъ въ семъ владѣніи весьма доспаочно, равно какъ и земель, удобныхъ къ хлѣбопашеству.

#### Происхождение, историческія извѣстія.

*Кумыки* или *Кумыхи* суть старожилые Ташары, поселившіеся въ Кавказѣ въ опдѣленные времена и подъ названіемъ *Кумыковъ* и *Казы-Кумыковъ* (\*) соспавляли сильное

---

(\*) Назы Кумыки должны быть древнѣйшіе пришельцы, пошому что они перемѣшавшись съ Лезгинами, вовсе почти оставили Ташарскій языкъ и употребляютъ Лезгинское нарѣчіе.

колѣбно, существовавшее до Тимурѣ Ленга, коему они покорились вмѣстѣ съ колѣномъ *Мамкату* въ 1405 году, какъ о томъ упоминаетъ Шерсфединъ, говоря о послѣднемъ походѣ сего завоевателя прошивъ Такшамыша. Сие обстоятельство заставляетъ думать, что Кумыки, бывшіе на непріязненной Тамурѣ-Ленгу сторонѣ, чаятельно родъ свой вели отъ Капчакскихъ колѣнъ или Золотой Орды На шѣхѣмѣстахъ, гдѣ живутъ нынѣшніе Кумыки, Пполомей полагаютъ народъ *Ками* и *Камаки*. Кумыки говорятъ Ташарскимъ языкомъ, отличнымъ отъ Нагайскаго нарѣчія; давно исповѣдаютъ Магомеланской законъ Суннинскаго раскола, и хотя отъ смѣшенія съ Горскими имѣютъ много сходства съ сими послѣдними въ нравахъ, обычаяхъ и въ одеждѣ, но по всѣмъ вышепомянутымъ причинамъ безспорно признаются за Ташаръ.

Въ Россійскихъ Архивахъ первое сношеніе съ Кумыцкими Князьями находимъ мы подъ 1614 годомъ, заключающее въ себѣ похвальную грамоту, отправленную отъ Царя Михаила Феодоровича къ Кумыцкому Князю Гирею съ братьями за оказанною ими вѣрность, а въ посланной въ слѣдующемъ году въ нимъ же грамотѣ упоминается о содер-



жаніи ихъ въ подданствѣ. Но должно думатьъ, что и прежде сего, а именно въ 1594 году, когда заложенъ былъ городъ на Койсѣ при Царѣ Ѳеодорѣ Ивановичѣ, и въ 1604 при Царѣ Борисѣ Годуновѣ, когда построены были укрѣпленія на Сунжѣ въ *Ендери* и въ околности *Тарковъ*, нѣкоторая часть *Аксаевскихъ Кумыковъ* находилась уже въ Россійскомъ подданствѣ. Въ томъ же году соединившіеся *Черкесы*, *Дагестанцы* и *Кумыки*, присовокупивъ къ многочислѣному своему измѣну, принудили храбраго Воеводу *Бупурлина* опустить за *Терекъ* и упразднить вышепомянутыя укрѣпленія. *Кумыки* однако же не опложились отъ подданства и продолжали по наружности пріязненныя съ Россією сношенія, ничего внимательнаго въ себѣ не заключающія. Въ 1722 году, во время похода Императора *Петра Великаго* въ Персію, опять дерзнули вооруженною рукою дѣйствовать противъ Россійскихъ войскъ; за что были наказаны раззореніемъ до основанія деревни *Андрѣевской*, въ которой тогда числилось до трехъ тысячъ дворовъ. Послѣ сего неудачнаго покушенія *Кумыки* живутъ смирно и въ надлежащей подчиненности.

---

## РАЗДѢЛЕНІЕ СЕЙ ОБЛАСТИ.

Герберъ раздѣляетъ владѣніе Аксаевское на земли *Аксай* и *Ставрополь*. Сія послѣдняя заключала въ себѣ часть Андрѣевского округа съ небольшимъ участкомъ Шахмальскаго владѣнія, до самыхъ устьевъ рѣки Койсы. Хотя сіе раздѣленіе вышло изъ употребленія, но земля Ставрополь, на коей построена была Императоромъ Петромъ Великимъ крѣпость Св. Креста на рукавѣ Койсы, называется Сулакъ, достойна примѣчанія тѣмъ, что само названіе означаетъ древнее поселеніе шамъ Грековъ. Учинская коса, при устьи сей же рѣки лежащая, называется и доселѣ опѣ тамошнихъ жителей *Узь*, что значитъ крестъ, равно какъ и на Греческомъ языкѣ *Ставрополь* значитъ *крестовый градъ*. Крѣпость сія, упразднена по заключеніи въ 1735 году съ Шахомъ Персидскимъ Аббасомъ III при Ганжѣ мирнаго и союзнаго прахпапа, и гарнизонъ изъ онаго переведенъ въ Кизляръ. Нынѣ Аксаевское владѣніе раздѣляется на три округа или волости по именамъ главныхъ деревень, въ коихъ имѣютъ обыкновенное прибываніе тамошніе владѣльцы: *Аксай*, *Ендери*, *Костеки*, Россіянами называемые *Аксаевская*, *Андрѣевская* и *Костюковская* дерев-

ни. Жителей сей области раздѣлишь должно на шарожилыхъ Кумыковъ или завоевателей, смѣшенныхъ, можетъ быть, съ коренными обывателями, коихъ однако же различить не можно, и на Нагайскихъ Ташаръ, находящихся въ подданствѣ у Аксаевскихъ Князей. Первые доможилбе и многочисленнѣ послѣднихъ. Нагайцы ведутъ кочевую жизнь, имѣя пропитаніе отъ овецъ стадъ, составляющихъ все ихъ богатство; отъ продажи овецъ и овечьей шерсти въ излишество остающейся они выручаютъ нѣсколько денегъ, коими уплачиваютъ налагаемыя на нихъ подати, сверхъ подати напурою платимой по два и по три барана со ста. Сии Нагайцы суть остатки ордъ Большого и Малаго Нагая, на Волгѣ обитавшихъ, кои будто по роковому опредѣленію, всегда находили гробъ свой внутри Кавказа или у подошвы онаго. Сверхъ того въ селеніяхъ живущъ промышленныя торгомъ Армяне и Грузины.

1. *Аксай* или Аксаевская деревня, коей имя сообщилось прочимъ сосѣдственнымъ Кумыкамъ, лежитъ на правомъ берегу Аксая, верстахъ въ 20 отъ Терека и въ 75 отъ Кизляра, содержишь до 500 дворовъ. Земли сей волости простираются между Терекомъ, Аксаемъ и рѣчкою *Еманъ-Су* вдоль по пече-

нію сихъ рѣкъ до Каспійскаго моря и отдѣляются отъ Андрѣвской волости рѣчкою Еманъ-Су. Сей округъ, съ приписными къ оному деревнями и кочующими Нагайцами, принадлежишь пяти Нияжескимъ единоплеменнымъ колбнамъ: Али Бековымъ, Ахмашъ Ханъ Каплановымъ, Елдаровымъ, Уцміевымъ и Арсламбековымъ; спаршій между ими владѣлецъ Хаспулатъ Арсланбековъ. Имъ же принадлежишь шесть Чеченскихъ деревень, называемыхъ *Кагкалыкъ*, вышедшія изъ послушанія, и нѣсколько Нагайскихъ Дуловъ, кочующихъ на земляхъ пустопорожныхъ. Изъ всей волости, со включеніемъ *Кагкалыкѡвъ*, собраться можешъ до 5,000 вооруженныхъ людей; но собственно въ Кумыкскихъ деревняхъ сего округа полагаеться не болѣе 1,500 человекъ, носящихъ оружіе. Упражненія и обычаи ихъ шѣ же, что у жителей Андрѣвской деревни.

2. *Ендери* или *Андрѣвская деревня* лежишь въ горахъ на рѣчкѣ *Акташъ*, которая по ниже отсюда называется *Казма*, разстояніемъ 90 верствъ отъ Кизляра и въ 18 верстахъ отъ Аксаевской деревни. Сія большая и крѣпкая своимъ мѣстоположеніемъ деревня заключаешъ въ себѣ до 1,000 дворовъ. Принадлежащій къ оной округъ простираешъ изви-

лисною полосою между рѣчками *Еманъ-су*, *Казьмою* и лѣвымъ берегомъ *Койсы* до Каспійскаго моря, и по шу сторону *Койсы* верстѣ на десяць до рукава *Сухой-Койсы*, который служишь границею между Шамхальскимъ владѣніемъ, какъ уже сказано выше. Сей округъ больше Аксаевскаго и пространствомъ и населеніемъ. Въ ономъ властвуютъ пять Княжескихъ колѣнъ: Казаналиповы, Айдемировы, Темировы, Алишевы, Мурпазали-Аджиёвы, изъ коихъ старшій называется Али-Солтанъ Касанъ-Алиповъ. Вооруженныхъ людей выходитъ со всей волости до 6,000; въ шо число одна Андрѣвская деревня, съ приписными къ ней усадьбами, поставивъ можеть до прехъ тысячъ челоувѣкъ. Подвластные имъ Нагайцы кочуютъ по равнинамъ между рѣчками *Еманъ-Су* и *Казьмою*. Деревни *Казіуртъ* и *Темирова* на *Койсѣ* принадлежатъ къ Андрѣвскому округу. Первое пограничное отъ онаго владѣніе къ Лезгинскимъ горамъ есть вольное общество *Тильбакъ* и деревня сего имени, лежащая на *Койсѣ*, выше Темировой деревни.

О наименованіи Андрѣвской деревни Г. Болшинъ помѣстилъ слѣдующее извѣстіе, говоря о поселеніи Гребенскихъ Козаковъ, которые ославшись отъ разогнанныхъ Ермако-

выхъ скопищъ съ Апшаманомъ своимъ Андреемъ, ушли на Каспійское море и производили шамъ разбои. Наконецъ сей Андрей съ шрема шами Козаковъ нашедъ опустѣвшій древній городокъ, нарочито еще крѣпкій, въ немъ за сѣлъ и укрѣпился, назвавъ его по имени своему Андреева деревня. Кумыки и Тавлинцы не могли никакъ ихъ ошшуда выгнать; но по Указу Царя Ивана Васильевича Грознаго, въ 1569 году, переведены они на Терекъ, гдѣ и до нынѣ живутъ.

Андрѣевская деревня по мѣсположенію своему, будучи какъ сказать, ворошами между горами и долинами, содѣлалась сборнымъ мѣспомъ и главною въ сей сторонѣ ярманкою, для шорга плѣнниками, высылаемыми изъ Дагестана и Лезгистана. (\*)

Поелику правительство не могло запрешить сей шоргъ дѣйствительнымъ образомъ, шо признано за нужное сдѣлать въ пользу плѣнныхъ Христіанъ инокшорья послановленія. Андрѣевскіе жштели, перекушая плѣнниковъ у Чеченцовъ и Лезгинцевъ, продають

---

(\*) Выше замѣчено, что сей ярманки шамъ болѣе не существуетъ, послѣ совершеннаго покоренія Чеченцовъ.

ихъ Кизлярскимъ жипелямъ на мѣстѣ, или привозящъ ихъ для продажи въ Кизляръ на слѣдующемъ основаніи, которому подлежащъ выкупъ всякихъ плѣнныхъ, иновѣрцовъ или Хрисціанъ, лишь бы они не были Россійскіе подданные. Кизлярскій жипель, выкупившій плѣннаго, записавъ въ городской полиціи имя свое вмѣстѣ съ именемъ плѣнника, объявляетъ число денегъ, сколько за него заплачено. Съ того времени начинаютъ зачислять каждый годъ, кромѣ пищи и одежды, слѣдующей отъ хозяина, по 24 рубли изъ употребленнаго на выкупъ кашичала въ видѣ платы плѣннику за труды, и сіе продолжаютъ до тѣхъ поръ, пока всѣ деньги, заплаченные хозяиномъ, не будутъ заработаны плѣнникомъ. Тогда плѣнникъ освобождается и можетъ избрать приличный себѣ родъ жизни, на основаніи переселяющихся въ Россію иностранцевъ. На примѣръ еслѣи бы выкупныхъ денегъ заплачено было 240 р. то плѣнникъ получаетъ свободу ровно чрезъ десять лѣтъ.

Грузины, Армяне, Мингрельцы, составляютъ большее число сихъ плѣнниковъ, однако бывающъ между ими Магомешане и Горскіе жипели, захватываемые по случаю междоусобныхъ распрей въ бараншу, (represailles) или продаваемые своими родителями отъ

бѣдности. Поелику выкупная цѣна за простыхъ плѣнниковъ не велика и заключаешся между 150 и 200 рублями, то чрезъ шесть или семь лѣтъ обыкновенно плѣнники получаютъ свободу. Такимъ промысломъ Андрѣвцы получаютъ значную прибыль. Не мѣнѣе выгоденъ сей торгъ и для Кизлярскихъ жипелей, которые посредствомъ онаго доставляютъ за весьма дешевую цѣну рабовниковъ для обрабошыванія виноградныхъ садовъ своихъ.

Часть же плѣнныхъ обоого пола самыхъ лучшихъ, то есть стройныхъ и красивыхъ, Андрѣвцы продаютъ Магомешанскимъ купцамъ, прїѣзжающимъ изъ Константинополя и изъ Анапы, а иногда и сами скрышно опъ Россійскаго правительсва доставляютъ ихъ въ сіи города, и тамъ збываютъ ихъ за великія деньги. Уже было упомянуто подъ спашьею *Абхазы*, что со времени учрежденія военной дороги въ Тагаурскомъ ущельѣ, и послѣ покоренія Джарской республики, сообщеніе съ Анапою, ежели не пресѣчено, то сдѣлалось весьма затруднительнымъ, въ слѣдствіе чего торговля плѣнными въ Турецкихъ пристаняхъ по Черному морю лежащихъ, примѣрно уменьшается. Напрошивъ того шѣ же самыя причины должен-



ствующѣ умножишь продажу плѣнныхъ въ Кизлярѣ, доколѣ не прищущѣ надежныхъ способовъ прекрашнть промышленность, въ существованіи которой должно искашь причины главнѣйшихъ пороковъ, свойственныхъ Горскимъ народамъ: лѣности, звѣрства ихъ и корыстолюбія, наипаче сего послѣдняго, удовлетворяемаго безъ дальнихъ трудовъ захватомъ и продажею людей.

Однако Андрѣевскіе Кумыки, равно какъ и прочихъ округовъ жнтели, не меньшую получаютъ прибыль отъ сельскаго хозяйства и отъ продажи своихъ произведеній въ Кизлярѣ. Онѣ сѣютъ пшеницу, ячмень, просо, кукурузу, сорочинское пшено, нарочито разводящъ хлопчатую бумагу, но шелкъ выдѣлываютъ только для своего обихода. Рогатаго скота и овецъ имѣютъ въ изобиліи по причинѣ довольства въ пажитяхъ. Сверхъ того промышленяютъ перевозкою для продажи въ Кизлярѣ дровъ, строеваго лѣса, кольевъ для виноградныхъ садовъ, свѣспныхъ припасовъ. Можно сказать, что они побуждаемы къ сей дѣятельности, какъ будто невольно, плодородіемъ земли и содѣствомъ торговаго города, произведшаго весьма примѣтное дѣйствіе надъ безчувственною ихъ закоснѣлостію. И хотя Кумыки мало измѣ-

нились въ нравахъ, будучи преданы праздности и пьянству, однако живущъ доспашочно, имѣя подъ руками щедрые дары природы и способы сбывать оныя. Они уже сдѣлали первый шагъ къ гражданскому образованию.

3. *Костеки* или *деревня Костюковская* на койсѣ заключаетъ въ себѣ не болѣе 300 дворовъ и еще столько же въ приписныхъ къ ней деревняхъ. Сія небольшая волость, имѣющая границы общія съ Андрѣвскимъ округомъ, опличена подъ особенною спашьею только по причинѣ принадлежности оной другому Княжескому колѣну. Онымъ владѣющъ семь братьевъ рода *Алишевыхъ*. Старшій изъ нихъ Муртазали, прочіе Усшерханъ, Адиль, Акшолъ, Бамашъ-Мурза, Омаханъ и Хасай. Родъ Алишевыхъ имѣетъ участокъ земли въ Андрѣвской волости, да сверхъ того нѣсколько подвластныхъ имъ Нагайскихъ Ауловъ, кочующихъ по луговымъ мѣстамъ. Костюковская деревня съ принадлежностями поставитъ можетъ не болѣе 600 вооруженныхъ людей. Рѣка Койса изобилуетъ рыбою; въ оной ловятся осетры, севрюги, лососи, карпы, шерехъ и прочія, въ томъ числѣ попадаются *шамая* или Кизлярская сельдь. Не смотря на то, что устье

сей рѣки, принадлежащее Шамхалу Тапшарскому, запирается учугами отъ рыбопромышленниковъ, плавающихъ за нихъ опкупъ, Андрѣевскіе и Косцюковскіе владѣльцы равномѣрно отдають рыбныя ловли свои, по выше на сей же рѣкѣ лежація, Армянамъ и Россійскимъ промышленникамъ на опкупъ, и по временамъ получають отъ того изрядный доходъ. Рыбу, назначаемую ѣб прокъ, расплашавъ на двое, солятъ и провяливають на солѣцѣ, попомъ употребляють оную въ продажу или для собсшвеннаго продовольствія.

Близъ Косцюковской деревни находяшя шеплыя сѣрныя воды.

---

## ОБЩІЯ ЗАМѢЧАНІЯ.

Роды Кумыкскихъ Князей почишуются послѣ Кабардинскихъ за знашнѣйшихъ между Горскими народами. Изъ оныхъ прежде избираемы были *Шамхалы* отъ Персидскихъ Шаховъ и отъ Россійскихъ Царей, да и нынѣ Аксаевскіе Князья состоятъ въ родственныхъ связяхъ съ Шамхаломъ Тарковскимъ и съ Аварскимъ Ханомъ. Внутреннее управление у нихъ такое же, какъ у Кабардинцевъ. Владѣльцы безъ согласія Узденей ничего предпринять

не могутъ, и чаще случается, что первые должны приставать къ мнѣніямъ послѣднихъ. Въ общежитіи у нихъ тѣ же Горскіе обычаи въ силѣ, по есъ воровству и праздноств. Черный народъ вообще Кумыки и Нагайцы весьма склонны къ пьянству, чайтельно введенному или расширенному между ними Кизлярскими Армянами. Доходы Князей состоятъ въ продажѣ пльнниковъ, въ небольшихъ подахъ, получаемыхъ отъ осѣдлыхъ крестьянъ деньгами и сѣвспными припасами; въ пошлинахъ, платимыхъ за паству скопа, какъ подвластными имъ Нагайцами, такъ и сосѣдственными Лезгинами, которые стоняютъ свои овечьи стада на равнины въ зимніе мѣсяцы, пока горы не обнажась отъ снѣга. Всѣ при округа *Аксаевской*, *Андрѣевской* и *Костюковской* находясь въ Россійскомъ подданствѣ съ сохраненіемъ прежней расправы и безъ плашежа подашей; и хотя по Горскимъ обычаямъ и по связямъ Куначества, бывають у нихъ шайныя сношенія съ Чеченцами, коихъ разбои не спыдаются они покрывать, однако должно отдать Кумыкамъ шу справедливостъ, что они для доспуженія видовъ своихъ употребляютъ крошкіе способы, выгадывая къ оправданію своему разные предлоги; но поступаютъ съ осторожностію и никогда не выходятъ по

наружності изъ должнаго повиновенія къ поспавленному надъ ними начальству. Они уже научились сбѣснять неукротимую гордость дикой свободы въ пользу истиннаго своего благосостоянія. Особенное смолрѣніе за ними поручено главному приставу при Калмыцкомъ народѣ, коему подвѣдомственны также и мирные Чеченцы. Кумыкскіе Князья принимаются въ Россійскую службу военными чинами и за опличіе жалуются золотыми медалями. Въ прочихъ обычаяхъ и въ образѣ жизни Кумыки сходны съ Черкесами.

Съ вѣроятностію полагають можно, что населеніе всей области Аксаевскихъ Кумыковъ заключають около 8,000 дворовъ Кумыковъ доможилыхъ, и до 2,000 семей кочующихъ Нагайцевъ, за исключеніемъ шести Чеченскихъ деревень (Начкалыковъ), копорые помѣщены подъ предвидущею спашьею

---

---

## ГЛАВА ПЯТАЯ.

НАГАЙСКІЯ ПОКОЛѢНІЯ, ЖИВУЩІЯ НА СЪВЕРНОЙ  
СТОРОНѢ КАВКАЗА.

---

Изъ Маголо-Татаръ Нагайскаго поколѣнія, разсѣянныхъ по всему Кавказу, только въ сей части находятся значущія отдѣленія; въ прочихъ мѣстахъ, въ Дагестанѣ и Ширванѣ, они живутъ въ меньшихъ обществахъ. Кочующіе по лѣвому берегу Терека и далѣе по равнинамъ до Каспійскаго моря, состоятъ въ Россійскомъ подданствѣ; переселившіеся по ту сторону Терека, Малки и Кубани зависима отъ тѣхъ народовъ, на чьихъ земляхъ они имѣютъ жительство. Поелику всѣ сіи Нагайцы одинакаго происхожденія, и будучи по разнымъ обстоятельствомъ переселены въ Кавказъ, находили тамъ убѣжище вкупѣ съ порабоженіемъ, мы помѣстимъ здѣсь сокращенно историческія свѣденія, и собственнн по, что въ Архивахъ нашихъ объ нихъ извѣстно, съ присовокупленіемъ Географическихъ извѣстій о мѣстахъ, ими обитаемыхъ.

Нагайцы получили названіе свое отъ *Нага* или *Нога*, славнаго Тапарскаго Полководца, который въ 1262 году, по смерти Менгу-Хана, отдѣлившись отъ Большой Орды, нѣкоторое время власпвовалъ въ *Даште-Капгакъ*, (*Кибгакъ*) или въ Золотой ордѣ. Но по смерти Нагая, Нагайцы составили особенное отдѣленіе, которое въ разсужденіи частныхъ междоусобій своихъ съ другими Тапарскими колѣнами, спало приходиль къ ослабленію, и пѣмъ самымъ способствовало возникшей отъ порабоженія Россіи къ преодолѣнію Золотой Орды. Передъ покореніемъ Казани и Аспрахани, въ 1552 году, Нагайцы, жившіе на Волгѣ, просили Царя Ивана Васильевича Грознаго о защищеніи ихъ отъ Аспраханскаго Царя Ямгурчя, и въ слѣдъ за пѣмъ вступили въ Россійское подданство. Кажется, что большую часть Нагайцовъ, поселенныхъ въ Кавказѣ и у подошвы онаго, должно почитать за оспапки Волжской орды.

Волжскіе Нагайцы раздѣлены были на три части: *Большой Нагай*, *Малой Нагай* и *Джетьысанъ*, по еспь семьдесятопысячный. Кромѣ сихъ имѣли они особыя названія по именамъ предковъ своихъ: *Большой-Нагай* вообще, *Джетьышкеулу*, а по частямъ *Келенши*, *Хатай*, *Кибгакъ*, *Барлакъ*, *Манготъ* или

*Мангитъ* и нѣкоторыя другія; а малой Нагай раздѣлился на три рода *Каспулатъ-Улу*, *Наврүзъ-Улу*, *Солтанъ-Улу*, то есть Каспулатовы дѣти Наврузовы дѣти, и Солтановы дѣти. Поеликуже Мурзы сего Малаго Нагая происходящъ отъ нѣкоего Касая Мурзы, попому оныя вообще называются Касыевы дѣти. Изъ Малаго Нагая выходило вооруженныхъ людей до 60 тысячъ.

Изъ числа Нагайцевъ, вступившихъ въ Россійское подданство, нѣсколько тысячъ семей за междоусобною ссорой, съ Волги перешли за Уралъ (Яикъ) и кочевали немалое время у рѣки Ембы, которая на Татарскомъ и Калмыцкомъ языкахъ называется *Дземъ* или *Джемъ*, почему они и прозвали себя по имени той рѣки *Джембүйлүки*. Въ 1630 году Калмыцкой владѣлецъ Хорлюкъ Тайши, идучи съ народомъ своимъ отъ *Алакъ Ула* къ рѣкѣ Волгѣ, покорилъ сихъ Джембүлюковъ и привелъ ихъ опять на Волгу. Попомъ во время бунта Спеньки Разина (1670) и происходившей тогда между Волжскими Хошоуповскими и Зенгорскими Калмыками войны, возникли также внутреннія неурядицы, сопровождаемыя военными дѣйствіями, въ Нагайскомъ народѣ, между колѣномъ *Джетысанъ* и между большимъ и



Малымъ Нагаемъ. Вбразвязкѣ воспослѣдовало, что Джешысанской Мурза *Сіюнъ Седуловъ* съ дѣтьми своими и улусными людьми, всего въ 15<sup>ти</sup> тысячъ кибикахъ, ушелъ въ Астрахань и соединился съ буншовщиками; а Малаго Нагая Мурза *Ямгурчей* съ улусомъ своимъ спкочевалъ въ степь къ Тереку. Въ слѣдъ за тѣмъ (1671) Ямгурчей пришедъ обратно на Волгу съ сильнымъ войскомъ, умноженнымъ Горскими Черкесами и Крымцами и припомъ совокупно съ Большимъ Нагаемъ, сдѣлалъ нападеніе на станъ Джешысанской, расположенный за Царевою пропотою, и послѣ упорнаго съ обѣихъ сторонъ бою, всѣхъ Джешысанъ забралъ и увелъ въ горы за Кубань, покоривъ ихъ подъ Крымскую власть.

Въ 1672 Калмыцкій Намѣспникъ Аюка-Ханъ пришелъ съ своими войсками на Кубань и принудилъ всѣхъ Нагайцовъ возвратиться въ Россійское подданство, оставя Малый Нагай на Кочевьѣ близъ Кабарды при Терекѣ, а Большой Нагай и Джешысанъ покоривъ подвумъсячномъ сопротивленіи, увелъ по прежнему на Волгу; но въ 1696 году Большой Нагай, подъ предводительствомъ Мурзъ *Джамата* и *Агаша*, опять ушелъ съ Волги за Кубань, захвативъ съ собою малой Нагая и часть Джешысанъ и Джембуйлуковъ;

а въ 1715 Кубанскій Султанъ Бакпагирей, учинивъ сильное нападеніе на Аюки-Хана и Джембуйлуковъ, перевелъ также за Кубань.

При семъ случаѣ Лейбъ-Гвардіи Капитанъ Князь Александръ Бековичъ Черкасской, приготавливаясь къ Хивинскому походу, находился съ командою своею въ Аспраханъ; по прозьбѣ Аюки-Хана, онъ вывелъ Россійское войско изъ города собственно для защиты особы и семейства Калмыцкаго Намѣстника, но по приглашенію сего послѣдняго, не почелъ за возможное или за приличное вступитъ въ дѣло съ Черкесами. Увѣряютъ, что, въ опмщеніе за сіе равнодушіе Князя Бековича, Аюка послалъ тайно къ Хивинскому Хану съ извѣщеніемъ о приготавливающейся экспедиціи; и такимъ образомъ, буде сіе справедливо, былъ причиною гибели Князя Бековича и большой части его отряда. Въ слѣдъ за тѣмъ (1717) Аюки-Хана сынъ Чакдоржанъ ходилъ въ погоню за Нагайцами на Кубань, откуда хотя и удалось ему вывести Джембуйлука и Джешысанъ, но въ 1723 они опять ушли на Кубань, пользуясь междоусобіями Калмыковъ.

По неоднократнымъ покушеніямъ со стороны Калмыковъ и Крымцевъ къ присвоенію

Часть II. H

Нагайскихъ ордѣ, изнуренныхъ междуусобицами, Крымыцы перевели ихъ наконецъ за Перекопъ, а потомъ въ Бѣлогородскую орду на Дибирь; что случилось въ 1728 году.

Въ 1736 году, во время бывшей тогда войны съ Турками, войска Донскаго Ашаманъ Ефремовъ и Калмыцкой Намѣстникъ Дондукъ-Омбо покорили малой Нагай вооруженною рукою. Двѣ части онаго *Солтанъ Улу* и *Каспулатъ-Улу*, изъ коихъ собиралось войско болѣе 10 тысячъ человекъ, приняты по прежнему въ Россійское подданство и переведены на земли, лежащія между Терекомъ и Кумою; а претья часть, называемая *Наврүзъ-Улу*, разорена. Сии Нагайскія колѣна, по прежнимъ условіямъ, платили съ каждой семьи въ годъ по скопинѣ дани, которая оставлялась въ пользу Калмыцкаго Намѣстника. Въ 1740 году по возставшимъ въ Калмыцкомъ народѣ смятеніямъ и по жалобамъ, принесеннымъ отъ Нагайцевъ на Калмыцкихъ владѣльцовъ, Нагайцы уволены отъ платежа подати симъ послѣднимъ, равно какъ и отъ платежа пошлинъ съ лошадей, скота и другихъ поваровъ, привозимыхъ чрезъ Россійскіе города. Со всѣмъ тѣмъ они не перешагали по частямъ уходить за Кубань, и поелику о выдачѣ бѣжавшихъ Нагайцевъ,

сколько ни требовано было отъ Поршмы, не получено удовлетворенія, по признано за нужное перевести ихъ на Волгу къ Астрахани.

При самомъ началѣ войны съ Турками (въ 1769) Генералъ Графъ Панинъ обратилъ оружіе противъ Нагайскихъ ордъ, кочевавшихъ въ Бессарабіи при Днѣспрѣ, и покоривъ *Едисанское* и *Буджакское* отдѣленія, принялъ оныя въ Россійское подданство, о чемъ заключенъ съ ними актъ въ 1770 году подъ Бендерами. Въ томъ же году *Джембуй-луцкая* и *Едишкульская* орды опложились отъ Поршмы и предались подъ защиту Россіи. Съ начала назначены имъ были кочевья мѣста между Днѣспромъ и Бугомъ, потомъ, по желанію ихъ, пропущены на Кубань, гдѣ оставлены во власти Крымской, въ силу заключеннаго въ 1772 съ Крымскимъ Ханомъ Сагибъ-Гиреемъ тракташа въ городѣ Карасу; трактатомъ же, въ 1774 году при Кучувъ-Кайнарджи, заключеннымъ съ Поршою Опшоманскою, Тапарскіе народы, Крымскіе, Буджацкіе, Кубанскіе, Едисанцы, Джембуйлуки и Едишкулы, всѣ безъ извѣстія, признаны независимыми отъ всякой посторонней державы, но пребывающими подъ властію собственнаго ихъ Хана, избираемаго отъ Чингинскаго поколѣнія.

Сіе положеніе не долго оспалось въ силѣ; ибо въ слѣдующемъ по заключеніи мира году дѣйствіемъ Турецкихъ подущеній, Крымскій Ханъ Сагибъ-Гирей былъ свергнутъ, а на его мѣсто поставленъ Девлетъ-Гирей; Нагайцы же съ своей стороны избрали въ Ханы Шагинъ-Гирея, который наконецъ и Порпою признанъ былъ Ханомъ; но вскорѣ, по причинѣ возспавшихъ междоусобій, и сей послѣдній принужденъ былъ искать убѣжища въ Россіи, сложивъ съ себя Ханское званіе для спасенія своего опечества. Не оспанавливаясь на Крымскихъ дѣлахъ, какъ постороннемъ для насъ предметѣ, въ заключеніе приведенныхъ здѣсь историческихъ эпохъ о Волжскихъ Нагайцахъ, оспается упомянуть, что послѣ присовокупленія Тавриды къ Россійской Державѣ, Нагайскіе Ташары, продолжительными неуспроіспвами роззоренные и въ числѣ своемъ умаленные, часпю возвратились въ Россійское подданство и переведены въ Кавказскую Губернію на шеперешнія мѣста; иные поселены въ Тавридѣ, другіе между Бердою и Молочными водами въ Екашеринославской Губерніи; а часпъ оныхъ оспалась за Терекомъ и Кубанью малыми опдѣленіями между Горскими народами. Мы будемъ здѣсь говорить только о первыхъ и послѣднихъ, шо еспь: 1, о Нагайскихъ опдѣленіяхъ, ко-

чующихъ въ Кавказской Губерніи по сю сторону Терека и Кубани; и 2, о Нагайскихъ ко-  
лѣнахъ, живущихъ по ту сторону Терека и  
Кубани между Горскими народами.

## I.

## НАГАЙЦЫ

ПО СЮ СТОРОНУ ТЕРЕКА И КУБАНИ КОЧУЮЩЕ ВЪ  
КАВКАЗСКОЙ ГУБЕРНІИ.

1. Каранагайцы, раздѣляются на пять ко-  
лѣнъ: *Нойманъ*, *Кипзакъ*, *Аскаштамгалы*,  
*Терки* и *Едишкуль*, а всѣ вообще соспавля-  
ютъ 2747 кибитокъ; кочуютъ въ Кизляр-  
скомъ уѣздѣ противъ Казачьихъ станицъ по  
Тереку и далѣе, по степи до Каспійскаго  
моря. Они соспоятъ въ главномъ въдомствѣ  
Государственнѣйшей Коллегіи Иноспранныхъ  
дѣлъ, подъ управленіемъ особеннаго При-  
сшава, который подчиненъ мѣстному на-  
чальству; подашей никакихъ не платятъ;  
живутъ смирно и достаточнѣе; держатъ  
большія стада крупнаго и мѣлкаго скота;  
сверхъ того промышляютъ перевозкою по-  
варовъ во внутренніе Россійскіе города и  
казеннаго провіанта изъ присшаней по крѣ-  
постямъ Кавказкой линіи.

2. *Джембуйлуки и Едисанцы* въ числѣ 724 кибишкѣ, кочевье имѣютъ въ Моздокскомъ уѣздѣ около слободы Володиміровки, въ лѣтнее время при урочищѣ *Агикулакѣ*, а въ зимнее по правому берегу рѣки Кумы. Занимаются отчасти хлѣбопашествомъ, но болѣе скотоводствомъ; промышляютъ продажей скота и заработками въ ближайшихъ городахъ; подвѣдомственны Кара-Нагайскому Приспаву.

3. *Бештовскіе Нагайцы*, раздѣляются на пять колѣнъ: *Каспулатѣ*, *Кипгакѣ*, *Едисанѣ*, *Джембуйлукѣ* и *Наврцѣ*, а всѣ составляютъ 5342 кибишки; частію кочуютъ и частію живутъ домами около Бешповыхъ горъ по рѣкамъ: *Танлыкѣ*, *Джегате*, *Барсуکلѣ*, по малому и большому *Янкулю*, *Калауцѣ* и *Карамыкѣ*. Занимаются съ успѣхомъ земледѣліемъ, сѣютъ пшеницу, ячмень и овесъ и въ значномъ количествѣ продаютъ сей хлѣбъ зерномъ по городамъ. Главный же ихъ промыселъ состоитъ въ разведеніи свецъ и рогагаго скота, отъ коего получаемое масло до 200 тысячъ пудовъ, промѣниваютъ Армянамъ на разныя нужныя для нихъ издѣлія. Они живутъ смирно и въ довольствѣ, не плашя никакихъ подазей. По родственнымъ связямъ ихъ съ Закубанскими Нагайцами, иногда не безъ основанія подозреваютъ ихъ

въ соучаствованіи съ ними по воровству въ Россійскихъ границахъ, но со всѣмъ тѣмъ Бешшове Нагайцы трудолюбивы и признаваемы за полезныхъ для Кавказской губерніи поселянъ.

Естьли бы всѣ Нагайцы, живущіе въ Россійскихъ границахъ, чрезъ новыя поощренія со стороны правительства, или по общественному убѣжденію въ очевидныхъ пользахъ своихъ, получили охоту къ земледѣлію и къ осѣдой жизни, какъ иные начинаютъ уже производить въ дѣйствіе, тогда бы они могли опчасти пополнить недостающее населеніе Кавказской губерніи и по времени сдѣлались совершенными доможилами и хлѣбопашцами, на подобіе Казанскихъ Татаръ. Но они сполько же почпи, какъ Калмыки, привязаны къ кочевой жизни предковъ своихъ, будучи побуждаемы къ тому закоснѣвшимъ въ нихъ предубѣжденіемъ, превратившимся въ непреоборимую и, такъ сказать, врожденную склонность, которая однако имѣетъ корень свой въ привычкѣ къ своевольству и безначалію, по примѣру всѣхъ народовъ *Талаксобитовъ* (живущихъ на возахъ), издревле кочевую жизнь почитавшихъ за основаніе ихъ независимости. Всѣхъ Нагайцевъ, кочующихъ въ Кавказкой губерніи 8813 кибишкѣ и дворовъ.



## II.

## НАГАЙСКІЯ КОЛЪНА,

живущія между Горскими народами по ту сторону Терека, Малки и Кувани.

Сихъ Нагайцевъ должно раздѣлить на спарожилыхъ, и на поселившихся въ позднѣйшія времена, по есъ въ печеніе XVIII или въ исходѣ XVII сполѣшія въ Кавказскихъ горахъ,

Къ спарожиламъ принадлежатъ слѣдующія три колѣна:

1. *Малкары* или *Балкары*, получившіе названіе свое отъ рѣки *Малки*, живущъ выше Большой Кабарды на Полдень въ Черныхъ горахъ и на расказахъ оныхъ, по вершинамъ пѣхъ же рѣкъ, на коихъ расположены Кабардинцы, и наипаче по *Череку*, въ слѣдующихъ деревняхъ: *Улу-Малкаръ*, (большой Малкаръ), *Шаварда* или *Канта*, *Шурдакра*, *Госпарта*, *Адшалеа*, *Мухоль*, *Бисанге*, *Холамъ*. — Всѣхъ же числятся 1236 дворовъ. Старшинскій родъ у нихъ называется *Базіанъ*, по коему Грузинцы и жипелей Малкарской волости называютъ *Базіаны*. Нѣ-

которыя почитаютъ ихъ за остатковъ коренныхъ жителей Кабардинской земли, ушедшихъ отъ страха въ высокія горы, которыя однако же не защищили ихъ отъ порабощенія; ибо они состоятъ въ зависимости Князей Большой Кабарды и платятъ имъ подать. Кабардинцы неохотно позволяютъ имъ ѣздить за надобностями своими въ Россійскіе города, почему Балкары малозначущіе торговые обороты свои производятъ въ Имеретинской провинціи *Рачъ*, куда возятъ для продажи войлоки, бурки, чекмени, лисьи и куньи шкуры; а опшуда добываютъ каменную соль, полстшыя бумажныя пакани и другія бѣдѣлицы. Скотоводство ихъ состоитъ въ козахъ и овцахъ; сѣютъ ячмень, овесъ и нѣсколько пшеницы. Старшины ихъ приняли Магомешанской законъ, а прочіе Малкарцы почитаемы за Христіанъ, потому что ѣдятъ свинину. Но, по свидѣтельству преданій и оставшихся раззоренныхъ церквей, сіи Малкары, либо прежніе здѣшнихъ мѣстъ жители, дѣйствительно были Христіане.

2. *Чегемы*, *Гигви* или *Джики*, живутъ на вершинѣ рѣки *Чегема* до спеченія ея съ рѣчкою *Шауданъ*, въ числѣ 368 семей въ слѣдующихъ деревняхъ: *Улѣ-Елтѣ*, *Табенин-*

гиль, Бердебе, Мимала, Адге, Чегетъ Камъ, Арзундакъ, Булунец, Щерлиге, Устоширтъ. Увѣряють, что они сбродъ изъ Булгаръ, Грековъ, Нагайцевъ и Калмыковъ, и въ доказательство, что прежде сего они исповѣдывали Христіанской законъ, рассказываютъ о существующихъ у нихъ запустѣвшихъ церквахъ, между коими одна достойна примѣчанія. Она спойтъ при *Чегемъ* на скалѣ, въ коей продѣланъ темный излучистый ходъ, запираемый съ обѣихъ сторонъ желѣзными запорами. Въ церквѣ хранятся оспапки древнихъ книгъ. Нѣсколько листовъ изъ оныхъ выдранныхъ, копорые, какъ говоритъ Г. Палласъ, получены съ большимъ трудомъ и опасностію, принадлежали къ Евангелію, писанному на Еллино-Греческомъ языкѣ и къ другимъ церковнымъ книгамъ. Есть также въ сей землѣ священные источники, въ окрестности коихъ никто не смѣетъ рубить деревъ. Чегемы держутъ овецъ и козъ, вмѣсто лошадей употребляютъ породу лошаковъ, называемую *Кадра*, упражняются въ хлѣбопашествѣ, и по причинѣ малаго числа удобныхъ земель, обрабатываютъ оныя съ рачительностію; сѣютъ ячень и овесъ, копорые употребляютъ въ кормъ лошакамъ и для варенія извѣстнаго напитка бузы. Обыкновенный медъ ихъ весьма вкусенъ; въ помѣ

числѣ попадаешся и пьяный медѣ, о коемъ упоминаешъ Ксенофонтъ. Таковый же медѣ находится у Малкаровѣ. Чегемы равномѣрно ѣздяшъ за солью и другими жизненными потребностями въ Имеретинское торговое мѣстечко *Онисъ*, отстоящее отъ Чегемовѣ въ двухъ дняхъ конной ѣзды. Изъ горы *Каргашинъ-Тау* (Свинцовая гора), лежащей на полдень въ вершинахъ рѣки *Чегема*, жителя добывающъ свинцовую руду, изъ коей дѣлающъ пули; умѣющъ приготавливать селистру и продающъ порохъ; ешъ также у нихъ желѣзная руда, которую они плавяшъ.

За бесполезное почишаешся упоминать здѣсь о нескладномъ словопроизводеніи *Чегема*, *Джиковѣ* или *Чизовѣ* отъ *Чеховѣ*, кои будто бы могли удалиться въ Кавказскіе горы во время гоненія, претерпѣннаго братьями Моравскими въ концѣ XV столѣтія. Самъ Гилденшпешъ, приводя сію догадку, не признавалъ ее основательною, а вмѣсто того полагалъ, что Грузинское названіе *Джики* или *Чихи*, болѣе сходшвуютъ съ Цихіею Императора Константина. Совсѣмъ шѣмъ братья Гернгутеры Сарепскіе, основываясь на сей догадкѣ, посылали нарочныхъ для изслѣдованія истины, какъ мы увидимъ ниже сего подъ сташьею *Дагестана и о городѣ Кубеги*.

3. *Карагай*, *Карагаевцы*, по Грузински *Каршагети*, живутъ на сухой и возвышенной равнинѣ у Сѣверной подошвы Ельбруса около вершинъ Кубани, въ 140 верстахъ отъ Георгіевска, въ числѣ 200 семей. Границахъ къ Западу съ Урупомъ и Башилбайцами, къ Полудню съ Сванешами, къ Востоку съ Кабардинцами, къ Сѣверу съ Абазинцами *Алтыкезекъ*, или шестиродными. Имѣютъ изрядное скотоводство и небольшое хлѣбопашество по скапамъ горъ. Живутъ разсѣяно малыми усадьбами, и управляются однимъ старшиною, подъ властію Кабарды. У нихъ есть мѣлкая, но крѣпкая порода Горскихъ лошадей, извѣстная подъ именемъ *Карачаевскихъ*. Дорога къ нимъ весьма трудная и опасная; она идетъ глубокими ущельями и спремнинами въ верхъ по Кубани и по Баксану.

Когда сіи при колѣна поселились въ пеперешнихъ мѣстахъ, неизвѣстно; предполагать можно съ нѣкоторою вѣроятностію, что сіе случилось прежде 1552 года, то есть прежде покоренія Нагайской орды подъ Россійскую державу, попому что въ нашихъ лѣтописяхъ и Архивахъ именованіе *Балкаръ* или *Малкаръ* нигдѣ не встрѣчается. Еще другой поводъ побуждаетъ къ сему заключенію: что всѣ новопоселенные въ Кавказѣ

Нагайцы сохранили древнія свои названія по колѣнамъ; вмѣсто того *Малкары*, *Чегель* и *Карагаевцы* перемѣнили прежнія свои названія, принявъ наспоющія по урочищамъ, и до такой степени сблизились съ образомъ жизни своихъ сосѣдей, что языкъ только опличаетъ ихъ отъ Горскихъ коренныхъ народовъ; ибо всѣ при колѣна говорятъ Тапарскимъ языкомъ, подходящимъ къ Нагайскому нарѣчію, что долженствуетъ служить доспапочнымъ доказательствомъ однороднаго ихъ происхожденія съ Нагайцами. Оправленные въ 1650 году отъ Царя Алексѣя Михайловича къ Имеришинскому Царю Александру Послы, Никифоръ Толочановъ и Дьякъ Алексѣй Іевлевъ, ѣхали туда и обратно чрезъ Балкарскіе земли. Они называютъ тамошнихъ жипелей и жилища ихъ общимъ именемъ *Болхары*, изъ чего явствуетъ, что *Балкары* или *Малкары* въ то время существовали на пеперишнихъ мѣстахъ.

Князя Большой Кабарды почитаютъ всѣ при колѣна за древнихъ своихъ подданныхъ, чаятельно по праву завоеванія, и въ подтвержденіе сей зависимости берутъ съ нихъ по одной овцѣ съ каждой семьи ежегодно дани. *Малкары* подвѣдомственны роду Джембулаша; *Чегель* родамъ Мисосша и Ашажуки.

*Каратаевцы* подлежатъ тому изъ Кабардинскихъ владѣльцевъ, которые всѣхъ старѣе лѣтами. Всѣ три колѣна, заключающія 1800 дворовъ, несутъ Кабардинское иго съ оп-вращеніемъ, но въ разсужденіи недостапка пасъбищныхъ мѣстъ, коими пользуются въ Кабардинскихъ земляхъ, принуждены покоршвовашь.

---

Нагайцы, поселившіеся въ Кавказскихъ горахъ по ту сторону Терека и Кубани въ теченіи XVIII или въ исходъ XVII столѣтія.

4. *Мансурь*, отдѣленіе *Касай Аула*, числомъ 450 семей, живущъ на рѣкахъ большомъ Зеленчукѣ и по Урупу между Абазинцами Шеспиродными, отъ Россійской границы не далѣе 25 верстъ, такъ называемые по имени знашнѣйшаго рода Мурзъ своихъ *Мансуровыхъ*, ими управляющихъ; находятся въ связяхъ съ Абазинскими колѣнами *Ловъ* и *Дударька*, также съ *Башилбайцами*; скотоводство имѣющъ по малому Зеленчуку, ведущъ кочевую жизнь, то есть съ подвижными своими домами переходятъ съ мѣста на мѣсто. Сіи дома, называемые *Аулами* и *кибитками* составляющся изъ легкихъ деревянныхъ рѣшетокъ, прикрытыхъ бѣлыми или сѣрыми войлоками и предспавляютъ видъ

усѣченнаго цилиндра съ округлымъ верхомъ. Когда нужно переѣзжать въ другое мѣсто, кибишку разбираютъ по частямъ, или, не разобравши, буде она небольшого размѣра, спавяшъ на двухколесную повозку, называемую *Арба*, (правильнѣе *Араба*), въ которую впрягаютъ одну или двѣ пары быковъ, послѣ чего вмѣщается въ кибишку все семейство, жены и дѣти, со всемъ домашнимъ скарбомъ; а мужчины провожаютъ караванъ, иные пѣшкомъ для управленія быками, другіе же въ полномъ вооруженіи вѣдутъ по сторонамъ верхомъ для обозрѣнія мѣстъ и пріисканія хорошихъ паствѣ, или по обыкновенной оспорожности, охраняя караванъ отъ нечаяннаго нападенія. Мансуровцы славятся великими разбойниками, и шаковымъ же изъ другихъ народовъ охотно даютъ у себя убѣжище. Они состоятъ въ нѣкоторой зависимости отъ Князей Большой Кабарды Апшажукина рода; но по общепольствамъ переходятъ отъ одного покровительства къ другому.

5. *Наврұзы*, отдѣленіе Бѣлогородской орды (Акерменъ), кочуютъ по равнинѣ, лежащей на супротивѣ вѣрнопостей Кавказской и Усть-Лабинской по рѣкѣ Лабѣ, а весною и осенью пасутъ скотъ, коего имѣютъ достапно, по рѣчкѣ Чалмыкъ и около Кубани.



Большая часть оныхъ въ 1790 году перешла на правую сторону Кубани и находясь въ Россійскомъ подданствѣ. Оставшіеся на шеперешнихъ мѣстахъ составляютъ 650 семей и управляются старшимъ своимъ Мурзою Кара-Мурза *Ибашевымъ*. Наврузы подвластны частью Бесленейскимъ и частью Темиргойскимъ Князьямъ. Скоповодство и разбой въ Россійскихъ границахъ составляютъ ихъ ремесло и пропитаніе.

Сверхъ сихъ отдѣленій, сохранившихъ нѣкопорою видъ обществъ подъ собственными именами своихъ родоначальниковъ, находясь между Закубанскими Черкесами многія разбѣяныя ошрасли *Касай-Аула*, *Мангутъ*, *Кипгаковъ* и другихъ колѣнъ, смѣшавшихся съ Черкесами или имъ подвластныхъ; иные же въ видѣ дворовыхъ людей составляютъ собственность Крымскихъ Султановъ, рода Гиреевъ, происходящихъ отъ Чингисъ-Хана, кои по родственнымъ связямъ своимъ съ Черкесами оспались тамъ на всегдашнее жилище. О нѣкопорохъ Султанахъ уже было упомянуто подъ спашью о Закубанскихъ Черкесахъ; о прочихъ имѣемъ слѣдующія краткія извѣстія.

Султанъ Муратъ-Гирей, Хасъ Гиреевъ сынъ, живетъ на Лабѣ выше Наврузов-

цевъ, имѣя собственныхъ своихъ подданныхъ не болѣе 40 домовъ.

Братъ его Султанъ Девлетъ-Гирей живеть между *Абазехами*, въ Черныхъ горахъ, на рѣчкѣ *Кугинскъ*; собственныхъ подданныхъ имѣеть такое же малое число.

На рѣчкѣ *Пшекунскъ* нѣсколько деревень, называемыхъ *Шуканъ*, принадлежащъ Султану Батыръ-Гирею, коего сынъ, извѣстный Селимъ-Гирей, бывший въ Россійской службѣ Бригадиромъ, ушелъ за Кубань.

Дѣти Султана Арсланъ-Гирея, родные братья Генералъ-Маіора Султана Менгли-Гирея, живущъ между Нагайцами на большомъ Зеленчукѣ въ такомъ же бѣдномъ положеніи. Со всѣмъ шѣмъ они пользуются между Закубанскими народами опличнымъ уваженіемъ, и не рѣдко, по приглашенію ихъ, принимали начальство надъ войсками въ непріятельскихъ дѣйствіяхъ противъ Россіи. Всѣхъ Нагайцевъ, живущихъ между Черкессами, полагаютъ не болѣе 5,000 дворовъ и кибитокъ. Далѣе на Воспояхъ, по ту сторону Терека, кочуютъ въ Аксаевскомъ владѣніи Нагайскіе Ташары, о коихъ выше сказано.

Часть II.

О

Всѣхъ вообще Нагайцевъ, кочующихъ и живущихъ домами по сю сторону и по ту сторону Терека, Малки и Кубани, числится около 18,000 кибишюкъ и дворовъ. Есиль ли причислишь къ нимъ Нагайцевъ, живущихъ на Молочныхъ водахъ, и еще нѣсколь-ко отдѣлений, кочующихъ въ Бессараби: то вообще останки сего сильнаго Монгольскаго колѣна едва ли чемъ болѣе 30 пысячь семей.

Плоское образованіе лица Нагайцевъ выразишельнѣе обнаруживаеишь происхождение ихъ отъ Монгольскаго корня, нежели у прочихъ Ташаръ, переселившихся въ чужія земли. Кажется, что къ поддержанію сего первобытнаго облика въ цѣлости наипаче способствовало жишельство и смѣшеніе ихъ съ Калмыками, какъ между шѣмъ на лицахъ Крымскихъ Ташаръ черны Монгольской породы мало по малу сгладились отъ смѣшенія ихъ съ Черкесами, Молдаванами, Россіянами и Поляками; точно такъ какъ Турки Ошпоманскаго колѣна исправили свой окладъ лица посредствомъ Греческой и Черкеской крови.

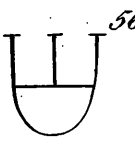

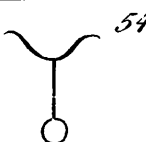

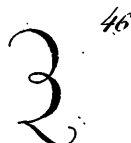
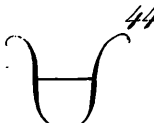

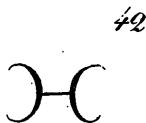
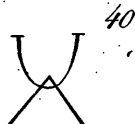
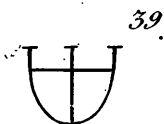
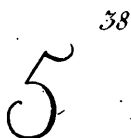
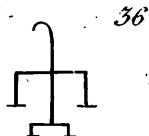
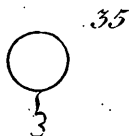
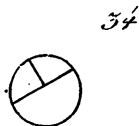
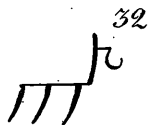
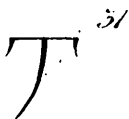
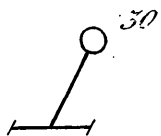
О нравахъ и обычаяхъ Нагайцевъ и другихъ Ташарскихъ колѣнъ, внутри Россіи обитающихъ, довольно извѣстно изъ опи-

санія господь Академиковь, путешествовавшихъ по Россіи. Но относительно къ Татарамъ Кавказскимъ все сіе подвержено великимъ измѣненіямъ, какъ уже было замѣчено, попому что они приняли или поспешенно принимаютъ нравы и обычаи Горскихъ народовъ, въ противность мнѣнію тѣхъ, кои можетъ бытъ предполагаютъ, что Татары господствуютъ еще въ Кавказѣ; изъ чего вышло, что многіе несвойственно именуютъ: *Лезгинскіе Татары*, *Черкескіе Татары*, такъ точно, какъ бы *Кумыкскіе Татары*, *Кубанскіе Татары*, хотя между тѣми и другими великая разность: ибо первые собственно *Лезгины*, *Черкессы*, а послѣдніе дѣйствительно Татары. Да и въ то время, когда владычествовали Татары въ сей странѣ, они довольствовались временною и наружною покорностію отъ побѣжденныхъ народовъ, не домогаясь до подчиненности, Горцамъ несвойственной. Правда, Татары оставили въ Кавказѣ неизгладимую память своего господствованія въ языкѣ, который и до нынѣ въ общемъ употребленіи у всѣхъ почти Кавказскихъ жителей, за исключеніемъ коренныхъ диалектовъ, на коихъ они говорятъ между собою. Не менѣе справедливо и то, что въ сіи диалекты вкралось множество Татарскихъ

словъ. Но съ покореніемъ Тавриды, не только пресѣклось послѣднее владычество Татаръ на Кубанѣ, но и сами они повсюду подпали порабощенію. Даже изъ старожилыхъ Татаръ одни Кумыки составляютъ въ Кавказѣ независимыя области, управляемыя собственными своими владѣльцами. *Казы-Кумыки*, буде они и Татарскаго происхожденія, до такой степени перемѣнили языкъ, нравы и обычаи, что нынѣ причисляются къ Лезгинамъ. Прочіе всѣ подвластны иноплеменнымъ владѣльцамъ, какъ мы видѣли и еще увидимъ подъ шапьями *Дагестанъ*, *Ширванъ* и *Грузія*.

---









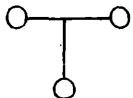











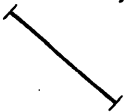

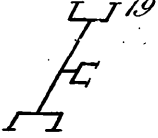

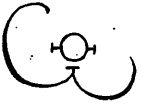
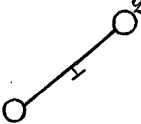
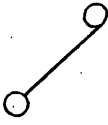
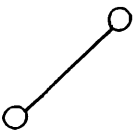




Изясненіе знаковъ шаврами называемыхъ,  
коими клеймятся конные заводы Горскихъ  
лошадей въ Кавказѣ.


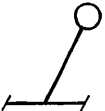

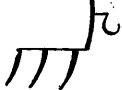



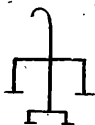

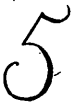


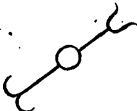

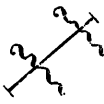















№	
1.	Шалохъ, на правой ляжкѣ.
2.	Трамъ-Абазинской.
3.	Мисоспъ-Черкеской.
4.	Арслангиръ-Черкеской.
5.	Джаншемиръ Абазинской.
6.	Джембулатъ.
7.	Марханъ.
8.	Маргүшъ.
9.	Чеполовъ. Отъ Персид- скихъ жеребцовъ.
10.	Бекъ Ханъ.
11.	Ловъ-Абазинск. на правой ляжкѣ.
12.	Дударука Абаз. на лѣвой ляжкѣ.
13.	Тамби.
14.	Курланъ.
15.	Бора.
16.	Есенай.
17.	Куралай.
18.	Казанишъ-Кумыкской.
19.	Куденетъ.
20.	Арсланчикъ.
21.	Машъ.
22.	Анзоръ.
23.	Афонбишъ.
24.	Захошъ.
25.	Каранукъ.
26.	Бибертъ Абазинской
27.	Анди Лезгинской.
28.	Бабукъ Абазинской.
29.	Габашу.



# ТАВРЫ

*Къ описанію Конскихъ Завоуовъ.*

1 	2 	3 	4 
5 	6 	7 	8 
9 	10 	11 	12 
13 	14 	15 	16 
17 	18 	19 	20 
21 	22 	23 	24 
25 	26 	27 	28 

 29	 30	 31	 32
 33	 34	 35	 36
 37	 38	 39	 40
 41	 42	 43	 44
 45	 46	 47	 48
 49	 50	 51	 52
 53	 54	 55	 56
 57	 58		

No

- |     |                  |                      |
|-----|------------------|----------------------|
| 30. | Зунпа.           |                      |
| 31. | Тишв.            |                      |
| 32. | Жанхотв          | Тархановв Черкеской. |
| 33. | Секо.            |                      |
| 34. | Хапазукв         | -Черкеской.          |
| 35. | Кошв.            |                      |
| 36. | Мартаза.         |                      |
| 37. | Шонебапа         | Черкеской.           |
| 38. | Языгв.           |                      |
| 39. | Мудонв.          |                      |
| 40. | Хочь-Абазинской. |                      |
| 41. | Хопдалв.         |                      |
| 42. | Асшемирв.        | } Черкескіе.         |
| 43. | Келеметв.        |                      |
| 44. | Хашукай.         |                      |
| 45. | Шомаху.          |                      |
| 46. | Делель.          |                      |
| 47. | Эшв-Хотв.        |                      |
| 48. | Эшишв.           |                      |
| 49. | Ярыкв.           |                      |
| 50. | Гендирв.         |                      |
| 51. | Кандрукв.        |                      |
| 52. | Кучукв.          |                      |
| 53. | Трамв            | Закубанской.         |
| 54. | Шабазв           | Гирей-Черкеской.     |
| 55. | Лучшій           | Абазинской заводв.   |
| 56. | Чихенв.          |                      |
| 57. | Тавро всвхв      | Горскихв кобылв.     |
| 58. | Касай-           | Черкеской.           |

Прозванія означаютъ большею частію имена владѣльцовъ и узденей, коимъ принадлежатъ заводы, иногда же мѣсто-пробываніе, какъ на примѣрв *Анди-Шомаху*.

## ОТДѢЛЕНІЕ III.

### ВОСТОЧНАЯ СТОРОНА КАВКАЗА.

#### ГЛАВА ПЕРВАЯ.

#### ОБЩЕЕ ОБОЗРѢНІЕ СЕЙ ЧАСТИ.

Пределы, величина, главные раздѣленія, качество земли, климатъ, произведенія трехъ царствъ природы, описаніе растъній, произведенія сельскаго хозяйства.

Послѣдую Гмелину, и преимущественно описанію Г. Маршалъ-Биберштеина.

#### § I.

Пределы, величина, главные раздѣленія.

Восточная сторона Кавказа простирается по западному берегу Каспійскаго моря отъ устья Терека до устьевъ Куръ и лежитъ неспуно между  $39^{\circ}$  и  $44^{\circ}$  сѣверной широты. Часть берега, лежащаго между Терекомъ и Койсу, т. е. земля Оксаевскихъ Кумыковъ, описана уже подъ предвѣдущею спашьею сѣверной стороны Кавказа. Слѣдовательно восточная сторона Кавказа заключаешъ въ

себѣ полосу, идущую отъ устьевъ рѣки Койсу до устьевъ Куры. Сіе извѣстіе не относитя однако же до физическаго обозрѣнія, здѣсь помѣщеннаго, которое обвѣмлетъ восточную сторону Кавказа во всемъ пространствѣ, отъ Куры до Терска.

### П р е д ъ л о ж е н і е .

Восточная сторона Кавказа граничитъ къ сѣверу съ нижними частями рѣки Койсу, отдѣляющей Дагестанъ отъ владѣнія Аксаевскихъ Кумыковъ; къ западу съ Лезгистаномъ, неопредѣленною чертою, идущею по высочайшему хребту горъ, и съ нижними частями *Алазана*; къ полудни начиная отъ *Самухи* до *Сальна*, Кура отдѣляетъ оную отъ владѣнія: Елизаветпольскаго, Карабагскаго, Моганской степи и Гальшинской провинціи; къ востоку имѣетъ предѣломъ Каспійское море отъ устьевъ Койсу до устьевъ Куры.

### В е л и ч и н а .

Величайшая длина сей части, отъ южнаго рукава Койсу, извѣстнаго подъ именемъ Сулака, слѣдую по берегу Каспійскаго моря до устья Куры, содержитъ около 500 верствъ. Ширина различна и имѣетъ отъ 50 до 240

верстѣ. Полагаютъ, что Дагестанъ и Ширванъ содержатъ въ себѣ около 40,000 квадратныхъ верстѣ.

### Г л а в н ы я   р а з д ѣ л е н я .

Дагестанъ и Ширванъ, составляютъ два главные раздѣленія восточной стороны Кавказа.

---

### § II.

#### К а ч е с т в о   з е м л и ,   к л и м а т ѣ ,   п р о и з в е д е н я т р е х ѣ   ц а р с т в ѣ   п р и р о д ы .

Зная, что страна сія лежитъ почти между 39 и 44 градусами сѣверной широты, можно было бы предположить въ ней весьма пріятный климатъ, и невыгоды болѣе отъ великихъ лѣтнихъ жаровъ, нежели отъ ужасной зимней стужи. Однакожъ она не столь жарка, какъ другія Европейскія провинціи, подъ одинаковымъ градусомъ широты лежащая, что приписать должно сосѣдству моря и Кавказскимъ горамъ. Отъ сего положенія зависитъ и непостоянность погоды, отличительная черта сего климата. Наибольшая часть Тавриды, на сѣверѣ высокихъ горъ по подобной причинѣ подвержена тѣмъ же дѣйствіямъ; а отсюда и происходятъ отноше-

нія, найденныя между прозябеніями спраны, здѣсь описываемой и упомянушаго полуострова.

Весна появляется здѣсь въ исходѣ Марша и въ началѣ Апрѣля. Въ концѣ послѣдняго жары бывающѣ весьма чувствительны; они выснаивающѣ Май, Іюнь и Іюль, до самой же высокой степени достигаютѣ въ теченіи каникулѣ, и продолжающѣ до конца Августа. Впрочемъ вообще говоря, кажешся, что жары сіи не превосходятѣ бывающихѣ въ полуденныхѣ провинціяхѣ Германіи, исключая развѣ только свойственныя сухой спранѣ, проспирающейся по длинѣ моря около Баку и въ равнинѣ при берегахѣ Куры. Въ долинахѣ Ширвана и Дагестана жары сравнишь можно съ Аспраханскими, Кизлярскими и съ Молдавскими, съ нѣмѣ замѣчаніемъ, что подымаясь въ горы и жары поспепенно уменьшающѣся. Каждый день жары умбряющѣся вбшрами морскими или нагорными, по близости горѣ, рѣдко далѣе 50 верствѣ отъ морскихѣ береговѣ отстоящихѣ. По сей причинѣ ночи бывающѣ холодны, и наипаче лѣшомѣ, въ продолженіи коего отъ времени до времени перепадающѣ дожди, по крайней мѣрѣ въ гористой части и въ окрестности оной. Напрошивѣ шого громы случаютѣся шамѣ очень рѣдко; неизвѣстно отъ чего сіе

происходитъ; можетъ быть отъ того, что электрическіе удары обыкновенно совершаются на самыхъ высочайшихъ почкахъ горъ, такъ, что электрическая матерія прежде, нежели облака достигнутъ мѣсяцъ, мѣне возвышенныхъ, приходитъ уже въ равновѣсіе. Около осенняго равноденствія время бываетъ весьма непостоянное; тогда поднимаются ураганы или порывистые вѣтры съ вихремъ, приносимые отъ моря и съ горъ. Однакожъ по временамъ бывающъ иногда дни ясные и теплые. При концѣ Сентября, даже до половины Ноября безпокоящъ частые и не рѣдко продолжительные дожди. Въ сіе время высокія горы покрываются снѣгомъ. Въ половинѣ Ноября и въ Декабрѣ ночью бывающъ заморозы. Случающъ такіе годы, что въ Генварѣ мѣсяцѣ бываетъ весьма легкая погода и часто до такой степени, что начинающъ показываться весенніе цвѣты и на деревьяхъ развиваются почки. Но поелику страна сія не совершенно защищена отъ сѣверныхъ вѣтровъ, то сіи усилія возраждающейся природы въ Февралѣ тотчасъ разрушаются морозами, которые обыкновенно бывающъ сильнѣе Декабрскихъ и сопровождающъ иногда снѣгомъ, лежащимъ однакожъ не болѣе двухъ дней въ долинахъ. Мартъ приноситъ съ собою переменны, про-



должающіяся только до Апрѣля, въ печеніи коего весна совершенно открывається. Наконецъ должно согласиться, что по причинѣ различныхъ положеній и физическихъ качествъ часпей, страну сію составляющихъ, сообразно съ тѣмъ переменъ погодъ и годовыхъ временъ должны быть отличны отъ сего общаго начертанія. Приближаясь болѣе къ вершинамъ высокихъ горъ, находишь умѣренный воздухъ, лѣтомъ дожди и росы, а зимою снѣги въ великомъ количествѣ; напротивъ того спускаясь на горы меньшей высоты и на равнины, встрѣчающіяся въ вышней степени какъ жаръ, такъ и засуха.

Воздухъ сей поморской страны несовершенно благопріятствуетъ здоровью, и чтобы предохранить себя отъ внезапныхъ переменъ здѣшней температуры и сырости осенней, надобно подражать природнымъ жителямъ, которые и среди самаго лѣта не скидаютъ своихъ епанчей, сваленныхъ изъ длинной шерсти въ видѣ толстаго войлока, косматыхъ снаружи и окрашенныхъ черною краскою, находящихся въ употребленіи какъ во всемъ Кавказѣ, такъ равно между Козаками и Крымскими Татарами; они извѣсны подъ именемъ *бурокъ*.

Есть даже такія нездоровыя мѣста, гдѣ всѣ предосторожности отъ вреднаго воздуха пособить не могутъ; въ числу сихъ послѣднихъ принадлежатъ окрестность Куры, гдѣ иловатыя низины, покрытыя проспникомъ и подверженныя ежегоднымъ наводненіямъ, заражаютъ воздухъ во время лѣтнихъ жаровъ, которые въ сихъ мѣстахъ гораздо сильнѣе, нежели во всѣхъ другихъ частяхъ восточной стороны Кавказа. Въ окрестностяхъ Баку всѣ почти безъ исключенія прѣвзающіе, сколь бы ни малое время они тамъ жили, бывають подвержены на-кожнымъ болѣзнямъ. Вѣроятно, что болѣзни сіи причиняются лепучими часпцами сѣры и нефши, коими въ изобиліи напишана земля около сего мѣста, и слѣдственно дѣйствіе ихъ должно быть вообще болѣе полезнымъ, нежели вреднымъ.

---

## ПРОИЗВЕДЕНІЯ ИЗЪ ТРЕХЪ ЦАРСТВЪ ПРИРОДЫ.

### ЦАРСТВО ИСКОПАЕМОЕ.

Цѣпь горъ, лежащихъ между Терекѡмъ и Курюю, выходящъ изъ высокаго хребта, къ Черному морю примыкающаго, который должно почтывать какъ бы ядромъ или спержемъ величайшей массы Кавказскихъ горъ. Можно полагать 500 верстъ распоянія между возвышеннѣйшею почкою сихъ Альповъ, по естъ горою *Елбрусѡмъ* и западнымъ началомъ цѣпи, здѣсь разсматриваемой.

Для доставленія систематической орографіи надлежало бы непременно узнать мѣсто ея происхожденія; но ни одинъ Минералогъ не могъ еще достигнуть до хребта цѣпи сей, почтываемаго за непроходимой, мѣнѣе по физическимъ неудобствамъ, нежели по причинѣ препяшствій, пропивополагаемыхъ дикостию Горскихъ народовъ всѣмъ Европейскимъ путешественникамъ.

Всѣ горы сей полосы, которыя только могли бытъ разсмотрѣны Г. Вибершпейномъ,

непринадлежатъ ни къ числу первозданныхъ, ни къ числу втораго образованія горъ. Онѣ состоятъ изъ паралельныхъ пластовъ, весьма мало уклонившихся въ продолженіе перевороговъ земнаго шара, хотя цѣпь сія по видимому претерпѣла уже великія перемѣны со времени существованія своего. Можно предположить, что и самой хребетъ сей цѣпи, котораго разсмотрѣть было невозможно, находилъ въ пѣхъ же самыхъ обстоятельствовахъ: ибо хотя во многихъ мѣстахъ заходили въ горы на 25 или на 30 верствъ, не могли однакожъ примѣтить никакихъ слѣдовъ въ разсужденіи сосѣдства первозданныхъ горъ, даже между каменными обломками, лежащими въ руслѣ рѣкъ съ высоты сихъ горъ низпадающихъ. Отдаленность цѣпи сей отъ центра Кавказа, близкое расположеніе ея отъ Каспійскаго моря и обширныя глинистыя и иловатыя равнины, простирающіяся къ Сѣверу, служатъ нѣкоторымъ образомъ для изясненія позднѣйшаго ихъ происхожденія. Не попадаются тамъ ни гранита, ни гнейса, ни роговаго камня, сланца, ниже какого либо вулканическаго произведенія.

Горы, находящіяся вблизи моря, образованы изъ толстыхъ почти горизонтальныхъ пластовъ известковаго камня, плотно

перемѣшаннаго съ маленькими раковинами, большею частію изъ роду пеклинитовѣ. Поелику вещества, служащаго къ соединенію частей сего камня, едва только нѣкоторые слѣды примѣшались можно, онѣ сего происходивъ, что онѣ кажется ноздреватымъ; однакожъ онѣ имѣетъ довольно твердоспи, и изъ всѣхъ здѣшнихъ камней признанъ наимѣстѣйшимъ къ построенію прочныхъ зданій. Стѣны Дербента служивъ убѣдительнонѣйшимъ пому доказательствомъ, ибо онѣ построены единственно изъ вышепомянутаго камня. Между Рубасомъ и *Амтаемъ*, гдѣ равнина отдѣляетъ отъ моря горы, связь известковыхъ горъ прерывается; потомъ опять усматривается при полуостровѣ *Абшеронѣ*, отсюда продолжается уже безпрерывно по берегамъ моря, и сливается съ равниною при Курѣ.

Во многихъ мѣстахъ примѣчается обнаженной известковой камень, и часно огромными кабанамъ по оплогостямъ и носогорамъ разбѣянный. Многія возвышенія, съ моремъ сосѣдственныя, по дорогѣ, ведущей отъ *Баку* къ *Сальяну*, во всемъ отношеніи весьма достопримѣчательны; онѣ такъ усѣяны каменными обломками, что ихъ издали почишаютъ за огромныя развалины, яко бы возвышаю-

щіяся амфиштеапроми опш горной подошвы, даже довершины ея.

Позади известковых горъ возвышаются глинистыя горы, соспавляющія несравненно большую часть горъ, въ странѣ сей находящихся. Слои сихъ горъ обыкновенно имѣють свое направление отъ Запада къ Востоку, уклоняясь нѣсколько къ Сѣверу и Югу. Онѣ непрерывно склоняются къ горизонту, съ коимъ часто составляютъ уголъ болѣе 50 градусовъ, и вершиною обращаются къ Сѣверу.

Глинистая и глинисто-мергелевая горы узнаются по крупнымъ скапамъ и узкимъ удольямъ, произведеннымъ ручьями, которые въ землѣ мягкой и жирной удобно размываютъ шѣсную и глубокою желобину.

Слои обыкновенно раздѣлены на листки, подобно глинистому сланцу. Онѣ до безконечности различествуютъ въ разсужденіи своей твердости, зернистости цвѣта и относительной тяжести. Иногда находятъ въ нихъ слѣды органическихъ шѣлъ, особливо въ смѣжныхъ съ известковыми горами.

Красный и желтоватый съ разными опшѣнками цвѣтовъ слоевъ показывается при-

мѣсь желѣза, которое въ рѣдкихъ изъ нихъ не находится. Иные переходящъ въ бурой, а иногда и въ черной цвѣтѣ. Сей послѣдній часто происходишъ отъ содержащейся въ нихъ горной смолы, а особливо въ горахъ, лежащихъ за большою цѣпью. Между жирными землями сего края много настоящихъ желѣзныхъ охрѣ попадаешся, но онѣ, будучи убоги содержаніемъ желѣза, не заслуживаютъ никакого вниманія. Въ разныхъ глинисто-мергелевыхъ слояхъ примѣчается также изъ свѣтлозеленой цвѣтѣ; въ большей части сихъ слоевъ показываются шпатовая полоса, кои такое же имѣютъ направленіе. Онѣ несовершенно листоваты и несравненно превосходятъ своею швердоспїю и сравнительною тяжеспїю обыкновенные слои. Часто многіе изъ нихъ бывающъ проникнуны нѣкоторымъ постороннимъ веществомъ, которое сообщаетъ имъ фіолетовой или черной цвѣтѣ. Предварительные опыты, учиненные надъ симъ ископаемымъ, по видимому доказываютъ, что исключая малое количество желѣза и горной смолы, оно состоитъ только изъ глинистой и известковой земли, насыщенной углекислою (*acide carbonique*). Хотя глины рѣдко находятся безъ большей или меньшей примѣси известковой земли; однакожъ попадающъ нѣко-

порыя чистыя, нѣжныя и способныя для дѣланія фаянса и доброшней глиняной посуды. Попадаются тамъ равнымъ образомъ и суковалыя глины. Въ слояхъ жирной глины и мергеля вмѣшаны также и другія земли, гораздо пвердѣйшія, но начала ихъ почти тѣ же самыя. Изъ нихъ добываютъ камни, годные для спроенія. Старой городъ Шамаха почти единственно изъ нихъ спроенъ. Славная гора *Бишбармакъ* почти такого же свойства, и развѣ известковой земли содержитъ въ себѣ большее количество. Въ ней примѣчается также примѣсь желѣзной охры, которая сообщаетъ ей желтой цвѣтъ; кремень и селенитъ попадаетъ кое гдѣ, но марказитовъ не столько, сколько по свойству сихъ горъ ожидать бы должно.

Слово *Бишбармакъ* на Персидскомъ языкѣ значитъ пять пальцевъ; и всѣ путешественники согласны въ томъ, что видъ ея имѣетъ сходство съ человеческою рукою. По сему обстоятельству, такъ какъ и потому, что она съ моря очень далеко видна, почитается славною горою. Гора сія чрезвычайно крута и высока. Вершина ея состоитъ изъ двухъ весьма огромныхъ и безобразныхъ камней, изъ коихъ одинъ болѣе возвышенной оспрь и узокъ, а другой, который его по ниже,



широкъ и къ концу шупъ. На полуденной сторонѣ самой высочайшей и острой вершины находятся еще другіе меньшіе и отчасти развалившіеся камни; равнымъ образомъ другіе разсѣяны отъ половины горы до самой ея вершины. У сихъ обоихъ камней, то есть у высокаго, оспраго, и другаго прошивъ его лежащаго шупаго, съ Сѣверо-западной стороны вершины сверху вызубрены, что самое и могло служить поводомъ къ тому, чтобы уподобить ихъ человѣческой рукѣ; однакожь вызубринъ болѣе пяпи, а по сему и имя *Бишбармакъ* дано горѣ сей несправедливо, какъ замѣчаетъ Гмелинъ.

Самыя высочайшія горы, особливо находящіяся между *Рубасомъ* и *Атагаемъ*, состоятъ большею частію изъ весьма мелкозернистаго пещанаго камня. Сей камень вскипаетъ съ кислотами, но главная составная его часть есть глина; отъ чего и происходитъ то, что ручьи, выпекающіе изъ вершины горъ, имѣютъ вообще чрезвычайно мутную воду. Въ горахъ сихъ находится мраморъ краснаго и бѣлаго цвѣта, который однакожь кажется не способенъ къ чистой обдѣлкѣ.

Горная полоса, находящаяся внѣ цѣпи высокихъ горъ, заслуживаетъ особое внима-

ние минералога. Она состоишь изъ глинистыхъ слоевъ , копорые опличаются большею примѣсью селенища, Глауберовой горькой соли и горной смолы . Селенишь попадаешя въ нихъ частію разсѣянными кусками въ видѣ прозрачныхъ ромбовъ, частію жилами и тонкими слоями, а иногда листами. Сии слои содержатъ также частію желѣзо, коего содержаніе обнаруживаешъ красной цвѣтъ ихъ; частію же напишаны они горною смолою, отъ коей и черной цвѣтъ свой заимствуютъ. Не рѣдко видима горная смола почти въ жидкомъ видѣ, не только въ сосѣдствѣ моря, но и во внутреннихъ частяхъ при подошвѣ высокихъ горъ. Наипаче примѣчается она вдоль рѣки *Пирсагатъ*, прошивъ спараго города *Шамали*. Тутъ же и соляныхъ озеръ наиболѣе находишся, особливо близъ Сальянъ. Глауберова и горькая соль попадаешя опчаспи въ соединеніи съ поваренною солью, опчаспи же безъ примѣси сей послѣдней. Глауберова соль находишся всегда въ большемъ количествѣ, горькая же соль смѣшана въ меньшемъ количествѣ. Сія соль опдѣляется во многихъ мѣстахъ , и показывается на поверхности жирной земли въ видѣ бѣловапаго порошка; она осѣдаешъ еще обыкновенно въ смѣшеніи съ поваренною солью при берегахъ водъ, въ

распворѣ коихъ она находилса. Впрочемъ сходствуетъ во всѣхъ отношеніяхъ съ солью, извѣсною въ Россійскихъ Апшекахъ подъ именемъ Аспраханской соли.

Въ нѣкоторыхъ мѣстахъ находятся иловатыя пучины или распуція горы, содержація великое количество угле-кислоты. Сіи пучины, о коихъ упомянуто будетъ ниже подъ спашьею Ширвана, ничѣмъ не разнятся отъ таковыхъ же, находящихся на полуостровѣ *Керги* и на островѣ *Талаиѣ*; о чемъ удовлетворительное получить можно свѣдѣніе изъ физическаго топографическаго описанія Таврической области Г. Паласа, и минералогическаго земле-описанія Россіи Г. Севергина.

Полуостровъ *Абшеронъ* примѣчательнъ по нефтянымъ ключамъ, копорыми онъ изобилуетъ. Вся почти атмосфера на семъ полуостровѣ наполнена нефтянымъ запахомъ. Здѣсь есть одно мѣсто, называемое *Апеш-га*, копорое безпрестанно горитъ. Ежели вблизи живущіе обыватели пожелають, чтобы въ вечеру былъ свѣтъ, то вырываютъ они въ землѣ ямку, втыкають трубку и держатъ надъ нею огонь, отъ чего немедленно загараются выходящій паръ

подобно свѣчѣ, безъ поврежденія прубки, и горитъ до тѣхъ поръ, пока не погаситъ, или не выдернутъ прубки. Жителямъ сей огонь весьма полезенъ для сженія извести, потому что тамъ великой преперѣваютъ недоспашокъ въ дровахъ. Для сего занимаютъ они мѣсто такъ велико, какъ имъ надобно, брасаютъ вѣное известковые камни, и попомъ покрываютъ землю и чрезъ два дни совершенно камни обжигаются и превращаются въ хорошую известь. Такимъ же образомъ крестьяне близъ лежащихъ деревень варятъ себѣ кушанье. Жительство, избранное Гебрами и Индѣйцами на семъ мѣстѣ дѣлаетъ его еще извѣстнѣйшимъ. Они почитаютъ сей неугасимый огонь за нѣчто чрезвычайно священное и за образъ божества, которое не можетъ себя изобразить людямъ чище и совершеннѣе, какъ въ огнѣ и свѣтѣ. Г. Гмелинъ присовокупляетъ, что сіи благоговѣйные люди, приходящіе къ неугасаемому огню для спасенія своего, воздаютъ Вѣчному Существу со страхомъ соединенное почтеніе, весьма прогательнымъ образомъ. Въ своемъ мѣстѣ сказано будетъ о обрядахъ ихъ богослуженія.

Г. Гмелинъ сдѣлалъ описаніе сего мѣста весьма подробное, но причину самаго явле-

нія извѣяснилъ неудовлешворительно. Воспламенение, по его мнѣнію, происходитъ отъ нефли, копорю земля напишана; но думашь надобно, что воспаменяющееся шамъ начало есть газъ, шо есть, воздухообразное вещество. Чтобы доказать сие, довольно будетъ привестъ опытъ, сдѣланный предъ глазами весьма многихъ свидѣтелей. Въ станѣ Россійской арміи, отстоявшей въ 90 верстахъ отъ Баку, привезены были кожаные мѣшки, наполненные воздухомъ, собраннымъ около Абшерона. Когда поднесли зажженую свѣчу къ трубкѣ, придѣланной къ опвершю сихъ мѣшковъ, шо опшуда происходило болѣе или менѣе свѣшное пламя, по мѣрѣ выхожденія газа чрезъ большее или меньшее давленіе мѣшка. Сіе пламя не было сопровождаемо ни дымомъ, ни запахомъ нефли. Основываясь на семъ споль вѣрномъ опытѣ, остається только опредѣлить, различешвуешъ ли сей воздухъ, находящійся около Абшерона отъ обыкновеннаго горячаго газа, шо есть отъ водороднаго газа (*gaz hydrogène*), коимъ наполняють воздушные шары. Другое обстоятельство служило еще къ подтвержденію сего мнѣнія; оно сослонило въ томъ, что воспаменяющееся вещество, о коемъ здѣсь говорится, хотя оно безпрестанно изъ внутренности земли оп-

дѣляется, не можеть однакожь воспламеняться отъ прикосновенія зазженаго шѣла до шѣхъ поръ, пока не вырыта будеть въ землѣ ямка, или, что несравненно лучше, пока не вспавлена будеть въ землю прубка. Явленіе сіе извѣсняется великою опносительною легкостію водороднаго газа, копорый испоргается по мѣрѣ своего освобожденія изъ нупри земли, развѣ бы посредствомъ особеннаго провода имѣлъ онъ время скопиться и соспавить сильную спрую, не бывъ допущенъ до смѣшенія съ атмосфериическимъ воздухомъ въ самую минушу своего исхожденія. Самъ Гмелинъ былъ увѣренъ, что вещество сіе есть воздухообразное, поелику онъ упоминаеть о прубкахъ, копорыя въ храмахъ обожашелей огня въ Абшеронѣ горѣли или пошухали по произволу шѣхъ, кои приспавляли къ отверстію зазженную свѣчу, или оное закрывали.

Оспаеться еще упомянуть о равнинѣ, находящейся около береговъ Куры. Какъ положеніе сей равнины, такъ и свойство ея почвы служащѣ доказательствомъ новѣйшаго ея происхожденія, причиненнаго опспупленіемъ морскихъ водъ, нѣкогда покрывавшихъ оную. Слои ея суть совершенно горизонтальныя; въ нихъ не рѣдко усмаприваюшся

раковины шѣхъ видовъ, кои еще и по нынѣ обихаютъ въ Каспійскомъ морѣ. Раковины сіи претерпѣли весьма малую перемѣну въ образованіи, и пошеряли полько наружный блескъ свой. Онѣ соспоятъ не въ соединеніи съ извеспковыми камнями, но разсѣяны въ пещаномъ камнѣ и извеспковомъ мергелѣ, копорый между часпиями своими малое имѣетъ сѣпленіе. На сей равнинѣ усмапривается великое количество каменныхъ обломковъ, округленныхъ водою, между коими примѣчаются многія породы, чуждыя горамъ описываемаго краа, и слѣдспвенно занесены сюда водою изъ другихъ мѣстъ. Также есть теплыя и сѣрныя воды, особливо близъ Сальяна.

---

### ЦАРСТВО ПРОЗЯБАЕМОЕ.

Прозябаніе весьма разнообразно въ сей полосѣ земли; оно представляетъ Бошанику обширное поле къ занимательнымъ наблюденіямъ и новымъ опкрытіямъ.

Тѣ, копорые знаютъ прозябаемое царство Тавриды, найдутъ великое сходство съ шѣмъ же царствомъ Дагестана и Ширвана; однако шущъ обрѣщаются многія прозябае-

мыя, Таврида совершенно несвойственными, изъ коихъ нѣкопорыя неизвѣстны еще Ботаникамъ.

Изъ деревьевъ въ здѣшнихъ лѣсахъ растущихъ весьма обыкновенныя суть: дубъ, вязъ, кленъ, прививная слива (*prunus insititia*), лѣсная яблоня, дикая иволистная груша (*pyrus salicifolia*). Менѣе обыкновенныя суть: букъ, ясень, липа, дикая вишня, деренъ, боярышникъ, бузина и квишовое дерево, называемое Татарами *Айва*. Лохъ, какъ восточной (*elaeagnus orientalis*) съ овальными листьями, шакъ и узколистной (*elaeagnus angustifolia*) съ ланцетообразными листьями, произрастающъ здѣсь въ великомъ количествѣ. Мучнистые и вкусные плоды ихъ, весьма похожіе образованіемъ и цвѣтомъ на финики, продаются въ Баку, Шамахъ и Дербентѣ. Жители изъ свѣжихъ плодовъ вывариваютъ морсѣ, а сушеные употребляютъ въ поварняхъ. Дерево, извѣстное въ Россіи подъ именемъ чинара или явора (*platanus orientalis*), весьма способное для всякихъ столярныхъ работъ, попадаетъ только въ густыхъ лѣсахъ, но и по изрѣдка. Козацкой можжевельникъ (\*), произрастающій шакъ

---

(\* ) Le grand genievrier ou savinier.



же и на южныхъ оплогоспяхъ Таврическихъ горъ, находящихся въ сосѣдствѣ съ Чернымъ моремъ, есть весьма обыкновенное растѣніе въ здѣшнихъ горахъ на камениспыхъ и подверженныхъ солнечному жару мѣстахъ, гдѣ часто и достигаетъ оно нарочитой величины. Обыкновенный можжевельникъ растетъ на бесплодныхъ и камениспыхъ мѣстахъ гористой части. Тисъ изрѣдка только усматривается въ нѣкоторыхъ лѣсахъ. Около хребта горъ произрастаютъ каштановыя деревья. Береза, сосна, пихта и ель совершенно несвойственны сей странѣ. По берегамъ рѣкъ произрастаютъ осокорь, ольха и многіе виды ивъ. Тополь есть весьма обыкновенное здѣсь дерево. Лѣса, находящіяся на берегахъ Куры, состоятъ почти изъ сей послѣдней. Италіанская пополь (*populus Italica*) служитъ здѣсь, какъ и повсемѣстно въ восточныхъ краяхъ, для украшенія садовъ, городовъ и деревень. Фисташковое и шерпеншинное дерево усматривается на оплогоспи горъ вдоль Апачая, но въ густыхъ лѣсахъ, покрывающихъ высокія горы, онаго не примѣчено. Дикое гранатовое дерево растетъ въ великомъ множествѣ при подошвѣ горъ, лежащихъ вблизи города Новой Шамахи; произрастаетъ оно также на предѣлахъ высокихъ горъ и на сухихъ мѣстахъ.

Дикой гранатъ не доспигаеиъ величины дерева, но бываеиъ съ малой кустарникъ. Плоды его созрѣваюиъ въ Октябрѣ. Сего граната находиися двѣ разности съ сладкими и кислыми плодами. Сии послѣднiе весьма обыкновенные и имѣюиъ меньшую пропиивъ сладкихъ величину. Они различаюиъся шакже между собою и шемночнымъ цвѣтомъ коры своей. Черныя и бѣлыя пушовыя деревья произраспаюиъ въ лѣсахъ, находящихся при берегахъ Куры. Виноградъ ростеиъ въ великомъ изобилии въ равнинѣ между Рубасомъ и Апачаемъ, равно какъ и въ лѣсахъ вдоль Куры, гдѣ онъ и доспигаеиъ великаго роста.

Изъ кустарниковъ обыкновеннѣйше въ здѣшней странѣ сунъ : шернъ, многiе виды боярышника и особливо воспочной (*crategus orientalis*) съ пушистыми листьями ; берберисъ, орѣшникъ, гордовикъ (*viburnum lantana*) калина (*viburnum opulus*), бирючина (*ligustrum vulgare*), бородавчатой верескледъ (*evonimus verrucosus*) съ бородавчатыми вѣшвями, жимолость (*lonicera xilosteum*), деренъ куро-слѣнъ (*cornus sanguinea*) съ красными вѣшвями, разные виды крушины, особливо держи дерево, (*rhamnus paliurus*) усаженное шипами, занимаюиъ всѣ оплогоспи горъ и безплод-

ныя мѣста. Изъ сего рода находимся еще одинъ видъ (*Rhamnus Lycioides*), крушина Испанская, съ линейчатыми листьями, имѣющими густой зеленой цвѣтъ, извѣстный въ селеніяхъ Гребенскихъ Козаковъ подъ именемъ *кислаго дерева*, которое могло бы быть употреблено для дубленія кожъ, равно какъ и желтое кожевенное дерево (*Rhus cotinus*), которое употребляется здѣсь для приготовления сафьяна. Млечникъ крушино-образной (*Hipporhaë Rhamnoides*), растетъ по берегамъ рѣкъ, покрытыхъ кремнями. Онъ весьма шиповатъ и опличается какъ бѣловатыми ланцето-образными листьями, похожими на листья ивы, такъ и малыми плодами оранжеваго цвѣту, коими въшви его какъ бы обложены, и кои созрѣютъ въ Сентябрѣ мѣсяцѣ.

Курслѣпникъ малый (*Mespilus cotoneaster*) и игольчатой (*Mespilus pyracantha*) съ шиповатыми въшвями произрастаютъ въ лѣсахъ, равно какъ и козья жимолость (*Lonicera carthagenica*), но сія послѣдняя изрѣдка попадается.

Ясминъ бѣлой растетъ на развалинахъ стараго города Шамахи, и есть върояно оспапокъ садовъ сего города.

Кустарниковатый яминь (*Jasminum fruticans*) съ желтыми цвѣтами естъ весьма обыкновенное растѣніе на мѣстахъ каменистыхъ и подверженныхъ дѣйствію солнечныхъ лучей. Пузырное дерево (*Colutea arborescens*) усматривается въ нѣкоторыхъ долинахъ при берегахъ рѣкъ.

Французскій гребенщикъ (*Tamaris Gallica*) произрастаетъ въ великомъ количествѣ на каменистыхъ мѣстахъ въ равнинахъ; находится иногда также и въ лѣсахъ, гдѣ и достигаетъ нарочитой величины. Должно бы постараться развести сей кустарникъ въ обширныхъ равнинахъ Юго-восточной Россіи, гдѣ деревья и кустарники обыкновенные не могутъ произрастать на жирной и соляной почвѣ, на которой однако Французскій гребенщикъ удачнѣе растетъ, нежели на другой землѣ.

Степная малина (*Rhodo*) растетъ въ лѣсахъ, гдѣ она достигаетъ впрочемъ малой величины, и походитъ издали на молодую пихту. Она имѣетъ вязущее свойство, коему приписываютъ способность вылѣчивать отъ кроваваго поноса.

Различные виды розъ украшаютъ здѣшнія мѣста, наипаче гористыя части. Въ пре-

лесныхъ окрестностяхъ Кубы встрѣчается алая роза (*Rosa centifolia*), которая цвѣтетъ здѣсь въ началѣ Юня.

Изъ роду ежевика (*Rubus*) разные виды являются здѣсь на бесплодныхъ и каменистыхъ мѣстахъ, и приносятъ цвѣты и плоды даже поздно осенью. Одинъ видъ есть съ цвѣтами розоваго цвѣта.

Шиповатый куспарникъ, доставляющій гуммической сокъ, вывезенный Турнефорпомъ изъ Архипелага во Францію, произрастаетъ въ большомъ количествѣ на каменистыхъ скалахъ высокихъ горъ и въ сосѣдствѣ ихъ. Г. Ламаркъ въ Ботаническомъ Словарѣ своемъ, который составляетъ часть Энциклопедіи, описалъ сей куспарникъ отъ разныхъ сходныхъ съ нимъ видовъ, соединенныхъ Линнеемъ подъ именемъ (*Astragalus tragacantha*) и назвалъ его (*Astragalus creticus*). Корень сего полукуспарника заключаетъ въ клѣпчатой плевѣ клей, который въ жидкомъ видѣ выпекается весною, и есть насоящій прагантъ, (*Gomme adragante*). Куспарникъ, которому Гмелинъ сдѣлалъ въ путешествіи своемъ описаніе подъ именемъ хины корня (*Smila china* Lin.) есть вѣроятно различной видъ. Хина корень высокій (*Smilax Excelsa*)

Lin). хошя сходствуетъ съ нимъ, но не имѣетъ врачебныхъ силъ. Находится онъ во множествѣ въ лѣсамъ между *Рубасомъ* и *Самуромъ*.

Солончаки по морскому берегу къ окрестности Баку лежащія, и равнины при Курѣ, покрыты солянками (*Salicornia* и *Salsola*) равно какъ и кислою травою (*Anabasis*). Около Куры Каспійская солянка (*Salicornia Caspica* Pall.) поднимается отъ земли на 6 и 8 футовъ. Чрезъ сожиганіе сихъ кустарниковъ и разныхъ другихъ травянистыхъ растѣній, къ упомянутымъ родамъ относящихся, получаютъ соду, употребляемую какъ въ фабрикахъ, такъ и въ Медицинѣ.

Страна сія изобилуетъ дикими хозяйственными правами, изъ коихъ многія разводятся и въ огородахъ. Душистой сельдерей есть обыкновенное растѣніе на влажныхъ земляхъ. Укропъ произрастаетъ въ великомъ изобиліи и часто достигаетъ вышины до 8 футовъ въ равнинѣ на правомъ берегу Куры, вблизи горъ. Здѣсь находится его такъ много, что армія Россійская, стоявшая подъ стѣнами новой Шамахи, въ печеніе 15 дней употребляла сухіе ешебли его для сжиганія вмѣсто дровъ.

Часть II.

Р

Въ нѣкоторыхъ мѣстахъ гористой части есть Песпанады, также пробеденной ладанникъ (*Smirniun perfoliatum*).

Анисъ во множествѣ растетъ на горахъ и между камнями, находящимися на берегахъ рѣкъ.

Различные виды лука (*allium*), распушіе на лугахъ и холмахъ, могли бы быть употреблены для приправы кушаньевъ съ обыкновенными видами, разводимыми въ огородахъ.

Спаржи сушь весьма обыкновенныя здѣсь распушія, но онѣ различнаго вида отъ пѣхъ, копорыя разводятся въ Европѣ, и сверхъ того весьма мало еще извѣсны Бопаникамъ, хотя онѣ произрастаютъ также въ Тавридѣ и Южнѣйшихъ частяхъ Украйны. Онѣ ни мало не уступаютъ вкусомъ спаржамъ, въ огородахъ разводимымъ, отъ коихъ весьма удобно отличить ихъ можно по высокому стеблю и длиннымъ листамъ.

Каперсовой куштъ произрастаетъ на землѣ сухой и каменистой, особливо въ равнинѣ между Рубасомъ и Апачаемъ, и при томъ въ такомъ количествѣ, что каперсами можно снабждать сѣверныя спараны.—Хмѣль находится между кустарниками, особливо вдоль по рѣчкамъ.

Нѣкоторые виды дикаго льна и дикой пшеницы, попадающіеся въ довольномъ количествѣ, заслуживаютъ испытанія, касательно употребленія ихъ въ сельскомъ хозяйствѣ.

Маріѳна естъ повсемѣстно общее растѣніе въ гористой части описываемаго края. Самая лучшая и при томъ въ наибольшемъ количествѣ произрастаетъ въ горахъ владѣнія Узмея Каракайдацкаго. Жители тамошніе собираютъ ее, сушатъ и продаютъ Армянскимъ купцамъ, которые отвозятъ ее какъ сухимъ путемъ въ Кизляръ, такъ и водою въ Астрахань. Богатѣйшіе Армянскіе купцы, живущіе нынѣ въ Дербенѣ, одолжены единственно своимъ богатствомъ торговлѣ маріѳною, которой пудъ продается въ Кизлярѣ отъ 12 до 15 рублей (въ 1806 году), а въ Астраханѣ до 17 рублей. Кромѣ маріѳны извѣстны еще многія растѣнія, способныя для крашенія, между коими примѣчательнѣйшія суть: разные виды воловьего языка (*Anchusa*), вайда (*Isatis tinctoria*), видъ червы и ромашки, изъ коихъ извлекаютъ желтую краску, и наконецъ кропонъ красильной (*croton tinctorium*), изъ коего извлекаютъ краску, называемую красною камедью.



Многіе прозябаемыя, распущіе здѣсь на поляхъ и въ лѣсахъ заслуживающіе быть разводимы въ Европейскихъ садахъ, коимъ служилибъ они украшеніемъ. Изъ числа оныхъ суть: осенній шафранъ съ большимъ голубымъ цвѣтомъ, многіе виды пѣтушьего гребешка (*Iris*), коростявцы (*Scabiosa*), желтые нарцисы, шюльпаны, вербенникъ воспочной съ красными цвѣтами, песіедъ Венеціанской (*arosunum Venetum*), нѣкоторыя виды дикихъ гвоздикъ, кавалерской шпоры, нигелла, ломоносъ воспочный (а), дубровникъ Гирканской (b), раздранной чужеварникъ (*phlomis laciniata*) съ раздранными и пушистыми листьями, меллиса, ялапъ, садовыя просвирки съ желтыми цвѣтами, многіе красивые виды чершополоха и другіе. Видъ левкоя, который весьма рѣдко произрастаетъ на каменистыхъ и подверженныхъ солнечному жару скалахъ, заслуживаетъ занимать мѣсто въ нашихъ партерахъ, гдѣ бы вѣроятно произрасталъ онъ столь же удачно, какъ и обыкновенной левкой, съ которымъ имѣетъ онъ много сходства, и отъ коего опличается зубчатыми или выемчатыми листьями и кра-

---

(a) *Clématide orientale*.

(b) *Teucrium d'Hircanie*.

снобурыми цвѣтами, испускающими ночью весьма пріятный запахъ. Сіе прозябаемое расстетъ также на мѣловыхъ холмахъ Тавриды и названо Палласомъ весьма пахучимъ левкоемъ (*cheiranthus odoratissimus*).

Горы и равнины вблизи ихъ находящіяся изобилуютъ лучшими травами, служащими въ кормъ скоту. Кромѣ великаго числа нивяныхъ растѣній (*gramina*), замѣчено здѣсь восемь различныхъ видовъ прилищника (*Trifolium*), чепыре медунокъ (*medicago*), и многіе виды мыщачьяго гороха (*astragalus*) и еспарцета.

Возвышенныя мѣста покрыты богородскою правою (*Hyssopus serpyllum*) и чаберомъ (*Satureia*), такъ какъ и многими другими душистыми растѣніями, копорыя доставляютъ лучшій кормъ овцамъ.

Врачебныя растѣнія находятся здѣсь въ довольномъ количествѣ и многихъ родовъ, а именно: вероника (*veronica*), шалфей (*salvia*), буковица (*primula*), попушникъ (*plantago*), булдырякъ (*valeriana*), вербенникъ (*lisimachia*), псинка (*solanum*), грыжовникъ (*herniaria glabra*), чернопологъ (*centaurea*), омегъ (*conium*), селеникъ (*sambucus obulus*), волчьи ягоды (*darnhemezereum*), дрокъ (*origanus*), нигелла (*ni-*

gella), вероника дубровъ подобная (*veronica chamadris*), горной полей (*jeverium polium*), мята (*mentha*), буквица (*betonica*), многія растѣнія проповоскорбушныя изъ Турнефорпова класса, крестовидныя (*creciato*), проскурняръ (*althea officinalis*), два вида солодкаго корня (*glycyrrhiza*), копорые произрастають въ чрезмѣрно великомъ количествѣ, цикорія (*cichorium intibus*), медвѣжье ушко (*verbascum thapsus*), ласповичный корень (*asclepias vincetoxicum*), девясилъ большой (*incela helenium*), подбѣлъ (*tussilago*), Римская ромашка (*anthes nobilis*), киркизонъ (*arestolochia*), многія растѣнія орхевидныя (*orchoides*), коихъ корень употребляется подъ именемъ кисельнаго корня, бедронецъ (*pimpinella*), разные виды гулявицы (*achillea*), ослиная пыква (*tomordica elaterium*), и разные виды полыня (*artemisia*), изъ числа сихъ послѣднихъ находится одинъ видъ, копорый жишели почипають весьма вреднымъ для лошадей. Это есть куспарникъ извѣстной у Бопаниковъ подъ именемъ низкаго чернобыля (*artemisia humilis*); впрочемъ сомнѣваясь можно о вредныхъ дѣйствіяхъ ему приписываемыхъ, копорые не извѣсны въ Тавридѣ и Южной Россіи, гдѣ онъ произрастаетъ во множествѣ. Можетъ быть имѣетъ онъ вредныя свойства въ нѣкоторыхъ

обстоятельстввахъ или во время цвѣченія своего. Бель д'Анпремонъ въ своихъ путешествіяхъ отъ С. Петербурга въ разныя Азіятскія страны, напечатанныхъ въ 1766 году въ Парижѣ, упоминаетъ, что Петръ Великій во время Персидскаго похода увидѣлъ между Тереконъ и Курю 500 издохшихъ лошадей въ одну ночь отъ того, что они бѣли сей чернобыльнивь, распущій шамъ въ изобилии. Сіе доказываетъ, что предразсудокъ, о коемъ рѣчь идетъ, есть древній.

---

### ЦАРСТВО ЖИВОТНОЕ.

Говоря о живошныхъ, въ странѣ сей водящихся, мы начнемъ съ четвероногихъ, изъ коихъ нѣкоторыя будучи исключительно свойственны жаркимъ климатамъ, не находясь болѣе ни въ какой провинціи Россійскаго Государства.

Плошоядныя живошныя сущь: барсъ, Каспійская рысь, дикая кошка, медвѣдь, гіена, волкъ, чакалка и лисица.

Барсъ, обыкновенное живошное внутри Персіи, въ здѣшнемъ краѣ весьма рѣдокъ и болѣе водится около береговъ Куры. Онъ въ

длину имѣетъ около 4 футовъ, начиная съ головы до корня хвоста, копорый длиною бываетъ въ 3 фуза. Шерсть на тѣлѣ имѣетъ желтоватобурую, брюхо бѣлое безъ пятенъ, уши малыя желтоватыя, съ черною поперечною перевязкою. Пятна на головѣ и на оконечности ногъ малыя и расположены безъ всякаго порядка и правильности; пятна на спинѣ кругообразныя, копорыя увеличиваются и переходятъ въ правильныя круги, приближаясь къ бокамъ и къ заднимъ ногамъ. Хвостъ къ корню желтоватъ, съ нижней стороны бѣлой, равно какъ и къ концу, гдѣ онъ окруженъ черными кольцами.

Самцы мало опличаются отъ сего описанія, копорое дѣлано надъ самокою. Они менѣе самокъ, и имѣютъ пятенъ болѣе; но сіи пятна расположены не столь правильно, какъ у самокъ,

Барсъ есть живошное весьма сильное и бодрое. Онъ удобно одолеваетъ дикихъ кабановъ, копорыя составляютъ самую лучшую его добычу, расперзываетъ также лошадей и рогатой скотъ, но на человека не смѣетъ нападать, не бывъ къ тому принужденъ собственною своею защитою. Здѣшніе жители смѣшиваютъ его подъ именемъ *паленъ*

съ другими большими видами сего рода, шакъ жавъ въ Европѣ несвѣдущіе люди неправильно называютъ его пигромъ.

Каспійская рысь, которая въ первой разѣ учинилась извѣстною чрезъ Гильденштепа, сдѣлавшаго ей описаніе въ запискахъ Санкт-петербургской Академіи Наукъ подъ именемъ *Felis chaus*, водится въ лѣсахъ и проспникахъ по берегамъ Куры. Она въ образованіи своемъ весьма сходствуетъ съ рысью сѣверныхъ странъ, но гораздо ее меньше, уши у нее короче и къ концу меньше волосисты. Цвѣтъ верхней части ея шѣла не столь рыжей; ибо шерсть къ корню бѣлаго цвѣта, попомъ чернаго, далѣе рыжаго, а къ концу чернаго. Губы, борода и нижняя часть морды бѣлаго цвѣта. Хвостъ короткой какъ у обыкновенной рыси, и къ концу имѣетъ два кольца бѣлаго и три чернаго цвѣта.

Медвѣди и волки водятся въ лѣсахъ цѣпи высокихъ горъ; гіены въ лѣсахъ и проспникахъ, находящихся по берегамъ Куры, но онѣ шамъ весьма рѣдки и зашли вѣроятно изъ Полуденныхъ провинцій Персіи, равно какъ и барсы.

Чакалки или шакалы, весьма обыкновенны по всему западному берегу Каспійскаго моря.

Днемъ онѣ скрываются въ лѣсахъ, не далеко отъ горъ находящихся, ночью же выходятъ изъ своихъ жилищъ и посѣщаютъ вблизи лежащіе города, села и деревни. На добычу всегда ходятъ стадами; съ вида, равно какъ и по роду жизни шакалы имѣютъ много сходства съ волкомъ. Ночной крикъ ихъ для уха весьма непріятенъ; онѣ по одиночкѣ рѣдко воютъ, и ежели одна завоеетъ, то и всѣ услыша ея голосъ, приспаютъ къ ней. Поелику же они питаются мершвечиной, вырывая даже изъ могилъ человѣческаго тѣла, то по сей причинѣ водятся преимущественно въ окрестности городовъ, наипаче около Дербенша, Шамахи и Сальяна. Подробное описаніе сего живошнаго помѣщено въ путешествіи Гмелина.

Водятся также здѣсь во множествѣ и лисицы, между коими, по словамъ ловцовъ, попадаются бурые и черныя.

Лѣса населены оленями и косулями (chevrenil); находятся также и дикіе вепри въ болотистыхъ мѣстахъ, покрытыхъ проспникомъ, при устьяхъ рѣкъ Койсу и Дарбаха, а особливо около Куры.

Въ бесплодныхъ и сухихъ мѣстахъ усматриваются стада сайгъ, коихъ здѣсь пред-

ложимъ мы опличительные признаки, поелику на воспокъ находящяся многіе виды сего рода. Мы одолжены Г. Гильденшпешу описаніемъ сего живошнаго, которое находится въ запискахъ Санктпетербургской Академіи Наукъ подъ именемъ *Antilope subgutturosa*, полубаская сайга. Ростомъ она менѣе козули и цвѣтомъ блѣднѣе. Хвостъ ея длиною около 6 дюймовъ и оканчивается пучкомъ черныхъ волосъ. Рога имѣетъ безъ отростковъ, черные и подобные величиною рогамъ домашней козы, но опличающіеся опъ нихъ 12 или 18 колѣнчатами кольцами, окружающими ихъ съ самаго основанія; концы роговъ равные, гладкіе, острые, обращенные внутрь и нѣсколько изкривленные впередъ. Жители называютъ сіе живошное *гейранъ*; подъ симъ именемъ извѣстны у нихъ козули и другія подобныя животныя. Мясо сей сайги употребляется въ пищу, но оно имѣетъ непріятный вкусъ.

Зайцы изъ роду пѣхъ, которые на зиму цвѣта не перемѣняютъ, весьма обыкновенны здѣсь, особливо въ долинѣ около Куры, гдѣ она граничитъ съ высокими горами. Находящяся также барсуки, куницы, ласки, ежи, и многіе виды изъ роду крысъ. Обыкновенная крыса выключается изъ числа сего.



Земляной зайчикъ или пушканчикъ водится въ бесплодныхъ мѣстахъ, около нефтяныхъ источниковъ на полуостровѣ Абшеронѣ.

Изъ птицъ водящихся здѣсь сушь: орлы обыкновенной величины, разные виды коршуновъ, особливо въ жаркихъ климахъ. Соколъ есть также изъ числа птицъ здѣсь водящихся, и весьма много уважается Ханами, копорые ихъ употребляютъ для охоты.

Хищныя птицы вообще здѣсь весьма многочисленны, по той причинѣ, что онѣ находятъ великое количество малыхъ четвероногихъ и птицъ, копорые населяютъ горы и равнины, и копорыя доставляютъ имъ изобильную пищу. Водяныя и болотныя птицы водятся по берегамъ рѣкъ и въ сообществѣ ихъ; изъ числа оныхъ сушь лебеди, гуси, разные виды утокъ, бакланы, гагары, лысухи, сперхи, журавли, цапли, кулики, барашки, водяные дергачи и многія другія.

Фазанъ находится здѣсь въ своемъ отечествѣ, копорое натуралисты опредѣлили ему, называя его въ своихъ системахъ Колхидскимъ или Кавказскимъ пѣтухомъ (*phasianus colchicus*). Водится онъ во множествѣ въ лѣсахъ и между проспаникомъ. Сѣрая ку-

куропашка весьма здѣсь обыкновенна. Попадаетъ, но весьма рѣдко, и красная куропашка, которую Рускіе охотники называютъ Персидскою. Сверхъ сего примѣчаются еще здѣсь двѣ породы сего рода, мало впрочемъ извѣстныя и совершенно несвойственныя Россіи, то есть, малая лѣсная куропашка съ развилыстымъ хвостомъ (*Tetrao alchata*. Lin.) и Индѣйская куропашка (*Tetrao Francolinus*. Lin.)

Гмелинъ сообщилъ намъ хорошее описаніе и изображеніе первой, назвавъ ее острохвостною куропашкою (*tetrao caudacutus*). Она водится во множествѣ въ окрестностяхъ Сальяна. Примѣчаютъ, въ противность нравовъ пшницъ изъ семейства куропашокъ, что онѣ собираются зимою въ большіе стада, а наипаче во время сильныхъ морозовъ.

Гмелинъ упоминаетъ также о Индѣйской куропашкѣ, подъ именемъ франколина Турнефоршова, но подробно о ней не говоритъ. Сія пшница живетъ въ пророщникѣ вдоль Куры, гдѣ она попадаетъ во множествѣ. Она имѣетъ нравы полевой или обыкновенной куропашки, но превосходитъ ее красою перьевъ и нѣсколько большимъ ростомъ. Верхняя часть чернаго ея носа длиннѣе нижней и образуетъ маленькой крю-

чокъ. На верху головы имѣетъ красной и черноватой цвѣтъ, а прочая часть блестящаго чернаго цвѣта; подъ глазами усматривается бѣлое пятно, состоящее изъ тонкихъ и мѣлкихъ перьевъ, означенныхъ нѣсколькими черными точками. Шея обведена широкимъ кольцомъ краснаго цвѣта, переходящаго въ лемноватобурой; по ниже шеи примѣчается кружокъ перьевъ чернаго цвѣта съ круглыми и бѣлыми пятнышками. Другія перья такого же цвѣта простираются позади груди и при основаніи крыльевъ, коихъ часть и покрываютъ они. Средина груди черная и почти безъ пятенъ. Спина и прочая часть тѣла изъ-краснаго цвѣта. Хвостъ у нее коропкой, ровной, черноватой, со многими полосами паралельными, волнистыми и бѣлыми. Брюхо спереди чернаго, а въ концу бѣлаго цвѣта, перемѣшаннаго съ чернымъ и красноватымъ, самая же конечная часть брюха краснаго цвѣта, переходящаго въ бурой, подобной тому, копорой находишься на ошейникѣ. Ноги у ней голыя, красныя, снабденныя 4 пальцами, изъ коихъ средній длиннѣ прочихъ. Самки не имѣютъ споль красивыхъ, живыхъ и разнообразныхъ перьевъ, какъ самцы, и весьма походятъ на обыкновенную курошашку. Тетеревъ (*Tetraoetrix. Lin*) и глухой тетеревъ (*Tetraourogal-*

lus. Lin) совершенно несвойственны спранѣ сей.

Дудакъ или драхва рѣдко здѣсь показывается, но за то стрепеты (*Otis tetrah Lin*) водяпся въ чрезмѣрно великомъ множествѣ, особливо зимою, когда прилепаютъ они изъ обширнымъ равнинъ, лежащихъ около Волги и Дона.

Перепелки, голуби, скворцы и многія породы жаворонковъ весьма многочисленны здѣсь. Между сими послѣдними примѣчается большой жаворонкъ съ чернымъ ошейникомъ (*alauda calandra. Lin.*)

Перелетныя птицы перелешаютъ здѣсь несмѣшными стадами, но не многія изъ нихъ остаются. Онѣ весною направляють полетъ свой къ большимъ рѣкамъ Россійскимъ, а осенью внутрь Персіи и Туркиспана.

Изъ класа земноводныхъ находится здѣсь рѣчная черепаха. (*Testuda Cularia. Lin.*)

Черепаха, которой Гмелинъ сдѣлалъ описание и изображеніе подъ именемъ Каспійской черепахи (*Testuda Caspica*), кажется ничемъ отъ ней не различествуетъ.

Около береговъ рѣки Пирсагата, гдѣ Гмелинъ открылъ Каспійскую черепаху, водяп-

ся въ большомъ количествѣ обыкновенныхъ черепахи. Описание Каспійской черепахи, сдѣланное Гмелинымъ во всѣхъ отношеніяхъ сходствуешь съ рѣчною черепахою, но сія имѣеть на переднихъ ногахъ по 4 пальца, а описанная Гмелинымъ по 5. Думать можно, что сіе различіе происходишь не отъ того, что рѣчная и Каспійская черепахи составляютъ двѣ особыя породы, но отъ того, что Гмелинъ при описаніи не употребилъ строгаго наблюденія. Рѣчная черепаха водится не только въ водахъ, но и на сушѣ, даже среди равнины, лежащей близъ Куры, гдѣ она питается вѣроятно змѣями. Разныя породы ящерицъ, равно какъ и змѣй, водятся здѣсь во множествѣ, но не въ такомъ, какъ въ южныхъ провинціяхъ Россійскаго Государства, а наипаче въ Тавридѣ. Въ несравненно большемъ количествѣ находясь змѣи на правомъ берегу рѣки Куры, въ равнинахъ Муганскихъ и въ Талышинской области, нежели въ другихъ частяхъ страны сей; при чемъ однако мы съ осторожностію принимаемъ показаніе Ширванскихъ жителей, будто лѣтомъ бываетъ тамъ неслыханное множество змѣи и до такой степени, что онѣ могутъ препятствовать проходу войскъ. Вѣроятно же, что проходу войскъ препятствуетъ болѣе недостатокъ воды и

фуража, нежели змѣи, пѣмъ паче, что большая часть сихъ послѣднихъ, кои по огромной своей величинѣ кажутся бытъ опасными, не имѣютъ совершенно яда. Козаки ихъ называютъ желшо-пузиками.

Рѣки здѣсь весьма изобилуютъ рыбою, особливо Кура и ея рукава. Въ нихъ водящяся осетры, севрюги, бѣлуги, лососи, судаки, усачи, плотицы, карпы, щуки, разные чебаки и прочія рыбы, свойственныя Каспійскому морю и давно извѣстныя въ Россіи.

Исторія насѣкомыхъ сей страны общаетъ много открытій натуралистамъ, которые бы имѣли время и средства занявъ исключительно сею частію.

Здѣсь обрѣщаются многочисленныя и весьма красивыя породы дневныхъ, сумерочныхъ и ночныхъ бабочекъ, разные виды кузнечиковъ, кобылокъ и богомоловъ.

Фиспашковое перпеншинное дерево питаетъ множество большихъ кобылокъ, безпокоящихся слухъ пронзительнымъ своимъ пѣніемъ, которое производятъ самцы посредствомъ весьма сложныхъ орудій, на нижней частіи ихъ пѣла находящихся.

Часть II.

С

Ракообразныя сѣнокосы (*phalangium Saucroides*. Lin), шаранпулы и скорпионы водятся на каменистой землѣ въ горахъ, и сѣдственно въ большомъ количествѣ обрѣщаются они въ равнинѣ между Рубасомъ и Апачаемъ. Гребенскіе Козаки, коимъ сіи насѣкомыя не неизвѣстны, говорятъ, что они водятся обыкновенно на пѣхъ мѣстахъ, которые производятъ много полынн, что и въ самомъ дѣлѣ справедливо, ибо на каменистыхъ равнинахъ произрастаютъ вообще многіе виды полынн.

Самое опаснѣйшее изъ сихъ прехъ насѣкомыхъ есть безъ сомнѣнія скорпионъ-паукъ (*phalangium aganoides*), котораго Гребенскіе Козаки и другіе жители лѣваго берега рѣки Терка *Биголь* называютъ. Онъ бываетъ въ длину около прехъ дюймовъ и походитъ на паука, съ скорпиономъ же ничего общаго не имѣетъ. Тѣло имѣетъ продолговатое, сѣрвашаго цвѣта, переходящаго нѣсколько въ свѣтло-бурой съ чернымъ посрединѣ пятномъ. Ноги длинныя и тонкія, покрытыя волосами, кои гораздо длиннѣе находящихся на пѣлѣ сего насѣкомаго. При основаніи двухъ заднихъ ногъ находится шесть маленькихъ чешуекъ, могущихъ служить признакомъ сему виду. Голова его оканчивается

двумя пузырьками, наполненными ядомъ, которые имѣютъ длину почти равную головѣ, и изъ коихъ каждой вооруженъ въ вертикальномъ направленіи двумя весьма острыми зубцами, коими живошное сіе кусаетъ, между тѣмъ какъ въ рану пуцаетъ часть яда, въ пузырькахъ содержащагося.

Мы видѣли (въ 1796 году) многіе примѣры опасныхъ дѣйствій сего яда, которые подтвердили замѣчаніе натуралистовъ, что изъ всѣхъ живошныхъ, выключая, можетъ бысть, гремучаго змѣя, ракообразный сѣнокосъ имѣетъ ядъ самой опаснѣйшей. Спустя нѣсколько минутъ послѣ угрызенія чувствуется весьма сильное воспаление въ тѣлѣ, которое всю кровь заражаетъ; вскорѣ тѣло покрывается опухолями и наконецъ смерть неизбежна, ежели обыкновенныя средства противъ угрызенія ядовитыми гадинами употреблены не будутъ.

Настоящій параншулъ не столько опасенъ, и кажется, что многіе древніе рассказы о укушеніи параншуловъ относятся къ раковидному сѣнокосу. Должно однакожъ замѣнить, что параншулы въ странахъ сихъ попадаются гораздо рѣже, нежели ракообразные сѣнокосы или скорпионы.



паукѣ. Величина ихъ нѣсколько менѣе въспрѣчаемыхъ въ Молдавіи и Полуденныхъ провинцяхъ Россіи. Они много походящѣ на обыкновенныхъ большихъ пауковѣ, водящихся въ домахъ и погребахъ. Цвѣтъ ихъ сѣропеленой. На верхней части брюха находящія черновашыя пята, а на нижней темночерныя. Ноги такого же цвѣта, какъ и тѣло; онѣ имѣющѣ черныя кольца.

Г. Баронъ Маршалъ-Баберштейнъ полагаетъ, что скорпіоны, здѣсь водящіеся принадлежатъ къ тѣмъ породамъ, которые находящіяся въ южныхъ странахъ Европы, особливо на полуостровѣ Тавридѣ, и что по сей причинѣ извѣстны они въ естественныхъ системахъ подъ именемъ *Европейскихъ скорпіоновъ*. Но въ противность сему мнѣнію. Г. Палласъ замѣчаетъ, что Персидскіе скорпіоны различествуютъ отъ тѣхъ, которые водятся въ гористой Полуденной части Тавриды. Сіи послѣдніе цвѣтомъ темносѣрыя, причитаются къ породѣ Карпатскаго скорпіона (*Scorpio Carpathicus*) распространяющагося до Венгрии. Въмѣсто того Персидскіе скорпіоны бѣлѣе, длинѣе и принадлежатъ къ виду еще до сѣбъ неописанному, который водится даже до сѣверныхъ равнинъ Астраханскихъ, въ жаркихъ и без-

плодныхъ мѣспахъ подѣ камнями и мершвечной. Первая же порода любитѣ влажныя мѣста и каменные скалы, покрышыя жирною землею и навозомъ. Ужаленіе скорпіона есть, какъ извѣстно, не иное что, какъ впущеніе изкривленнаго оспрѣя, находящагося при концѣ хвоста его. Оно сопровождается воспаленіемъ, которое однакожъ бываетъ ни сильнѣе, ни опаснѣе произведеннаго ужаленіемъ шмеля, еспли оказана будетъ благовременная помощь.

---

#### § IV.

### ПРОИЗВЕДЕНІЯ СЕЛЬСКАГО ХОЗЯЙСТВА.

---

#### Земледѣліе.

Хотя непрерывныя войны и безпокойный духъ жипелей Дагестана и Ширвана великой нанесли вредъ земледѣлію; однакожъ нужда преняшпвовала имъ презрѣшь его совершенно: положеніе ихъ земли, малыя опношенія ихъ съ сосѣдями и оказываемая иностранцамъ непріязненная недоѣрчивость, содѣлывая привозъ сѣвстныхъ припасовъ или весьма пруднымъ или совершенно невозможнымъ, заспавляюшъ ихъ самихъ

воздѣлывать землю. Дагестанцы и Ширванцы сѣютъ сколько хлѣба, сколько по-  
 требно имъ для прокормленія себя и скота  
 своего. Равнины Дагестана, нѣкошорья мѣ-  
 ста лежація при подошвѣ горъ въ землѣ Ку-  
 мыковъ и въ окрестностяхъ новой Ше-  
 махи, особливо же Ханство Кубинское, супъ  
 наиболѣе обработанныя части. Куба даже  
 можетъ удѣлять нѣкошорую часть своихъ  
 произведеній сосѣдямъ, и преимущественно  
 таковыя излишки опускаетъ въ города Дер-  
 бенъ и Бакъ. Они сѣютъ также хлѣбъ и  
 на высокыхъ горахъ, гдѣ часто усматрива-  
 ются обработанныя поля на весьма утеси-  
 стыхъ раскатахъ, копорые обыкновенно до-  
 ставляютъ богатыя жатвы. Хотя вообще въ  
 сей полосу примѣчена почва плошная, мок-  
 рая и рѣдко черноземомъ покрытая, одна-  
 кожъ на ней изрядно родится хлѣбъ, потому  
 что достаточное количество земли, способ-  
 ной къ обработыванію, позволяетъ дѣлать  
 выборъ между полями, остающимися въ пару;  
 не менѣе благопріятствуютъ хорошему уро-  
 жаю дожди, коими орошаются поля въ са-  
 мые жары, по крайней мѣрѣ въ горахъ и въ  
 сосѣдствѣ оныхъ.

Изъ родовъ хлѣбныхъ расшнѣй сѣется  
 здѣсь наиболѣе пшеница и ячмень, и при-

шомъ первая осенью, а второй весной. Рожь и овесъ неизвѣстны здѣсь, попому что жители не привыкли къ черному хлѣбу; для корму же лошадей ячмень предпочитали они овсу.

Хлѣбопашество ихъ производится почти такимъ же образомъ, какъ у Ташаръ, живущихъ въ Тавридѣ, да и плугъ у нихъ одинаковъ. Жатва начинается въ срединѣ Юня посредствомъ обыкновенныхъ серповъ; опаву оставляютъ они въ два фуса вышиною, вѣроятно по свойственной имъ лѣнкости, чтобы избавить себя отъ излишняго нагибанія. — Моложатъ хлѣбъ на открытомъ воздухѣ балбами слѣдующимъ образомъ по описанію Гмелина: избираютъ въ полѣ широкое мѣсто и насыпаютъ на оное хлѣбъ, толщиною съ небольшимъ въ дюймъ. Потомъ приугошовляютъ двѣ продолговатыя болѣе или менѣе широкія и единственно на сей конецъ дѣлаемыя доски, копорыя между собою посредствомъ одного бруска соединяются. На переднемъ концѣ оныхъ укрѣпляется высокой чешвероугольной брусъ, служащій для припряженія пары быковъ или лошадей, позади онаго спановишся челоуки на доски и гонятъ скопину вокругъ по насланному хлѣбу, отъ переворачиванія

кого выпадають зерна изъ колосьевъ. Однако знашь надобно, что доски снизу бывають шероховаты, или лучше сказаць, что на нижней споронѣ оныхъ въ самой срединѣ выдолблены небольшіе четверугольники и во всякомъ вдѣланы острья палочки, или камушки. Симъ средствомъ не только скорѣе хлѣбъ отъ колосьевъ отдѣляется, но пакже ежели и по уже сдѣлано будетъ, пусые колосья на спорону опдвигивающся, чтобъ такимъ образомъ удобнѣе хлѣбъ въ мѣшки собирашь можно было.

Свѣютъ пакже просо, которое бѣдные люди употребляютъ въ пищу въ видѣ кашъ и лепешекъ по примѣру горскихъ Кавказскихъ народовъ, у коихъ употребленіе сарачинскаго пшена неизвѣстно; оно служитъ сверхъ того для пригошовленія любимаго ихъ напитка бузы. Изъ просы для своего обихода сельскіе жители перегоняють пакже худой разборъ водки, особливо въ тѣхъ мѣстахъ, гдѣ не растеть виноградъ. Сарачинское пшено разводится только въ равнинѣ между Рубасомъ и Апачаемъ, гдѣ посредствомъ опводныхъ каналовъ съ удобностію можно наводнять поля и превращать ихъ почти въ болоша, что необходимо нужно для удачнаго разведенія сего растѣнія. Однако въ

Кубинской области сарачинское пшено произрастает не в таком изобилии, чтобы можно было без внешней помощи продовольствоваться онымъ всѣхъ Цирванскихъ жителей, почему и получается оно в значительномъ количествѣ за сходную цѣну изъ Гиляна, наипаче для городовъ Шемахи и Баку.

Чечевица, которую обыкновенно при вареніи пилава или *плова* мѣшаютъ съ сарачинскимъ пшеномъ, сѣется въ маломъ количествѣ, равно какъ и Турецкой горохъ (*cicer aristicum*. Lin). Но сей послѣдній разводится не во многихъ мѣстахъ. Онъ извѣстенъ, какъ въ Персіи, откуда онъ происходитъ, такъ и у здѣшнихъ жителей подъ именемъ *нохотшы* (*nochotta oleracea*. Hmelin).

По свидѣтельству Гмелина Персіане ѣдятъ его вареной и сырой; дѣлаютъ изъ него также конфеты, которые при пивѣ вѣрбкихъ напитковъ вмѣсто закуски подносятся. Обыкновенный горохъ и Турецкая пшеничка (*Mays*), называемая Азіяцками кукурузою, весьма рѣдки. Сія послѣдняя разводится однако же около Тарковъ; а картофель и земляные яблоки (попинамбуры) вовсе здѣсь неизвѣстны. Армяне, живущіе около новой Шемахи, разводятъ въ маломъ количествѣ кун-

чупь (Sesamum) и хлопчатникъ (Gossypium); вмѣсто того разведеніе конопли въ чрезвычайномъ пренебреженіи.

Дыни, тыквы и разные породы арбузовъ произрастаютъ здѣсь въ изобиліи и хорошихъ качествъ. Первыхъ двухъ плоды продаются весьма дешево съ половины Іюня даже до конца осени. Есть одна порода дынь съ зеленою лоснящеюся кожей, называемою *синейбасъ*, коей мясо имѣетъ цвѣтъ зеленой яблочной, и копорая по рѣдкости и приятности своего вкуса болѣе уважается, нежели другія дыни. Шафранъ сѣется въ Бакъ и Дербенъ. Жители послѣдняго города, коего всѣ окрестности покрыты симъ растеніемъ, разводятъ его весьма достаочно, такъ, что онымъ снабждаются не только внутренніе Ширвана и Дагестана округи, но и значное количество онаго опускаютъ въ сосѣднія области.

Огороды въ селеніяхъ и въ окружности городовъ принадлежатъ большею частію Армянамъ, копорые однако мало разводятъ огородныхъ растеній; обыкновеннѣйшія суть: капуста, рѣпа рѣдька, морковь, шпинатъ, салатъ, Турецкіе бобы, пепрушка, лукъ и чеснокъ. Макъ сѣется для сѣмянъ,

коимъ посыпають бѣлой хлѣбъ и пирожное; для шакой же посыпки Дербенскіе жипели употрѣбляютъ и сѣмена чернушки. Много ростятъ Шпанскаго перцу, коимъ жипели приправляютъ кушанья, и не менѣ того разводятъ яйцеобразныхъ псинокъ, или дѣмянковъ, (*Solanum melongena*), копорыя называютъ они *падрижанъ* и варятъ ихъ въ мясныхъ похлебкахъ, пока плоды еще не совсѣмъ созрѣли. Плоды сіи бывають продолговаты, величиною почти съ огурецъ; цвѣтъ они имѣють фіолетовой, нѣсколько переходящій въ зеленой.

Не смотря на Магомешанскую религію, запрещающую употребленіе вина, Армяне занимаются разведеніемъ винограда, особливо живущіе въ деревняхъ между Спарою и Новою Шемахою, коей вино почищается самымъ лучшимъ, вѣроятно попому, что здѣсь избирають мѣста для виноградниковъ по оплогостямъ горъ, на полдень лежащимъ, между тѣмъ какъ въ долинахъ близъ Кубы и около Дербенга разводятся оный въ низменныхъ и даже влажныхъ мѣстахъ. При сажениі винограда и хожденіи за онымъ, равно какъ при дѣланіи и сбереженіи вина, поступаютъ здѣсь весьма ошибочно, и можно сказать, что производство дѣла сего преисполнено



всѣми возможными погрѣшностями. Недоспаховѣ въ работникахъ есть первая причина, что земля вскапывается не такъ глубоко и не такъ часто, какъ бы надлежало; при чемъ не радѣють также объ истребленіи дикихъ нравѣ. Лозы сажаются одна опѣ другой слишкомъ близко; не держуть ихъ въ порядкѣ опрѣзываніемъ лишнихъ отпусковъ и не довольно часто ихъ возобновляютъ. Между породами виноградныхъ лозъ, такъ какъ и между самою почвою, на которую сажаютъ ихъ, дѣлаютъ мало различія, и посадивъ, оставляютъ возвращеніе ихъ на произволъ природы. Отъ чего происходитъ, что такъ много растетъ винограда продолговатаго, величиною почти въ грушу, изъ котораго однако же выдавливаютъ вино весьма посредственной добропы. Собираніе винограда производится почти за цѣлой мѣсяцъ до времени совершеннаго его созрѣнія, и сіе злоупотребленіе введено по той причинѣ, что земледѣльцы опасаются потерять плоды трудовъ своихъ отъ войны и разбойничества, кои ежедневно угрожаютъ имъ. 1796 Года въ Шахмалѣ продавали виноградъ въ началѣ Іюля, и какъ виноградныя лозы цвѣтутъ здѣсь въ началѣ Іюня, то изъ сего удобно понятъ можно, что виноградъ сей долженъ быть еще совершенно зеленъ. Около 20

Сентября виноградъ собрали, а въ Октябрѣ продавали уже и вино.

Бочекъ здѣсь совсѣмъ не дѣлаютъ, а для сбереженія вина употребляютъ большіе глиняные кувшины, которые зарываютъ въ землю, и закрывъ камнемъ, засыпаютъ еще сверху землею. Когда нужно перевозить вино, то вливаютъ его въ кожаные мѣшки, называемые пулуками, въ коихъ прежде содержима была нефть, или нарочно намазываютъ ихъ нефтью для предохраненія вина отъ порчи во время провоза съ мѣста на мѣсто, отъ чего оно получаетъ нефтяной запахъ, весьма непріятный для вкуса. Между тѣмъ остальное вино въ кувшинѣ, будучи черпаемо для употребленія, начинаетъ поршиться отъ прикосновенія воздуха. Если же вино оставляется въ прокъ въ засыпанномъ кувшинѣ, то до вскрытія онаго сохраняется годъ и болѣе безъ всякаго поврежденія, особливо буде вино цѣльное и одинакого разбора.

Сіе вино, называемое по Татарски *Чахирь*, имѣетъ обыкновенно красный цвѣтъ, а вкусъ жесткій и острый; оно весьма слабо и скоро поршится, что не удивительно, взявъ въ разсужденіе худой образъ тамошняго винодѣлія и недостатковъ сосудовъ, удобныхъ для сбе-

реженія вина въ прокъ. Со всѣмъ шѣмъ утвердительно сказать можно, что изъ винограда, распускаго на горахъ между Старою и Новою Шемахою, можно получить пакія вина, которые мало уступяшъ краснымъ Французскимъ винамъ, ежели къ сему надлежащее спараніе употреблено будетъ.

Туповыя деревья для воспитанія шелковыхъ червей разводятся въ весьма маломъ количествѣ относительно къ удобствамъ климата, числу жилищей и выгодамъ, извлекаемымъ изъ сей важной отрасли сельскаго хозяйства. Наиболѣе занимающія шелководствомъ Ширванскіе жилища, въ окрестностяхъ Кубы и Новой Шемахи, и вообще жилища Ханства Шакинскаго, также въ нѣкоторыхъ мѣстахъ Дагестана, въ Дербентѣ и въ Таркахъ. Не рѣдко встрѣчается около селеній черное шелковичное дерево, перемѣшанное съ бѣлымъ.

Въ садахъ разводятся яблони, груши, вишни, сливы, абрикосы, персики, миндальные деревья, грецкіе орѣхи и гранатовыя деревья. Замѣшишь надлежишъ, что плоды упомянутыхъ садовыхъ деревьевъ здѣсь разводимыхъ не могутъ равняться вкусомъ съ шѣми, которые произрастаютъ въ сѣверныхъ странахъ Франціи, въ южныхъ Гер-

маніи и нѣкоторыхъ Полуденныхъ провинціяхъ Россіи. (\*) Что касается до померанцовыхъ деревъ, то климатъ памощній не столько теплъ, чтобы могъ предохранить ихъ отъ поврежденія зимнихъ морозовъ, почему и произрастающъ онѣ съ успѣхомъ только въ Гилянѣ и далѣе на полдень.

---

### Домашнія животныя.

Воспитаніе домашнихъ животноныхъ находится почти въ равномъ положеніи съ земледѣліемъ, но есть весьма опдалено отъ той степени совершенства, до которой бы удобно могло бытъ доведено. Хотя воинственной или лучше сказать разбойнической духъ, господствующій между памощными народами, долженствовало бы ихъ заставить разводитъ верховыхъ лошадей для нихъ необходимо нужныхъ, однако они содержатъ мало конскихъ заводовъ. Тѣ изъ нихъ, кои отправляютъ воинскую должность и которые живутъ грабежемъ, достаютъ

---

(\*) По причинѣ той, что плодовые деревья вообще въ Кавказѣ остаются въ дикомъ состояніи природы и не улучшаются пособіями садовничьяго искусства.

лошадей покупною равно, какъ и богатые Армянскіе купцы, изъ другихъ частей Кавказа и изъ нупри Персіи, а бѣдные держашъ для ѳзды и для перевозки тяжестей ословъ, лошаковъ и быковъ. Жители Кумыкской земли и Дагестана держашъ болѣе лошадей, нежели Ширванскіе жители, которые употребляютъ иногда Тапарскую шелегу о двухъ колесахъ, извѣстную подъ именемъ арбы. Никакая повозка грубостію работы, скрипомъ своимъ и неповоротливостію не можетъ сравниться съ арбою, употребляемою въ окрестностяхъ Баки. Два величайшія колеса, имѣющія около 9 футовъ въ діаметрѣ, поддерживаютъ ее, и не обращаются на оси своей, но вмѣсто того ось вершится между двухъ палокъ, придѣланныхъ на сей конецъ къ ящику сей шелеги.

Лошади здѣшніе имѣютъ ростъ посредственной, голову сухую, глаза живые, ноздри возвышенные, шею запрокинутую или прямую, тѣло стройное, ноги тонкія. Они весьма смирны, но не способны къ труднымъ дорогамъ и продолжительнымъ работамъ, особливо же въ такомъ случаѣ, еслии могутъ быть хорошо содержаны и кормлены. По велику сіи лошади получаютъ изъ чужихъ краевъ, шо они здѣсь весьма дороги, а сіе

самое обстоятельство заставляет хозяев имѣть за ними опѣчный присмотръ. Люди доспачные и высокаго состоянія ходятъ сами за верховыми лошадьми, не вѣняя себѣ въ предсужденіе исправлять сію обязанность, которую почитаютъ они какъ бы должностію рыцарства. Лошади рѣдко выгоняются на паству, а содержатся въ конюшняхъ; ихъ кормятъ не только сѣномъ и правую, сколько испершою опѣ помянутаго молоченія балбами соломою, перемѣшанною съ мякиною и съ зерномъ всякаго рода. Имъ даютъ въ кормъ два раза въ день, по есъ, по упру въ вечеру по хорошей мѣрѣ моченаго ячменя. Персіяне, какъ какъ и Турки, не имѣютъ обыкновенія холостить лошадей, и предпочитаютъ жеребцовъ, по причинѣ той, что меринъ не имѣетъ столько огня и быспропы, какъ жеребецъ, который напрошивъ того по бодрости и опважности своей весьма способенъ къ воинскимъ подвигамъ. По роду шамашней войны, состоящей въ набѣгахъ, чшобы лошади не вредили себя брыканіемъ, и чшобы можно было поспавить ихъ много рядомъ вмѣстѣ, здѣшніе жители привязываютъ ихъ задними ногами къ двумъ столбамъ, вкопаннымъ въ землю въ нѣкопоромъ разстояніи позади каждой лошади, а

сіе самое вѣ по же время приучаешѣ ихѣ спольшь всегда вѣ распянутомѣ положеніи.

Оселѣ ешѣ живошное сколько обыкновенное, сполько и полезное здѣсь, особливо вѣ горахѣ. — Лошакѣ доспаютѣ за сходную цѣну изѣ областей, лежащихѣ на правомѣ берегу Куры. Тамошній рогатой скотѣ малѣ, но дороденѣ и крѣпокѣ. Шерсть его имѣетѣ обыкновенно бурой густой или черной цвѣтѣ. Быковѣ подковываютѣ, сбѣлаютѣ и употребляютѣ какѣ для перенесенія тяжести, шакѣ и для верховой ѣзды.

Нагайскіе Тапары, живущіе на равнинахѣ Кумыкской земли, содержатѣ великіе стада рогатого скота. Буйволѣ пасутѣ вѣ мѣстахѣ, изобилующихѣ рѣчьками и болотами, вѣ копорыхѣ сіи живошныя проводятѣ часть дня во время лѣтнихѣ жарѣ. Между Рубасомѣ и Апачаемѣ держатѣ болѣ буйволѣ, нежели быковѣ и обыкновенныхѣ корѣ. Вѣ окрестностяхѣ Баку поселяне держатѣ двугорбыхѣ верблюдовѣ, но вѣ малѣ количествѣ вѣ разсужденіи выгодѣ, каковыя очевидно усмаприваются отѣ размноженія сихѣ живошныхѣ вѣ тамошнихѣ бесплодныхѣ мѣстахѣ, но изобилующихѣ правами и кустарниками рода солянокѣ, сославляющими вкусный кормѣ для верблюдовѣ.

Положеніе спраны сей весьма выгодно для разведенія живошныхъ, волну дающихъ, коихъ лѣшомъ можно пасты на горахъ, а зимою въ равнинахъ. По сей причинѣ козы и овцы, наипаче сіи послѣднія, повсемѣстно разводятся здѣшними жителями и въ значномъ количествѣ. Впрочемъ, спада овечьи мало входятъ въ составъ народной промышленности и торговыхъ оборотовъ, и большею частію употребляются въ пищу, по общему обычаю Воспочныхъ народовъ, предпочитающихъ баранину прочимъ мясамъ. Козьи шкуры идутъ на выдѣлку сафьяновъ, овечьи шкуры на шулупы и шапки. Овцы здѣшнія одной породы съ Тапсарскими и Калмыцкими и отличаются толстымъ и широкимъ хвостомъ. Мясо ихъ вкусно, но шерсть не имѣетъ хорошаго качества. Зимой равнины и всѣ окрестности морскія покрыты многочисленными спадомъ овецъ и козъ; большая часть оныхъ принадлежатъ Горскимъ Дагестанцамъ и Лезгинцамъ, которые по причинѣ снѣга, покрывающаго горы въ зимніе мѣсяцы отъ самой глубокой осени, принуждены сгонять овецъ своихъ къ подошвѣ горъ и на приморскія долины, по условіямъ, существующимъ между Горцами и разными владѣльцами Дагестана и Ширвана.



---

## ГЛАВА ВТОРАЯ.

### ДАГЕСТАНЪ.

---

Писавшіе о Дагестанѣ раздѣляютъ его произвольно: Герберъ на Верхній и Нижній; Гельденшпешъ соединяетъ Дагестанъ съ Лезгистаномъ: иные раздѣляютъ Дагестанъ на Сѣверный и Южный, включая въ послѣднюю часть и Ханство Кубанское, какъ значивъ на картѣ Россійской Имперіи, изданной въ 1804 году изъ Депо Картъ Его Императорскаго Величества. Мы будемъ держаться раздѣленія Г. Барона Маршаль-Биберштейна, помѣщеннаго въ описаніи его Западнаго берега Каспійскаго моря, съ малыми ошмѣнками: ибо сіе раздѣленіе болѣе согласуется съ новѣйшими свѣденіями, приобретенными во время послѣднихъ походовъ войскъ Россійскихъ въ Дагестанъ и Ширванъ.

### ИМЕНОВАНИЯ.

Названіе *Дагестанъ* происходитъ отъ Персидскаго языка. *Дагъ* на Персидскомъ, равно какъ *Тавъ* или *Тау* на Тапарскомъ языкѣ, значитъ гора. Персіяне къ сему при-

бавляющѣ слово *истанъ*, значущее землю, область, владѣніе; слѣдовательно *Дагестанъ* и *Тавлистанъ*, имѣющѣ одинакое значеніе: *гористая земля*. Горскіе народы, и наипаче Ташары, употребляютѣ между собою названіе *Тавли-Тавлисъ*, изъ чего Россіяне соопавили *Тавлинцы*, относительнѣ къ тѣмъ народамъ, копорые обитаютѣ на высочайшемъ кряжѣ горъ; слѣдовательно употребленное Герберомъ произвольное раздѣленіе на *Тавлистанъ*, съ равномѣрнымъ основаніемъ, принадлежащее къ Дагестанцамъ, Лезгинцамъ и всѣмъ почти Горскимъ народамъ, есть излишнее и запмѣвающее почность географическихъ познаній.

### ПРЕДѢЛЫ.

Дагестанъ простирается отъ рѣки Койсы вдоль по Западному берегу Каспійскаго моря на 200 верстѣ до рѣки Самура. Ширина его отъ берега морскаго къ горамъ и въ самыя горы отъ 50 до 80 верстѣ. Граничитѣ къ Сѣверу съ Кумыками, къ Западу съ Аварами и Казы-Кумыками неопредѣленною чертою; къ Полудни съ Ханствомъ Кубинскимъ, отъ коего отдѣляется рѣкою Самуромъ; къ Востоку съ Каспійскимъ моремъ.

Полиэтическое раздѣленіе Дагестана заключается въ себѣ: 1, владѣніе Шамхала Тарковскаго, и союзники его Дженгошенцы и Акушинцы. 2, Область Каракайдацкую. 3, Ханство Дербенское. 4, Область Табасаранскую.

---

## §. I.

## ВЛАДѢНІЕ ШАМХАЛА ТАРКОВСКАГО.

## ПРЕДѢЛЫ И ПОЛОЖЕНІЕ ЗЕМЛИ.

Сіе владѣніе заключается между Койсу и рѣчкою Орусай-Булакѣ, простираясь вдоль по берегу морскому на 110 верствъ, а въ ширину отъ 50 до 60 верствъ. Границы его съ трехъ сторонъ тѣ же, что Дагестана, а къ Полудни области Уцмія Каракайдацкаго. Пройдя устья Койсу, Восточный крайъ Кавказа опсходитъ въ 50 верстахъ отъ морскаго берега; потомъ мало по малу горы сѣвняющія къ морю и оставляющія между берегомъ онаго длинную низменную равнину, коей ширина уменьшается отъ 15 до 10 и до 5 верствъ. Въ семъ послѣднемъ разстояніи находишься городъ Тарку, главное мѣстопробываніе Шамхала, на самой срединѣ владѣ-

нія его расположенное. Отъ Тарку до Орусай-Булакѣ, между коими 50 верствъ разстоянія, продолжаются такія же низменные долины между моремъ и горами. Сіи долины плодородны и большею частію обработаны подъ хлѣбъ. Во время лѣтнихъ жаровъ живели весьма искусно поливають оныя посредствомъ пущенныхъ изъ нагорныхъ рѣчекъ водопроводовъ, которые будучи направлены во всѣ стороны и гдѣ нужно укрѣплены площадями, совершенно достигаютъ предназначенной имъ цѣли. Предгорія, супротивъ долинъ лежащія, круши, пресѣкаемы узкими удольями и покрыты густымъ лѣсомъ и кустарниками. Между Койсу и Сулакомъ заключенная полоса земли подается на С. В. въ морѣ подъ именемъ Аграханскаго мыса или косы. Въ томъ же направленіи открываются многіе низменные острова, служащіе продолженіемъ Аграханской косы: продолговатый островъ *Узь* или *Узинская* коса, островъ *Чегень* и другіе меньшіе между ними разсѣянные. Сіе прозяжаніе Аграханскаго мыса посредствомъ острововъ и мѣлей къ оному прилежащихъ и безъ сомнѣнія происшедшихъ отъ наплывшій (alluvion) (\*) рѣки Койсу

---

(\*) Г. Севергинъ первый, какъ кажется, употребилъ слово *наплывіе*, весьма явственно самую вещь

образуетъ довольно обширный, но мѣлкій и опкрытый Сѣвернымъ вѣтрами заливъ, называемый, по имени мыса, Аграханскимъ заливомъ. Онъ прославился высадкою Россійскихъ войскъ, въ 1722 году учиненною здѣсь въ присутствіи Императора Петра Великаго.

### Р ъ к и.

Главнѣйшая рѣка сего владѣнія есть Койсу, (чаятельно Саона Пшоломея), которая въ 35 верстахъ не доходя до Аграханскаго залива, въ шомъ самомъ мѣстѣ, гдѣ видны ошати крѣпости Св. Креста, раздѣляется на два рукава, изъ коихъ первый, по есть Сѣверный называется собшвенно *Койсу* или *Аграханъ*, а второй Южный рукавъ извѣстенъ болѣе подъ именемъ *Сулака*, и впадаетъ въ море прямо на Востокъ, въ 22 верстахъ отъ мѣста раздѣленія рукавовъ. Немного по выше крѣпости Св. Креста, Койсу имѣетъ около 50 сажень ширины. Доселѣ не опредѣлено съ точностію, откуда начинается граница Дагестана, отъ рукава Аграхана, или отъ

---

изображающее, въ минералогическомъ описаніи Россіи. Остаешся желать, чтобы для пополненія географическаго языка, оно было введено въ общее употребленіе.

Сулака; но полоса, заключенная между двумя рукавами, равно какъ Аграханской мысь, дѣйствительно находящаяся во владѣніи Шамхала. Отъ Койсы на полдень слѣдуютъ еще двѣ рѣчки довольно значущія своею быспропою, одна за другою, не въ дальнемъ разстояніи: рѣка *Озень* или *Торкали Озень*, а за нею рѣка *Манасъ*. Всѣ при выходящѣ изъ Лезгинскихъ горъ. Послѣднія двѣ весьма быспры, наипаче во время шаянія снѣговъ: Манасъ составляется изъ двухъ опраслей, изъ коихъ Сѣверный называется Малой *Манасъ*, а Южный Большой *Манасъ*. Берега сей рѣчки крупы и камениспы. Между *Койсу* и *Озени* опрасль, отдѣлившаяся отъ сей послѣдней, соединяется съ солянымъ ручьемъ *Бакасъ*, и составляетъ близъ моря обширныя болота, поросшія проспникомъ. Кромѣ сихъ рѣкъ, Шамханское владѣніе орошающихъ, оно пресѣкаемо довольномъ числомъ горныхъ пропоковъ, изъ коихъ извѣснѣйшіе суть: *Черкасъ-Озени*, *Буйнаки*, *Орцсай-Булакъ*. Всѣ выше помянутыя воды впекаютъ въ Каспійское море отъ Запада на Востокъ.

### Происхожденіе названія Шамхала.

Достоинство Шамхальское есть важнѣйшее въ Дагестанѣ; а въ обласяхъ, заклю-

чающихся между Тереконъ и Курою, почтпалось впорымъ послѣ Царя Грузинскаго. Историческія извѣстія, согласно съ преданіями народными, ушверждають, что первые Шамхалы пославлены были отъ Аравишянъ; что сходствуетъ съ полкованіемъ, помѣщеннымъ у Гербера о значеніи слова *Шамхалъ*: ибо Воспочные писатели называютъ городъ Дамаскъ *Шамъ*, а *халъ* на Арабскомъ языкѣ значить Князя, владѣльца, слѣдовательно слово *Шамхалъ* перевестъ можно *Дамаскинскій владѣлецъ*. Но Рейнкс, основываясь на Дербенской исторіи, въ рукописи имъ найденной, выводитъ названіе Шамхала отъ Аравскаго полководца Шахъ-Баала. Какъ бы то ни было, происхождение Шамхаловъ опнеси можно къ VIII или IX столѣтію, то есть къ тому времени, когда Аравишяне выгнали Казаровъ изъ Арменіи и распроспранили власъ свою въ горахъ Кавказскихъ. Кромѣ Шамхала, отъ нихъ же пославлены еще другіе чиновачальника, Усмей Каракайдацкій и Кадій Табасаранскій. Во время царствованія Персидскихъ Шаховъ, Шамхалы назывались *Дагистанъ-Валиси*, то есть Намѣстникъ Дагестанскій; какъ и дѣйствительно власъ Шамхаловъ простиралась нѣкогда на весь Дагестанъ, частію силою

оружія, частію посредствомъ полишическаго вліянія.

### Исторія.

Повѣсть сей страны покрыта темношою, за исключеніемъ нѣкоторыхъ произшествій, связанныхъ съ Россійскою Исторіею. Первые сношенія Россіи съ Шамхалами, называемыхъ въ Архивахъ нашихъ *Шевкалами*, начались въ 1559 году и вскорѣ потомъ обратились въ непріяельскія дѣйствія по причинѣ защищенія поддавшихся Россіи Черкесовъ, отъ пришествіи Шамхала Тарковскаго. Во время построенія Россійскихъ крѣпостей въ Ендери, на Койсу и около Тарку, Шамхалъ наиболѣе прошивался сему предпріятію и способствовалъ наконецъ къ уничтоженію онаго, что случилось въ 1604 году послѣ пораженія Воеводы Бушурлина, о чемъ пространнѣе будетъ упомянуто въ Исторической частии. Потомъ въ 1638 году находимъ мы жалованную грамоту Кумыцкому и Тарковскому владѣльцу Сурхай Мурзѣ на принятіе его въ подданство; и когда онъ названъ былъ Шамхаломъ отъ Персидскаго двора, то въ 1643 году дана ему и отъ Царя Михайлы Ѳедоровича ушвердительная грамота на сіе же достоинство. Съ тѣхъ поръ, въ продолженіи 60 лѣтъ пріяз-



ненныя сношенія съ Шамхалами не прерывались. Въ 1718 году Шамхалъ Адильгирей учинилъ на вѣрноподданство присягу и оказалъ важныя услуги Императору Петру Великому во время похода его въ Персію. Тогда же построена крѣпость Св. Креста на земляхъ Тарковскихъ между двумя рукавами Койсы: Аграханомъ и Сулакомъ, на правомъ берегу перваго въ 35 верстахъ отъ устья. Въ 1725 году Адильгирей, будучи настроенъ Турками, покусился на измѣну. Собралъ 30 тысячъ войска и напалъ на крѣпость Св. Креста, при чемъ Генералъ-Маіоромъ Кроповымъ былъ разбитъ, взятъ въ плѣнъ и сосланъ въ заключеніе въ Колу, гдѣ и умеръ, а владѣніе его и городъ Тарку разорены въ наказаніе за измѣну. Послѣ чего Петръ Великій повелѣлъ уничтожить званіе Шамхальское, и всею землею его управлять Генералу, начальствующему въ крѣпости Св. Креста. По заключеніи съ Персією въ 1735 году мирнаго и союзнаго трактата при Ганжѣ, гарнизонъ изъ сей крѣпости переведенъ въ Кизляръ, и Шамхальское достоинство возстановлено Шакомъ Надьромъ, въ лицѣ Кумыцкаго Князя Каспулата.—Въ 1786 году сынъ его Шамхалъ Мурпазами вспунилъ въ Россійское подданство и до смерти своей сохранялъ вѣрность. Племянникъ его,

нынѣшній Шамхалъ Мехтій, имѣющъ чинъ Генералъ-Лейтенанта, и слѣдующіе знаки опличія, пожалованные ему за непоколебимую его къ Россійскому престолю преданность: саблю драгоцѣнными каменьями украшенную, золошю медаль, осыпанную бриліаншами съ надписью: *за усердіе и вѣрность*, знамя съ Россійско - Императорскимъ гербомъ, въ знакъ начальства, по Азіатскому обычаю.

Мехтій Шамхалъ Тарковскій, владѣтель Буйнацкій и Ханъ Дербентскій имѣющъ отъ роду 42 года (\*). Впоруя супруга его Периджи Ханумъ, сестра Шихъ-Али, бывшаго Хана Дербентскаго.

Сынъ его, по имени Ханъ, отъ первой супруги 20 лѣтъ.

Братья Шамхала:

Шаабазъ 37 лѣтъ, Казій 16 лѣтъ.

Одно колѣно Кумыцкихъ Князей, называемое *Шубганъ-Шамхалъ* (паспухъ Шамхалъ,) коего предокъ въ началѣ XVIII столѣтія былъ Шамхаломъ, и во время Гербера жительства вѣствовалъ въ Шамхальскомъ владѣніи, имѣя шамъ нѣсколько ему подвластныхъ

---

(\*) Сіе писано было еще въ 1808 году.

деревень, нынѣ пребывающѣ между Дженгушенцами, которые дали ему убѣжище.

### Р е л и г і я.

Весь Дагестанѣ, за исключеніемъ поселенныхъ шамѣ Персіянѣ, исповѣдающѣ Магометанскую вѣру Суннинской или Омаровой секты.

### П р а в л е н і е.

Шамхалѣ Тарковскій какѣ и прочіе Дагестанскіе и Ширванскіе владѣльцы, состояющѣ въ подданствѣ Россійской Имперіи на особенныхъ правахъ, по существу коихъ правильно называющѣ ихъ можно вассалами или удѣльными Князьями, подвласными Россіи. О внутреннемъ образѣ управленія будетѣ упомянуто въ концѣ сего описанія въ особой главѣ.

### Н а с е л е н і е.

Подданныхъ, собственно принадлежащихъ Шамхалу, щитаются не болѣе 12 тысячъ дворовѣ. Главнѣйшая сила его состоитѣ въ союзникахъ и на нѣкоторыхъ условіяхъ находящагося въ зависимости его Акушинскаго народа, называемаго *Дарга-Акуша*; а потому оплечая владѣніе, собственно Шамхалу принадлежащее, отъ союзниковѣ его

Акушинцевъ и Дженгушенцовъ, мы начнемъ съ перваго.

### 1. Владѣніе Тарковское.

Тарковскіе подданные живутъ поближе къ морю и въ горахъ на вышесказанномъ пространствѣ; упражняются въ хлѣбопашествѣ и скоповодствѣ; сѣютъ просо, ячмень, пшеницу, сарачинское пшено; склонны къ праздности и пьянству; горячее вино дѣлаютъ изъ просы и ячменя; впрочемъ народъ смирной и привыкшій къ повиновенію, къ чему наипаче способствуетъ правосудная строгость нынѣшняго Шамхала, который не попускаетъ имъ въ шалостяхъ. Главнѣйшія мѣста въ Шамхальскомъ владѣніи суть:

*Тарку*, городъ, мѣстопребываніе Шамхала, лежитъ въ 5 версахъ отъ моря, между рѣками Озенъ и Манасъ, на скалѣ горы, въ довольно пространномъ и высокомъ ущельѣ, которое вышло полукружіемъ, лицомъ къ морю, такъ что видъ сего города, построенаго уступами, представляетъ съ морскаго берега подобіе амфиатра. Въ самомъ верхнемъ ярусѣ находится Шамхальской дворецъ, который примѣчательнъ водопроводами, доставляющими воду съ вершины

горы ключевую воду, которая попомъ разными жолобами разливается по всему городу. Дома выстроены большею частию изъ каменныхъ плишъ, связанныхъ глиною, съ плоскими крышками. Жителей въ Тарку погалается обоого пола до 10 тысячъ душъ, вмѣстѣ съ поселенными шамъ Армянами.

*Буйнаки*, деревня на рѣчкѣ сего же имени, отъ коего и округъ сей называется Буйнацкимъ. Въ ней обыкновенно имѣетъ пребываніе Шамхальскій наслѣдникъ, называемый Кримъ-Шамхалъ, и пользуется доходами сего округа.

Прочія извѣстнѣйшія деревни Шамхальскаго владѣнія суть: *Янги-Уртъ*, на рѣчкѣ которая собственно есть одинъ изъ рукавовъ Сулака; *Ишкорты*, *Ерпели*, *Канцугай*, *Торкали*, на рѣчкѣ Озенъ; *Кизикъ - Азанишъ*, *Каферъ-Кентъ*, *Бцелени*, *Аморхай-Кентъ* на другомъ рукавѣ той же рѣки Озенъ; *Дцгерели*, крѣпость на рѣчкѣ Малой Манасъ; *Карабудагъ*, при сшеченіи обоихъ рукавовъ Малго и Большаго Манаса въ одну рѣку подѣльмъ же именемъ; *Тцгенъ* на Большомъ Манасѣ.

Острова *Учь* и *Чечень* принадлежатъ также къ владѣніямъ Шамхала. Сіи остро-

ва ни что иное, какъ мѣли, понимаемая водою при морскихъ вѣтрахъ. Однако, по причинѣ существующей шамъ рыбной ловли, принадлежность оныхъ оспариваема была Кизлярскими жителями, и не прежде утверждена за Шамхаломъ, какъ въ 1803 году. Нынѣ всѣ рыбныя ловли, находящіяся около сего острова, равно какъ въ устьяхъ Сулака, отдаются на откупъ Россійскимъ промышленникамъ: Доходы, получаемые Шамхаломъ отъ пошлинъ съ провозныхъ повозовъ, отъ пошлинъ за пашьбу скота по долинамъ и отъ рыбныхъ промысловъ, составляющъ не болѣе 30 тысячъ рублей серебромъ, не включая шуда Хансхва Дербенскаго и деревень, подаренныхъ ему Фетъ-Али-Ханомъ въ провинціяхъ Кубанской, Шемахинской и Банинской. Сверхъ того, собираетъ нѣсколько податей въ натурѣ хлѣбомъ, рогатымъ скотомъ, баранами и другими свѣсными припасами для столовыхъ своихъ расходовъ. Въ 15 верстахъ отъ Тарку находящяся соленые озера, изъ коихъ за нѣкоторую плату позволяется брать соль Дагестанцамъ, Кумыкамъ, Чеченцамъ какъ для собственнаго продовольствія, такъ и для продажи. Сія продажа соли и выгодное положеніе Шамхальскаго владѣнія по берегу морскому, заключающее обильныя пашвы

*Часть II.*

У

въ низинахъ, для него весьма важны. Кромѣ дохода, получаемого отъ сихъ двухъ предмѣтовъ, и наипаче съ овецъихъ спадъ, пригодныхъ шуда Горскими жителями въ зимнее время, оба сіи обшпояпельспва соспавляють полишическую силу Шамхала, содержаніемъ сосѣдей въ обоудномъ опасеніи лишишься скопа отъ недоспашка въ подножномъ кормѣ, или запрудняшься въ продовольствіи себя солью; чему однако же подвержены всѣ подвласшныя и сосѣдспвенныя колѣна въ случаѣ домашнихъ ссоръ или разрыва съ Шамхаломъ.

## 2. Д ж е н г о т е н ц ы .

Смѣжны съ границами владѣнія Каракайдацкаго; живутъ въ горахъ по вершинѣ малаго Манаса и по другимъ рѣчкамъ; пшпашья скоповодспвомъ и держатъ знашныя спада овецъи; имѣють собспвенныхъ владѣльцовъ, изъ коихъ старшій, Али-Сулшанъ-Бекъ, преданъ Россіи, и во время похода войскъ въ Персію, въ 1796 году, оказалъ имъ многія услуги. Вооруженныхъ людей поставишь могутъ до 5000. За неимѣніемъ доспвѣрныхъ о Дженгошенцахъ свѣденій, мы намянуемъ только извѣспнѣйшія ихъ общеспва, въ слѣдующихъ селеніяхъ расположенныя.

*Дженгутей*, большая деревня на рѣкѣ Малой Манасѣ, Малой *Чуглы* и Большой *Чуглы*, на рѣчкахъ впадающихъ въ Малой Манасѣ; *Алинеутъ*, *Лимены*, на вершинахъ Малаго Манаса. Хотя сіи общества управляются старшинами, но верховное начальство предоспавлено первенствующему у нихъ Княжескому роду.

3. *Акуши*, *Акушинцы* или *Акушъ Дарга* живутъ въ высокихъ горахъ, между Дагестаномъ и Лезгиспаномъ, граничатъ съ Дженготенцами, съ Казыкумыками и съ владѣніемъ Уцмія Каракайдацкаго. Владѣльцовъ не имѣютъ, управляются старшинами, подъ покровительствомъ Шамхала, находясь въ нѣкопорой отъ него зависимости въ разсужденіи пасъбы скота, соли и прочихъ мѣстныхъ обстоительствъ. Главнѣйшія селенія ихъ, сколько извѣстно, суть слѣдующія: *Акуша*, на вершинахъ Большаго Манаса, *Кутанъ*, *Урама*, *Дюгишъ*, *Ошуса*, на рѣчкахъ впадающихъ въ Большой Манасѣ, и неопредѣленное количество другихъ деревень, весьма многолюдныхъ, ибо въ оныхъ полагается болѣе 20 тысячъ дворовъ.

Союзничество Дженгутейцовъ и Акушинцевъ съ Шамхаломъ не заключаетъ въ себѣ дальнѣйшихъ обязанностей и не препя-



спвуююшѣ симѣ народамѣ вступать въ подобныя сношенія и съ другими сосѣдственными владѣльцами; однако вышепомянутые недоспапки въ пасшѣ и соли, равно какъ и положеніе ихъ нагорныхъ жилищъ, отрѣзанныхъ землями Шамхальскими отъ равнинъ, понуждаютъ ихъ имѣть постоянную и пѣснѣйшую связь съ Шамхаломъ, копорый съ помощію сихъ союзниковъ набрать можетъ, въ случаѣ нужды, отъ 20 до 25 тысячъ вооруженныхъ людей.

### Я з ы к ѣ .

*Тарковцы, Дженгутенцы и Акушинцы,* говоряшѣ разными нарѣчіями: Тарковцы испорченнымъ Тапарскимъ, Дженгутенцы и Акушинцы Лезгинскимъ. Сіе показываетъ нѣкопорымъ образомъ происхожденіе первыхъ отъ Кумыковъ Тапарскаго колѣна, или смѣшеніе онаго съ спарожилыми Тарковцами, и таковое же смѣшеніе послѣднихъ двухъ народовъ съ сосѣдами ихъ Лезгинцами. Акушинцы говоряшѣ однимъ нарѣчіемъ съ жителями Лезгинскаго общества *Зудахара*, лежащаго во владѣніи Казы-Кумыцкомъ.

## ВЛАДѢНІЕ УСМЕЯ КАРАКАЙДАЦКАГО.

---

### Пределы, положеніе земли.

Владѣніе Каракайдацкое отъ рѣчки Орусай-Булакъ простирается вдоль по морскому берегу на 60 верствъ до рѣки Дарбахъ, а въ ширину отъ моря до горъ и въ самыхъ горахъ верствъ на 100. Къ Сѣверу граничитъ съ владѣніемъ Шамхала, къ Воспоку съ моремъ, къ Полудню съ Ханствомъ Дербенскимъ и Табасараномъ, къ Западу съ Казы-Кумыками. Оплогости, заключенныя между моремъ и горами, имѣютъ различную ширину, и выдаются разстояніемъ на 20, на 15 и до 5 верствъ. Въ низинахъ обнаруживаются песчаные слои, рѣдко видимые въ другихъ мѣстахъ, ибо песокъ обыкновенно составляетъ весьма узкую закраину вдоль морскаго берега. Но сія песчаная почва плодородна и удобна къ хлѣбопашеству посредствомъ поливанія водопроводами, что шамоніе жилища дѣлаютъ вездѣ, гдѣ только есть возможность произвестъ оное въ дѣйствіе. — Усмейская область изобилуетъ водами и не имѣетъ недостатка въ лѣсѣ.

Лѣсисныя мѣста находящяся при устьяхъ рѣкъ, а промежъ оныхъ поля, засѣяныя хлѣбомъ.

### Рѣки.

Знашиѣйшія рѣки сего владѣнія: *Хомрю-Озень*, *Большой Буамъ* и *Дарбахъ*, всѣ при паралельно текущія къ морю и при устьяхъ своихъ покрытыя лѣсомъ. Между ручьемъ *Инке* и Большимъ Буамомъ находящяся соленыя Озера и одинъ колодезь сѣрной горячей воды. Во владѣніи Усмей естъ шакже и нефтяныя ключи.

### ИМЕНОВАНИЯ.

Около Буама живутъ *Кайдаки*, старожилы Дагестанской народъ, чаятельно получившій названіе свое отъ бывшаго въ сихъ мѣстахъ древняго города *Кадака*; а по *Дарбаху* живутъ *Каракайдаки*, или черныя Кайдаки, коимъ дано имя сіе, какъ кажется, по черному виду лѣсисныхъ горъ, ими обитаемыхъ, которые по сей самой причинѣ получили отъ Россіянъ названіе Черныхъ горъ.

Достоинство Усмей естъ второе по старшинству, пошановленное въ Дагестанѣ Аравіянцами. *Усмей* на Арабскомъ языкѣ означаетъ *нагельника*, *повелителя*.

## Исторія.

Сношенія Россійскаго двора съ Усмеями Каракайдацкими началось со времени похода Петра Великаго въ Персію, по еспь въ 1722 году, когда Усмей Ахматъ Ханъ по разбитіи войска его и по раззореніи города Ушемиша впустилъ въ Россійское подданство. Таковая же присяга повпорена была въ 1796 и 1802 годахъ. По образу жизни Кайдаковъ и Каракайдаковъ, привыкшихъ къ безначалію, владѣльцы не всегда могутъ держать народъ въ повиновеніи; какъ бы чистосердечно ни желали они отшрапитъ своихъ подданныхъ отъ разбойничьихъ промысловъ. Но еще менѣе ожидать должно успройства, когда извѣстно, что Усмей, по слѣдуя древнимъ обычаямъ, приращаетъ доходы свои, участвуя во всѣхъ добычахъ, разбоями приобретаемыхъ, не помышляя о слѣдствіяхъ. Въ 1774 году, доспославный мученикъ просвѣщенія, Академикъ Гмелинъ, ѣхавшій обратно изъ Персіи, не избѣгнулъ плачевнаго жребія, сими злодѣями ему предугошованнаго, будучи захваченъ въ плѣнъ по повелѣнію Усмея Омиръ-Омзы, отъ припѣсеній коего въ томъ же году умеръ въ своемъ започеніи отъ печали, между шѣмъ какъ Великая Екатерина опредѣлила уже на-

казаніе, дерзосцію Усмея вынужденное. Въ слѣдующемъ году Генералъ Маіоръ де Медемъ вступилъ съ опрядомъ войскъ въ его владѣніе, разбилъ вооруженныя скопища, съ нимъ встрѣпившіеся, и принудилъ его просить пощады. Иванъ Спруисъ съ товарищи (1670 году) по разбитіи судна ихъ при сихъ берегахъ, какъ извѣстно достались также въ плѣнъ Каракайдакамъ, и проданы были Усмеемъ. По смерти коварнаго Усмея Омиръ-Омзы наслѣдовалъ Руспомъ-Ханъ, умершій въ 1802, а по немъ сынъ его нынѣшній Усмей Али-Ханъ. Онъ состоитъ въ чинѣ Генералъ-Маіора, имѣетъ опъ роду 36 лѣтъ, пользуется опъ народа уваженіемъ и спарается держать его въ послушаніи, при помощи меньшаго брата его Адиль-Бека; но родной дядя его Рази-Бекъ, имѣющій нѣкопорую власъ въ опдѣленномъ и, пакъ сказаъ, вопчинномъ его владѣніи, находится въ соперничествѣ съ Усмеемъ по причинѣ той, что самъ домогался до верховной власпи.

Главнѣйшія сборныя мѣста округовъ, или обществъ сего владѣнія суть :

*Утемишъ* мѣстечко и замокъ, на рѣчкѣ *Инскѣ* въ 25 версахъ отъ моря, мало населено, и кажется не исправилось еще отъ раззоренія

въ 1722 Россійскими войсками причиненаго. Знашное селеніе *Мурега* лежишъ въ горахъ на Западъ отъ Упемиша.

*Башлы*, городъ и мѣспопребываніе Усмея, на рѣчкѣ Башлы, въ 30 верстахъ отъ моря, въ горахъ, заключаешъ около 500 домовъ, большею частію каменныхъ, и производилъ шорги съ Кизляромъ. Въ нѣсколькихъ верстахъ отъ Башлы на С. З. лежащая деревня *Улу-Гумри* примѣчательна тѣмъ, что хранишъ въ себѣ гробъ Гмелина.

*Берекегъ* или *Берекой*, при устьѣ Большаго Буама. По имени сей деревни Россіяны называютъ тамошнихъ жителей *Берекойцами*. По выше на той же рѣчкѣ знашное селеніе *Маджалисъ*, изобилующее виноградными садами. За тѣмъ слѣдуешъ на Югъ большая деревня *Великентъ* на рѣчкѣ Маломъ Буамъ, и многія другія. Въ 10 верстахъ, не доходя до лѣваго берега *Дарбаха* видѣны раззоренный замокъ Али-Ханъ-Нала, и выше въ горахъ *Баржамей*, сборное мѣсто Баржамейскаго общества между рѣками Большимъ Буаломъ и Дарбахомъ.

*Кубеги*, городъ, состоящій на условіяхъ подъ покровительствомъ Усмея, лежишъ въ

горахъ на ручьѣ, впадающемъ въ Большой Буамъ. Поелику сіе мѣсто содѣлалось извѣстнымъ разными слухами и показаніями о происхожденіи памошнихъ жипелей отъ Франковъ, мы помѣстимъ особенное объ немъ изслѣдованіе въ концѣ сей же спашьи.

### НАСЕЛЕНІЕ, ВОЕННАЯ СИЛА.

Число жипелей сего владѣнія простирается до 25 тысячъ дворовъ, изъ коихъ однако же выходящихъ не болѣе восьми тысячъ вооруженныхъ людей на службу Усмелъ, попому что онъ не можетъ съ каждаго двора пребывать одного воина, но долженъ соображаться съ разкладкою самыми обществами между собою располагаемою по числу деревень, дворовъ, достатка жипелей и пр.

### ОБРАЗЪ ЖИЗНИ.

Жипели сего владѣнія весьма склонны къ грабежу и разбоямъ, въ коихъ безпрерывно упражнясь, получили навыкъ и охоту продолжаять сколько прибыльной, столько же и безопасный для нихъ промыслъ, ибо они охотнѣе нападаютъ на торгующихъ Армянъ, изъ Дербенша въ Кизляръ и обратню пробѣгающихъ. Мѣстоположе-

ніе ихъ жилищъ по Каспійскому морю возродило въ нихъ такъже охоту къ морскому разбойничеству. Аспраханская торговля въ нынѣшнемъ ея положеніи не рѣдко покушеніями ихъ бываетъ затрудняема съ понесеніемъ важныхъ убытковъ для хозяевъ, единственно отъ произвольнаго нерадѣнія купечества объ мореходномъ искусствѣ. Неискусные лоцманы, плавая на ненадежныхъ судахъ, не смѣютъ отдаляясь отъ береговъ, усѣянныхъ подводными камнями и мѣлями, отъ чего при малѣйшей непогодѣ случаются кораблекрушенія. Каракайдаки сперегнутъ таковыя произшествія, бросающіяся въ лодки и довершаютъ несчастіе погибающихъ, разхищая поваръ и забирая людей въ плѣнъ. Смѣлое плаваніе въ открытомъ морѣ уничижило бы сіе препятствіе; ибо Дагестанцы вообще никакихъ судовъ, кромѣ лодокъ, не имѣютъ. Строгое надзираніе Кавказскаго начальства за поведеніемъ сихъ земноводныхъ разбойниковъ обуздало уже отчасти ихъ своевольство, которое со временемъ долженствуетъ прекратиться вовсе, наипаче послѣ покоренія Дербента.

### Сельское хозяйство.

Каракайдаки, обитающіе въ шучныхъ долинахъ, превозмогли лѣность, имѣ свойств-



венную, начали подбирать подъ ногами разбросанные дары природы, и мало по малу обратили вниманіе къ земледѣлію, сѣянію хлопчатой бумаги и къ шелководству. Но всѣ сіи оспрали домоводства малозначущи и не соопвѣтствуютъ плодородію почвы. Хлѣбопашество ихъ состоитъ въ сѣяніи сарачинскаго пшена, просы, пшеницы и ячменя, для собственнаго продовольствія.

### Торговля и промышленность.

Не маловажную прибыль получаютъ жители отъ копанія корней дикой маріоны (крапа), кошорая растетъ здѣсь въ шакомъ изобиліи, что пахари, воздѣлывающие землю весною подъ посѣвъ хлѣба, вырываютъ иногда плугомъ кореньевъ цѣною отъ 100 до 200 рублей и болѣе. Промышленность сія находится въ рукахъ Кизлярскихъ Армянъ. Маріона продается на мѣстѣ (1804) пудъ отъ 12 до 15 рублей. Сверхъ того Каракайдаки промышленяютъ продажею нефши, кошорая отдается Усеемъ на откупъ. Вышепомянутыя выгоды принадлежатъ токмо живущимъ по долинамъ и у подошвы горъ; прочіе Каракайдаки, въ горахъ поселенные, пахуютъ нѣсколько земли, и сверхъ того занимающся развозкою въ Кизляръ и даже въ

Аспрахань для продажи разныхъ плодовъ свѣжихъ и сушеныхъ, какъ-то: грушъ, яблокъ, къшповъ (айва), персиковъ, абрикосовъ, орѣховъ. Еще далѣе за пѣми живущіе въ горахъ у подошвы высокаго хребта нуждаются въ земляхъ, сѣютъ нѣсколько Турецкаго пшена (кукурузы), и главное пропитаніе имѣютъ отъ овечьихъ стадъ. Оставшіеся отъ давнихъ лѣтъ въ здѣшнихъ мѣстахъ *Терекемени* (Трухменцы) подвластны Усмею въ видѣ вопчинныхъ крестьянъ. Они кочуютъ въ войлочныхъ кибиткахъ по равнинамъ и упражняются большею частію въ скотоводствѣ, пламя подаетъ живыми баранами.

### Д о х о д ь.

Весь доходъ Усмея отъ продажи нефти и маріоны и отъ взиманія пошлинъ съ провозимыхъ товаровъ составляетъ не болѣе 20 тысячъ рублей, включая шуда же и отъ расъ дохода отъ разбоевъ, которая нынѣ весьма маловажна по чрезмѣрной оспорожности пробѣгающихъ, имѣющихъ обыкновеніе брать съ собою надежныхъ провожатыхъ отъ мѣста до мѣста, зная, что Каракайдаки нападаютъ тогда только, когда видятъ оплошность, а въ равный бой не вступаютъ.

## Я з ы к ъ.

Наракайдаки говорятъ языкомъ Лезгинскимъ, смѣшаннымъ съ Таттарскимъ.

## ИЗСЛѢДОВАНИЕ О ГОРОДѢ КУБЕЧИ.

Въ Бержероновомъ собраніи путешественный находится упоминаніе, что въ 1253 году монахъ Рубрукисъ, въ проѣздѣ свой чрезъ Кавказскія горы отъ Баты Хана въ станъ Мангу Хана, извѣщенъ былъ о нѣкоемъ городѣ *Теласъ*, въ которомъ жили Нѣмцы, какъ онъ слышалъ. Потомъ въ станъ Мангу Хана сказали ему, что сіи Нѣмцы переселены отъ Запада на Востокъ, разсояніемъ на мѣсяцъ ѣзды отъ прежняго города въ другой городъ, называемый *Болакъ*, гдѣ они работаютъ въ золотыхъ и желѣзныхъ рудникахъ и куютъ оружіе. Но откуда они пришли и когда, ничего не упоминаетъ.

Отъ сего ли источника заимствовалъ Герберъ свое показаніе о Кубечинскихъ жителей, или почерпнулъ оное изъ рассказовъ, слышанныхъ на мѣстѣ, мнѣніе его состоитъ въ слѣдующемъ: что жители Кубечинскіе называютъ сами себя Франками, то есть Европейцами, и сказываютъ, что предъ

ки ихъ болѣе, нежели за 1000 лѣтъ поселились на семъ мѣстѣ. Опъ другихъ слышалъ онъ догадки, что Генуезцы и Греки, торговавшіе по Черному и по Каспійскому морю, могли учредить шамъ рудокопные заводы, и чаятельно по нашествіи Тапаръ сіи художники оспались въ пеперешнихъ жилищахъ и сосзавили республику. Вѣроятность сей догадки тѣмъ паче подшверждалась въ его мысляхъ, что они искусные художники; дѣлаютъ огнеспрѣльное оружіе, сабли, панцыри, и еще искуснѣе въ опдѣлкѣ вещей изъ серебра и золота, равно какъ и въ насѣчкѣ сими мепаллами на оружіи. Догадкѣ Гербера послѣдовалъ Гильденштепъ и другіе писавшіе о Кавказскихъ народахъ, повпоря о произхожденіи Кубечинцевъ одно и то же. Между Кавказскими народами дѣйствительнѣе естъ преданіе, которое пронеслось и къ Россійскимъ жипелямъ: что предки Кубечинцевъ были Франки, жили прежде въ долинахъ, но во время нашествія Чингисъ-Хана на Аварское владѣніе, убѣжали въ горы, въ нынѣшее ихъ мѣстопребываніе, гдѣ по многихъ преперпѣнныхъ, ими гоненіяхъ опъ Мусульмановъ, принуждены были оставить Христіянской законъ, и пребывши нѣскольکو лѣтъ въ невѣри, напослѣдокъ рѣшились принять Магомепанскую вѣру. Многіе до

селѣ думаютъ, будто бы извѣстія сіи основаны на собственномъ показаніи Кубечинцевъ. Таковое признаніе ихъ объяснило бы нѣкоторымъ образомъ упоминаніе Рубрукаса о городахъ *Теласѣ* и *Балакѣ*, или по крайнѣй мѣрѣ доказало бы безспорно Европейское происхожденіе Кубечинцевъ. Нужно бы только удостовѣриться, точно ли Кубечинцы сами себя признаютъ происходящими отъ Франковъ? Если ли разрѣшеніемъ сего вопроса прекратится напрасное сомнѣніе, то вкупѣ откроется очевидный путь къ истинѣ.

Не безвизвѣстно, что братья Моравскіе, или Гуренгушеры, поселенные въ Сарептѣ на Волгѣ, основываясь на сихъ общенародныхъ слухахъ, а еще болѣе на догадкахъ Академика Гильденшпепа о переселеніи въ Кавказскія горы Богемцевъ во время претерпѣннаго ими гоненія за вѣру, (къ чему способствовало сходство именъ совсѣмъ несходныхъ, рѣки *Чегемѣ* съ *Чехѣ*), посылали въ 1781 году двухъ братьевъ въ Кубечу для развѣдыванія о происхожденіи тамошнихъ жителей. Свѣденія, ими пріобрѣтенныя, какъ неудовлетворительныя, относительны ихъ цѣли, не были еще обнародованы. Я старался получить оныя посредствомъ Г. Сарашовскаго Гебернатора Петра Ульяновича Бѣля-

кова, который по дружбѣ своей доставилъ мнѣ выписку, извлеченную изъ Сарептскаго Архива, касательно путешествія упомянутыхъ двухъ братьевъ, за подписаніемъ Г. Виганда, почетнаго тамошняго Гражданина. Сія выписка помѣщается здѣсь отъ слова до слова, какъ ниже слѣдуетъ.

**ИЗВѢСТІЕ О Кувечинцахъ, собранное изъ письменныхъ и изустныхъ повѣствованій.**

Отъ разныхъ путешествователей и въ разныя времена, Сарептскому брашскому обществу извѣстно стало, что въ Кавказскихъ горахъ обитаетъ народъ, Россіянами называемый *Чеченцами*, другими же *Чегемъ* и *Чехемъ*. Разность сихъ имянъ казалось только основана на запрудненіи, съ каковымъ Азіатскія имена и произношеніе оныхъ изображаются Европейскими буквами. Великое же сходство имени сихъ Кавказскихъ жителей съ именемъ *Чехъ*, коихъ Богемцы сами себя называютъ, родило догадку, что оныя Кавказцы произошли, можетъ быть, отъ Богемцовъ. Нѣкоторая разность въ нравахъ, кою Чеченцы отличаются отъ прочихъ своихъ сосѣдей, подкрѣпила сію догадку, наипаче утверждаемую извѣстнымъ Академикомъ Гильденшпепомъ.

*Часть II.*

Ф

спно, что рѣчка между Кавказскими горами  
 текущая (въ Большой Кабардѣ:) называется  
*Чегемъ*, отъ котораго имени легко догадаться  
 можно было, что *Чегемы* или *Чегенцы*  
 заимствовали свое названіе, не прибѣгая къ  
 отдаленнымъ спранамъ для изысканія про-  
 исхожденія того имени, однако сіе обстоя-  
 тельство тогда еще не было извѣстно. Но  
 поелику брашское общество въ прежніе вѣ-  
 ки претерпѣло великое гоненіе въ Богеміи и  
 въ Моравіи, отъ коего многіе отдалились къ  
 Восточнымъ спранамъ, то Сарепшское  
 брашское общество побуждаемо было объ-  
 яснишь, буде возможно, происхожденіе Кав-  
 казскихъ Чеченцовъ. Почему въ концѣ Нояб-  
 ря 1781 года два брата Сарепшскіе, имянно:  
 первый Грабисъ, совершенно знающій Ташар-  
 скій языкъ, уже умершій, а другой Груль,  
 до нынѣ (1805) въ живыхъ, отправлены были  
 чрезъ Кизляръ въ *Кубеги*. Марта въ 7 день  
 1782 года они прибыли въ деревню *Береѣе*,  
 гдѣ тогда случайно находился Усмей-Ханъ,  
 владѣлецъ тамошнихъ спранъ, коему они  
 оплично были рекомендованы. Усмей-Ханъ,  
 сперва ихъ подозрѣвалъ, по причинѣ той,  
 что невѣжды Ташары объ нихъ разгласили,  
 иные, что они чудотворные врачи; другіе,  
 что они богатые купцы: но удостовѣрясь  
 наослѣдокъ о цѣли ихъ путешествія, онъ

взялъ ихъ съ собою въ городъ Башлы, гдѣ онъ имѣлъ обыкновенное свое пребываніе; изъ Башлы же отправилъ ихъ съ провожаемымъ до Кубеги, къ Кунаку своему Махмуду, который принялъ ихъ съ Кавказскимъ гостепріимствомъ. При вступленіи братьевъ въ Кубегу все доказало имъ, что жилище сущь Магомешане. Однако они отъ Махмуда и отъ Старшинъ со всевозможнымъ прилѣжаніемъ освѣдомлялись о происхожденіи сего народа, о законѣ, языкѣ, книгахъ и проч. разсмотрѣли всѣ дома и нашли оспанки отъ прехъ церквей. Надъ дверью одной изъ сихъ церквей находилась надпись, въ камнѣ изсѣченная, которую однако ни Сарептяне, ни шамошніе жилища разобрать не могли; только въ срединѣ сей надписи примѣчены были обыкновенныя Европейскіе (правильнѣе сказать, Арабскіе) цифри, 1215. Не далеко отъ той церкви находилась другая весьма высокая, изъ хорошаго сѣченаго камня состроенная, многою рѣзною работою украшенная, которая передѣлана для жилья въ пяти эшажахъ. И въ сей церкви находящаяся камни съ надписями, коихъ нишо изъ нихъ разобрать не умѣлъ. У Кубечинцовъ нѣтъ ни древнихъ книгъ, ни другихъ письменныхъ извѣстій. Они употребляютъ Арабскія буквы для письма Турец-



каго, Ташарскаго и собспвеннаго своего языка; о происхожденіи своемъ никакого удовлетворительнаго извѣстія дать не могли; упиверждали только, что предки ихъ были Христіянѣ, но что болѣе уже 300 лѣтъ, какъ они приняли Магометанской Законъ, за что они Бога благодарятъ, что наставлялъ ихъ яко бы на истинный путь.

Городъ Кубечи лежитъ въ узкой долинѣ между прѣма высокими горами, на южной сторонѣ коихъ построены городъ. Дома, числомъ примѣрно до 500, расположены по крутизнамъ горъ одинъ надъ другимъ, почему улицъ въ семъ городѣ не имѣется. Въ нѣкопоромахъ разспояніи отъ города находяся хупоры съ довольномъ числомъ овецъ изъ шерсти коихъ женщины дѣлаютъ шкани; муцины же по большой части оружейники. Городъ нѣкопоромамъ образомъ подвластенъ Уцмей Хану, но жилиши управляются четырьмя Старшинами, кои ежегодно переменяются такъ, что въ сей должности со временемъ всѣ хозяева участвовать могутъ. Когда Сарепшскіе братья съ ними разстались, то Махмуръ принялъ ихъ себѣ въ Кунаки и общалъ имъ дружеской приѣмъ на случай, ешлы бы опяшь прѣехали въ сей городъ. Они возвратились лѣщомъ 1782 года.

Что сіи Кубечинцы происходятъ отъ Христіянъ, тому служатъ доказательствомъ собственныя ихъ преданія и оспашки церквей. Но что они не происходятъ отъ брашьевъ, еще болѣе доказывается Азіяпскимъ ихъ тѣлосложеніемъ и чертами лица, языкомъ ихъ, въ коемъ не примѣчается ни малѣйшаго слѣда Нѣмецкаго языка, прями рѣзбою украшенными церквами, каковыхъ у брашьевъ никогда не бывало, и числомъ 1215, ибо сей годъ не менѣ двухъ вѣковъ ранѣе того гоненія, посредствомъ коего брашья изъ Богеміи были изгнаны. Но Греческаго ли, Грузинскаго, Генуезскаго или Гопскаго происхожденія Кубечинцы, того по имѣющимся въ Сарептѣ извѣстіямъ рѣшить не можно.» Вигандъ. Сарепта, Мая 5 дня, 1805.

Вотъ чистосердечное и не менѣ убѣдительное заключеніе, которое опровергаетъ всѣ прежнія о Кубечинцахъ догадки, столь мало съ правдоподобіемъ сообразныя. Одна выходитъ истина на повѣрку, что предки Кубечинцовъ были Христіане; но рассуждая, что Христіянъ довольно число оспалось, а прежде и гораздо болѣе находилось между Кавказскими народами, едва ли изъ того можно заключить, что предки тѣхъ народовъ были Европейцы. Не лзя пропустишь

безъ замѣчанія, сколь часто подобныя рассказы вымысловъ, или даже невиннымъ разысканіемъ пушешествениковъ разкрашенные, и потомъ охотою чипашелей ко всему странному и чудесному пополненные, заимѣваютъ исторіографическія познанія, ко вреду дальнѣйшаго оныхъ усовершенствованія. Если сіе разбирательство о произхожденіи Кубечинцевъ сочтено будетъ за отступленіи отъ предмета, то я долженъ сказать, что сообщенные мною доводы, не только любопытны по своему содержанію, но служатъ также къ поясненію Географическихъ свѣдѣній; отъ части же остановился я на ономъ и для того, чтобы показать, какому сомнѣнію подвержены догадки самыхъ ученѣйшихъ мужей, заимствованныя отъ необстоятельныхъ слуховъ, или отъ заманчиваго произвожденія словъ. За тѣмъ, нахожу нужнымъ сдѣлать два замѣчанія; *первое*, что помѣщенное въ Сарептской выпискѣ произвожденіе Чеченцовъ отъ *Чегема* нельзя почищать иначе, какъ произвольнымъ и нимало не доказаннымъ, ибо сверхъ разности, каковая слышится въ звукѣ словъ *Чегемъ* и *Чегенъ*, рѣка *Чегемъ* течетъ въ Кабардѣ, а Чеченцы живутъ на рѣкѣ Сунжѣ. *Второе*, непонятнымъ кажется, почему братья Сарептскіе, желая изслѣдовать

о происхожденіи Чеченцовъ, послали брашьевъ своихъ въ *Кубези*, опспояція по крайней мѣрѣ во 150 верстахъ отъ Чеченскихъ жилищъ прамѣйшею дорогою, и принадлежащѣ другому колѣну. Можешъ бышь, что по прибытіи своемъ въ Кизляръ увѣрились они въ неосновательности вышепомянутыхъ догадокъ, и раздумавши ѡхвѣтъ къ Чеченцамъ, положили другое намѣреніе, побывать въ *Кубези*.

Присовокупимъ къ сему новѣйшія извѣстія, собранныя о Кубечинцахъ.

Домы спрояшъ высокіе, въ два, при и въ чепыре яруса, и каждый ярусъ принадлежитъ разнымъ хозяевамъ. Возвышенность горъ, среди коихъ стоить городъ Кубечи, долженспивуетъ бышь нарочита, судя по тому, что облака и туманы рѣдко уступаютъ мѣсто ясной погодѣ. Всѣ жилили, жены ихъ и дѣти обоего пола, достигшіе десятилѣтняго возраста, суть ремесленники: мужчины занимающъ дѣланіемъ панцырей, ружей, пистолеповъ кинжаловъ, ножей, конскихъ и оружейныхъ уборовъ, женскихъ поясовъ изъ золаша и серебра; на серебро наводятъ золотую, а на желѣзо золотую и серебряную насѣчку и чернь, въ чемъ помогаютъ имъ малолѣтніе ихъ дѣти и даже самыя жены ихъ,

но сіи послѣднія преимущественно упражняются въ тканіи холста и узкихъ суконъ, извѣстныхъ подъ именемъ шалей, почитаемыхъ въ горахъ за самыя лучшія. Въ долинахъ разводятъ шелководныя деревья и выдѣлываютъ не большое количество шелку; занимающаюся опъ частіи и купеческими промыслами, развозя въ разныя мѣста свои издѣлія для продажи, наипаче въ Дербентъ. Окрестности города Кубечи лѣсами и водами совершенно изобилуютъ. Кубечинцы прудолюбивы, добронравны и чуждаются буйства, свойственнаго ихъ сосѣдямъ. Говорятъ особеннымъ Лезгинскимъ нарѣчіемъ, похожимъ на нарѣчіе Зудахаринцевъ, исповѣдаютъ Магометанской законъ Суннитскаго раскола. Сомнительнымъ кажется свидѣльство Рейнекса, будто Кубечинцы отвергаютъ обрѣзаніе.

---

## ХАНСТВО ДЕРБЕНТСКОЕ.

---

### ПРЕДЪЛЫ.

Ханство Дербентское, важное по положению города Дербента, весьма малозначуще своимъ пространствомъ и населениемъ. Длина сего владѣнія по берегу Каспійскаго моря отъ рѣки Дарбаха до рѣки Самура 45 верствъ, а ширина отъ моря до горъ, гдѣ начинается Табасаранское владѣние, заключаетъ въ себя не болѣе 15, и въ самой большой ширинѣ 20 верствъ. Граничитъ отъ Сѣвера съ владѣниемъ Каракайдацкимъ, отъ Запада съ Табасаранскимъ и Казыкумыцкимъ, къ Югу съ Кубанскимъ, къ Востоку съ Каспійскимъ моремъ.

### ПОЛОЖЕНІЕ ЗЕМЛИ.

Побережье между Дарбахомъ и Дербентомъ, отъ множества ручьевъ и прудовъ разливающихся, превратилось въ низины и болоты, между коими однако же кое гдѣ встрѣчаются земли, удобныя къ хлѣбопашеству. По ту сторону Дербента до рѣки Рубаса и даже до Самура простираются прекрасныя и плодородныя долины, заключающія въ

себѣ луга, пахоту, и по берегамъ рѣкъ прилѣски или рощи, большею частію изъ плодовиныхъ деревъ состоящія. У самаго Дербенша одна оконечность горъ, высунувшаяся мысомъ къ морю, не доходя до онаго около прехъ верствъ, унижена шорчащими скалами между гусымъ лѣсомъ, который покрываетъ верхъ ея и крупизны. Сей промежутокъ, занятый спроеніемъ города Дербенша, извѣстенъ былъ древнимъ по подвѣіямъ *pillae Caspiae*, по подвѣіямъ *pillae Albaniae*, по ествѣ Каспійскихъ и Албанскихъ вороствъ. Розысканія славнаго Данвиля, и недавно въ запискѣ своей о Кавказскихъ вороствахъ Г. Академикъ С. Кроа, основываясь на мнѣніи Шулшена и Кирха, довольно ясно доказали, что Дербеншу принадлежитъ названіе *Албанскихъ воротъ*, ибо Каспійскія ворота, по точнѣйшемъ изслѣдованіи должны находиться подъ 35° сѣверной широты и приличествуютъ другому ущелію, идущему изъ Иракъ-Аджеми въ Мазандеранъ, извѣстному у Персіанъ подвѣіямъ *Фирѣсъ-Ку* и *Керамли*. Въ древнѣйшія времена шутъ же была стѣна, копорая, по показанію Гербелопта, продолжалась отъ Персидскаго горада Беидга до Самарканда на 240 миль, и построена была Киш-

пазбомъ, пятымъ Персидскимъ Царемъ колѣна Каянидовъ.

### ИМЕНОВАНІЯ.

На Персидскомъ языкѣ *Дарбантъ* значить узкій запертый проходъ, почему Азіяшская Географія представляеть множество мѣстъ и городовъ подъ симъ именемъ. У Аравиянъ извѣстенъ сей городъ подъ названіемъ *Сериръ-Аль-Дагабъ*, золотой престолъ; у Турокъ подъ именемъ *Темиръ Капы*, Желѣзные ворота.

### Исторія.

Преданія народныя и Восточныя историкъ присылають построение города *Дербента* Искендеру, по естъ Александру Великому, но вѣроятнѣйшее мнѣніе Восточныхъ же Писателей естъ, что *Шахъ Персидскій Нуширванъ* колѣна *Сасанидовъ*, прозванный *Правосуднымъ*, въ началѣ шестаго столѣтія велѣлъ исправить стѣну, лежащую отъ востока на Западъ между *Каспійскимъ* и *Чернымъ* моремъ, для защищенія Персіи отъ нашествія *Козаровъ* и прочихъ Сѣверныхъ народовъ, называемыхъ Восточными писателями *Ядшуджъ* и *Маджуджъ*, или *Гогъ* и



*Магогъ.* Съ иѣкопорымъ правдоподобіемъ можно опнести къ тому же времени и построение Дербента, который естъ ни что иное, какъ окончаніе стѣны, примыкающей къ Каспійскому морю. Была ли продолжена сія стѣна до Чернаго моря, о томъ достовѣрныхъ знаковъ не опыскано; но мы увидимъ ниже сего въ разныхъ мѣстахъ, что существованіе оной отъ Дербента до рѣки Алазани обнаруживается многими остатками. По свидѣтельствѣ Истории, Дербентъ почитался всегда крѣпчайшимъ оплотомъ Персидской Монархіи со стороны Сѣверныхъ народовъ. Въ 1589 году, когда Турки завоевали оной отъ Персіянъ вмѣстѣ съ другими областями, Персидской Шахъ *Емиръ-Гемзе*, въ нашихъ Архивахъ называемый *Худа Бендей*, прислалъ просить помощи у Царя Федора Ивановича, предлагая ему въ замѣнъ уступку города Дербента и Баку. Таковое же условіе подшверждено было и при сынѣ его Шахъ Аббасѣ Великомъ, но по разнымъ обстоятельствомъ не приведено было въ исполненіе. Въ городѣ Дербентѣ отъ Шаховъ пославляемъ былъ Султанъ въ видѣ главнаго начальника, и Наипъ въ видѣ Коменданша или Губернатора. Въ 1722 году, при взятіи Дербента Императоромъ Петромъ Великимъ, находился шамъ Наипъ

Иманъ Кули-Бекъ, который за оказанное имъ усердіе къ Россіи пожалованъ былъ Ханомъ. По смерти его, Шахъ Надыръ поставилъ въ Дербентъ отъ себя Султана, мимо сына прежняго Хана. Но коль скоро увѣдано было въ Дербентъ о смерти Шахъ Надыра, случившейся въ 1747 году, народъ избралъ себѣ въ начальники сына прежняго своего Хана, по имени Маматъ Асанъ Хана, который владѣлъ симъ городомъ до 1766 года, доколѣ усилившійся Фетъ Алиханъ Рубинскій не покорилъ подъ власть свою городъ и провинцію Дербентскую. Фетъ Алиханъ, будучи утѣняемъ отъ Горскихъ народовъ, а наипаче отъ вышепомянушаго Омиръ-Омзы Усмея Каракайдацкаго, прибѣгнулъ подъ защиту и покровительство Россійское. Въ 1775 году Генералъ Маіоръ де Медемъ, имѣя повелѣніе наказашъ Усмея за пѣвненіе Академика Гмелина, и между тѣмъ вспомоществовашъ Фетъ Али-Хану, ходилъ съ отрядомъ войскъ до Табасаранскихъ горъ и внутрь оныхъ, приводя силою оружія послушниковъ къ должному повиновенію. Поворовительство Россійское способствовало къ утверженію власти Фетъ Али Хана до такой степени, что владѣніе его простиралось до рѣки Куры, заключаая въ себѣ округу Сальянскую, и что Ханы Шемахин-

скій и Бакинскій плашили ему дань. По смерти его, случившейся въ 1787 году, наследовалъ ему старшій сынъ его Ахметъ-Ханъ, который чрезъ нѣсколько лѣтъ умеръ, оставя владѣніе меньшему брату своему Шихъ-Али-Хану. Сей ознаменовалъ начальное правленіе свое храбрыми подвигами противъ непріятелей, хотя и находился еще не въ совершенномъ возрастѣ. По случаю захваченія Сальянской округи Шемаханскимъ Ханомъ, Шихъ Али, съ помощію Россійскихъ промышленниковъ, у Сальяна рыбныя ловли опкупающихъ, ударилъ на непріятеля, разбилъ его и выгналъ изъ Сальянъ. Въ 1795 году онъ подтвердилъ подданство свое Россійскому престолу. Но когда по объявленіи войны Россійскимъ дворомъ Агъ Магометъ Хану Аспрабалескому, Генералъ Графъ Валеріанъ Зубовъ вступилъ въ Дагестанъ, и послалъ опрядъ войскъ для занятія города Дербента, по Россійское войско сверхъ ожиданія, встрѣчено было непріятельскими дѣйствіями, въ слѣдъ за коими городъ Дербентъ, стѣсненный блокадою, принужденъ былъ здаться въ Маѣ 1796 года, при чемъ Шихъ Али Ханъ со всѣмъ своимъ семействомъ достался въ плѣнъ. Въ томъ же году отдѣлено отъ Дербента Ханство Кубинское, въ коемъ поставленъ Ханомъ Гасанъ, мень-

шій братъ Шихъ-Али. По выступленіи Россійскихъ войскъ изъ Персіи и по смерти Гасанъ Хана, Императоръ Павелъ I ояпшь утвердилъ Шихъ-Алія Ханомъ Дербеншскимъ и Кубинскимъ; но двуличное его поведеніе не преспавало обнаруживапшь вѣроломные его замыслы. Наконецъ, въ 1806 году, убійство Генерала Князя Циціянова, гнусною измѣною Бакинскаго Хана произведенное, открыло, что Шихъ-Али Ханъ былъ вѣ ономъ соучастникъ. Въ слѣдствіе чего повелѣно было наказашъ, какъ главнаго убійцу Гуссейнъ-Кули Хана Бакинскаго, такъ и Шихъ Али, Хана Дербеншскаго. Генералъ Лейпенаптъ Глазенапъ едва подступилъ къ Дербенту, жители недовольные разрапнымъ поведеніемъ своего Хана, выгнали его изъ города и просили заняшъ оной, что воспослѣдовало 21 Іюня, 1806 года. Нынѣ Ханство Дербеншское, за исключеніемъ города, соспоитъ во владѣніи Мехтія Шамхала Тарковскаго.

### О П И С А Н І Е Д Е Р Б Е Н Т А .

*Дербентъ*, по новѣйшимъ наблюденіямъ лежитъ подъ  $41^{\circ} 52'$  сѣверной широты. Фигура города еспъ неправильный продолговатый чепвероугольникъ, коего длинныя бока про-

стираются отъ горъ до моря на двѣ съ половиною и до 3 верстѣ, входя въ самое море; поперешики верхней часпи содержишъ 250 сажень, а на срединѣ къ морю 350 сажень. Городъ раздѣляется на три часпи, нарочно сдѣланными для сего стѣнами; верхняя часть составляетъ замокъ, называемый *Нарынъ-Кале*, средняя часть есть собственно городъ, заключающій обывательскіе дома; нижняя самая къ морю, называемая *Дубари*, есть пустое мѣсто безъ жилья, гдѣ прежде бывали виноградные сады. Противъ сего мѣста море такъ мѣлко, что никакія большія суда слишкомъ за версту разстоянія, не могутъ приставать къ берегу. Сіе обстоятельство съ одной стороны обезпечиваетъ городъ отъ нападенія, а съ другой лишаетъ жителей выгодъ купческаго мореплаванія. Замокъ *Нарынъ-Кале* командуетъ всемъ городомъ, находясь на 150 сажень возвышенія отъ горизонта воды, и примыкаетъ къ горѣ, которая еще выше замка. Изъ сей горы проведены родники въ большей бассейнѣ, посреди замка находящійся, изъ коего вода поднимаясь водометами, обращается опять въ бассейнѣ, и потомъ ризливается по всему городу въ каменные водоемы, нарочно для сего сдѣланные. Въ замкѣ обыкновенно жили Ханы съ дворомъ своимъ и Сералемъ. Въ

средней части города къ Россійской споронѣ, или къ Сѣверу находятся ворошы, называемыя Персіянами *Кирхларѣ-Каны*, въ честь сорока Святыхъ, изъ коихъ одного полагаютъ погребеннаго пропивъ сихъ воротъ; Дегеспанцы же называютъ сіи ворота *Темирѣ-Каны*. Сіе Турецкое названіе, значущее какъ выше сказано, Желѣзныя ворота, не опъ того ли можетъ бытъ вошло въ употребленіе, что всѣ ворошы въ Дербенѣ обиты полстыми желѣзными досками и заклепаны гвоздями. Таковыхъ на сѣверной споронѣ двое, а на Полуденной къ Персіи четверо, кромѣ задѣланныхъ воротъ. Стѣны городскія, складенныя изъ большихъ песаныхъ плитъ аршина по два и болѣе въ квадраѣ, имѣютъ вышины опъ 5 до 6 сажень, толщиною до 10 футовъ. Весь городъ окованъ глубокимъ рвомъ. Не смотря на многія осады, выдержанныя Дербеномъ, на стѣнахъ его, кромѣ зубцовъ, не видно знаковъ поврежденія. Опъ крѣпостной стѣны прямо на западъ чрезъ горы и долины идетъ ша славная стѣна, о которой увѣряютъ жители, что она проспиралась до Чернаго моря. (\*) Холя мѣстами она пре-

---

(\*) Г. Клапротъ въ своемъ сочиненіи: *Russlands Vergrößerungen unter Alexander dem Ersten*, помѣстилъ отрывокъ изъ Арабскаго Географа Абуль-Га-  
Часть II. X

рывается, но по слѣдамъ останковъ ея, отъ Дербенша въ горы верствъ на 30, потомъ въ Табасаранскихъ горахъ разбросанныхъ, очевидно увѣришься можно въ ея существованіи. Въ 1796 году, по взятіи города Дербенша, сочтено въ немъ домовъ 2189, монетный дворъ одинъ, лавокъ 450, мечетей 15, Караванъ-Сараевъ 6, фабрикъ шелковыхъ 30, фабрикъ бумажныхъ 113; разныхъ мастерскихъ лавокъ 50; жилищей обоюго пола съ небольшимъ 10 тысячъ, копорые всѣ Магомешанскаго закона Аліевой септы, и родомъ большею частію Персіане, кромѣ нѣкотораго числа Армянъ; говорящъ и пишушъ Персидскимъ языкомъ, называемымъ Фарсѣ, но простонародно употребляютъ испорченное Татарское нарѣчіе. Мѣстоположеніе города *Албана* древнихъ Географовъ, полагаемаго между рѣками *Касіемъ* и *Албансомъ*, по естѣ, какъ кажется между Манасомъ и Самуромъ, наиболѣе приличествуетъ Дербеншу.

---

санъ-Масуди, относящагося къ 943 году по Р. Хр., въ коемъ находится весьма любопытное описаніе сей сѣбны, буде извѣстіе Воспючныхъ писателей можно почищать за достовѣрныя.

---

УПРАЖНЕНІЕ ГОРОДСКИХЪ И СЕЛЬСКИХЪ  
ЖИШЕЛЕЙ.

Жишели городскіе упражняются въ шелководствѣ, съ сѣянїи шафрана и въ купеческомъ промыслѣ, какъ собсвенными своими издѣліями, такъ и привозными изъ Персіи поварами, отправляя оныя въ Аспрахань, Кизляръ и въ Дагестанъ. Имѣютъ также сады виноградныя, изъ коего дѣлаемое Армянами вино грубо и невкусно. Императоръ Петръ Великой прислалъ въ Дербенъ для усовершенствованія шамашняго винодѣлія Маіора Туркула, родомъ Венгерца, который въ печеніи нѣсколькихъ лѣтъ исправилъ сію отрасль и довелъ до нѣкоторой степени совершенства. Сей же Великій Монархъ обратилъ вниманіе свое и на умноженіе шафраннаго посѣва. Отъ мятежнаго состоянія шамашнихъ селенъ доведены обѣ сіи полезныя отрасли сельскаго домоводства до крайняго запущенія.

Число прочихъ жишелей не превосходитъ 2000 дворовъ; родомъ они отъ кочующихъ въ Персіи народовъ *Шахсевенъ* и *Терекеменъ*, издревле переведенныхъ въ Дагестанъ, поселены въ 17 деревняхъ; держущаяся селы Сунской и Алиевой; говорятъ Татарскимъ на-



рѣчіемъ. Они прилѣжные земледѣльцы, сѣюшъ всякаго рода хлѣбъ, хлопчатую бумагу, шафранъ; упражняются также въ шелководствѣ и въ копаніи дикой маріоны, промышляюшъ доставленіемъ въ Дербентъ дровъ, угольевъ и сѣбспныхъ припасовъ. Земли ихъ изобилуютъ всѣми угодьями, лугами лѣсами и водами. Горскіе сосѣди ихъ нерѣдко нарушаютъ ихъ спокойствіе своими набѣгами. Дербентцы однако же умѣютъ опражашъ ихъ нападенія, будучи опъ природы храбры и по оспорожности всегда вооружены.

#### Военная сила.

Жители Ханства Дербентскаго вмѣстѣ съ городскими не болѣе набратъ могутъ, какъ чепыре тысячи вооруженныхъ людей, болшею частію конницы, которая почитается въ Дагестанѣ за лучшую.

#### Доходы.

Фетъ - Али-Ханъ Дербентскій получалъ значный доходъ съ принадлежащихъ ему и завоеванныхъ провинцій, равно какъ и опъ дани, плашмой прочими Ханами. Доходъ собспвенно Ханству Дербентскому присвоенный составляетъ не болѣе 20 тысячъ

рублей серебромъ, да сверхъ того нѣкошорое количество хлѣба и прочихъ свѣспныхъ припасовъ, взимаемыхъ съ поселянъ для Ханскаго спола въ напурѣ.

Подробнѣйшее описаніе Дербенша можно чипапъ въ путешествіи Гмелина. Часпо упоминаемая Рейнексомъ кроника Дербенпская заключаетъ въ себѣ также любопытныя историческія извѣстія, пребующія только крипическаго размошрѣнія.

#### §. IV.

### ОБЛАСТЬ ТАБАСАРАНСКАЯ.

#### Г р е д ѣ л ы .

Область Табасаранская просширается по хребту, вышедшему отъ Восточныхъ горъ у вершинъ рѣкъ Койсу и Самура, занимаетъ въ длину отъ Воспока къ Западу около 70 верспъ, а въ ширину отъ Юга къ Сѣверу около 50 верспъ; къ Востоку граничитъ съ Дербенпскимъ владѣніемъ, къ Югу и Западу съ владѣніемъ Хомбушая Казыкумыцкаго и Лезгинами, называемыми *Кура*; къ Сѣверу съ владѣніемъ Усмея Каракайдацкаго.

Гургени: *Буамъ*, Большой *Дарбахъ* и *Рубасъ* выпекаютъ изъ *Табасаранскихъ* горъ, и обмывши подошвы оныхъ къ Сѣверу и къ Полудни, впадаютъ въ Каспійское море. Между послѣдними двумя рѣками пекутъ еще *Меньшой Дарбахъ* и *Хамейда*, которыя соединяются при урочищѣ *Хамейди-Копиръ* и разливаются по полямъ *Иранъ-Харабскимъ*.

#### Положеніе земли.

Верхнее возвышеніе главнаго хребта, памошными жителями называемое *Бентъ*, покрыто дремучимъ мѣсомъ, съ обѣихъ же сторонъ имѣетъ крутые спуски и множество каменистыхъ утесовъ, которыя образуютъ трудные проходы къ верхнимъ жилищамъ *Табасаранцевъ*, и запираютъ, по положенію *Дербенпа*, сообщеніе сѣвернаго *Дагестана* съ южнымъ *Дагестаномъ* и съ *Ширваномъ*. Сіе крѣпкое мѣстоположеніе, безъ сомнѣнія, было причиною къ построенію *Дербеншской* крѣпости въ древнѣйшія времена, и къ пропѣженію противъ Сѣвера каменныхъ стѣнъ и укрѣпленій, коихъ развалины, состоящія изъ круглыхъ башенъ, прямыхъ стѣнъ занимающихъ тѣсныя проходы, и четверуголь-

ныхъ бойницъ, имѣющихъ по угламъ башни, до нынѣ видны, а именно: по выше Дербенша, при деревняхъ *Камахъ Зидіанъ*, *Хамейди* и *Дарбахъ*, на Дарбахской и Зыльской дорогѣ, по выше деревень *Зыль* и *Ерси* и далѣе къ сѣвернымъ горамъ. Другое поперечное земляное укрѣпленіе прикрываетъ долины къ морю лежащія прошивъ горъ, и простирается отъ деревни *Хамейди* къ сѣверному Дагестану, пресѣкая прямымъ валомъ всѣ долины отъ одной отъ другой горъ до другой. Сверхъ того, главный проходъ въ Табасаранъ, со стороны Сѣвера и Каспійскаго моря, прикрывается возвышенною грядою, идущею отъ подошвы *Камахской* горы къ Сѣверу на двѣ версты. *Шахъ Надыръ*, по завладѣніи Дербеншомъ въ 1741 году, споялъ на семъ мѣстѣ укрѣпленнымъ лагеремъ, и по неудачнымъ предпріятіямъ своимъ прошивъ Горскихъ народовъ испытаннымъ, назвалъ оное *Иранъ-Харабъ*, то есть Персидская неудача.

### Д о р о г и.

Главная дорога изъ Сѣвернаго Дагестана въ Табасаранъ идетъ мимо сего мѣста, по долину меньшаго Дарбаха, гдѣ сія дорога раздѣлилась на чешыре: 1, дорога въ деревню *Ерси*; прочія три дороги чрезъ Табасаран-

скій хребетъ къ Ширвану проложены на слѣдующія мѣста: 2, на Махметъ-Бекову деревню *Митали*, 3, чрезъ Кадіеву деревню *Дарбахъ*; 4, чрезъ Кадіеву деревню *Зылъ*. Всѣ сіи дороги, идущія по крупизнамъ горъ, камениспымъ спремнинамъ и пѣснымъ ущеліямъ, окруженнымъ лѣсами или упесами, для прохода регулярныхъ войскъ весьма трудны. По послѣдней дорогѣ на деревню *Зылъ* проходилъ опрядъ Россійскихъ войскъ въ 1775 году со спороны Южнаго Дагеспана къ деревнѣ Ерси, для наказанія Усмея Каракайдацкаго и Кадія Табасаранскаго за плѣненіе Профессора Гмелина. Во время же похода въ Персію яв 1796 году посланный въ обходъ Дербенша съ Ширванской спороны опрядъ войскъ, подъ командою Генеръ-Маіора Булгакова (что нынѣ Генераль опъ Инфантеріи:) шелъ по дорогѣ чрезъ деревню *Дарбахъ*, яко по удобнѣйшей, къ чему способствовали также и политическія причины въ разсужденіи сущесвовавшего союза между Табасаранскимъ владѣльцемъ Махмушъ Бекомъ и Шихъ Али Ханомъ Дербеншскимъ. Въспотого Кадій Руспомъ оказалъ знаки преданности своей къ Россіи, учинилъ на вѣрноподданство присягу и лично находился при Россійскомъ опрядѣ для сопровожденія онаго.

Сокращенная выписка изъ Маршъ-руша Рос-

сійскаго ошряда доставитѣ читателю нѣ-  
которыя топографическія свѣденія.

На 31 число Апрѣля ошрядѣ Генерала Бул-  
такова, ошдѣлясь отѣ главнаго корпуса изѣ  
лагеря при рѣкѣ Большомѣ Дарбахѣ, принявѣ  
сѣбольшой Дербенской дороги вѣправо между  
Уцмievскою крѣпостію Ханѣ-Магометѣ-Кале  
и урочищемѣ Шранѣ-Харабѣ по долиниѣ Мень-  
шаго Дарбаха, и сдѣлавѣ переходѣ дваццашѣ  
версиѣ, сталѣ лагеремѣ подѣ деревнею Дар-  
бахомѣ, при родникѣ Майданѣ Булакѣ. На  
1 Маія переправился чрезѣ Табасаранскій  
хребетѣ, прошелѣ чрезѣ оспашки славной  
спѣсны и бывшаго при деревнѣ Дарбахѣ  
укрѣпленія, и расположилсѣ лагеремѣ по до-  
линиѣ Деремержелемѣ, вѣосьми версахѣ отѣ  
перваго лагеря. Слѣдующаго числа продол-  
жалѣ походѣ по той же долиниѣ, котораѣ при  
деревнѣ Михраги превращиласѣ вѣтѣсное и  
глубокое ущелье, имѣющее по обѣимѣ сторо-  
намѣ до 80 сажень перпендикулярной высоты  
между каменными утесами; попомѣ по узкой  
дорогѣ, имѣющей вѣправо глубокую спрем-  
нину, а вѣлѣво прямой утесѣ на разстояніе  
четырехѣ версиѣ. Отѣ сихѣ мѣстѣ пошла  
дорога по равной долиниѣ, лежащей между  
песчаными сланцовыми горами кѣрѣкѣ Ру-  
басѣ. Перешедѣ четырнадцашѣ версиѣ сѣ

половиною, отрядъ спалъ лагеремъ у поворота дороги въ лѣво къ Дербенту при урочищѣ *Девегу-Магатавъ*. На 3 число Маія шелъ чрезъ рѣчку *Кушкери* и Ханскую деревню *Сенгеръ*; сдѣлалъ переходъ  $18\frac{1}{2}$  верствъ и соединясь занятыми высотами съ главнымъ корпусомъ, спалъ лагеремъ подъ Дербентомъ въ урочищѣ *Куругъ*.

### РАЗДѢЛЕНІЕ ТАБАСАРАНА.

Земля Табасаранская раздѣлена между двумя главными владѣльцами, Маасумомъ Сохрабъ-Беккомъ Максюшовскимъ и Кадіемъ Абдула-Беккомъ. Къ нимъ принадлежатъ частныя владѣльцы, братья ихъ и родспвенники Маасумовы: Мусшафа-Бекъ, Шамхалъ Кархалъ-Гуры, и двоюродный братъ Али-Гулы Маасумъ; Кадіевы родспвенники, Махмушъ Бекъ, Магомешъ Бекъ и Мурза Бекъ. Магомешъ Бекъ примыкаетъ къ самому Дербенту. По мнѣнію народному и по древнему постановленію Калифовъ, званіе Кадія, означающее судью, почитается прешымъ въ Дагестанѣ и первымъ въ Табасаранѣ; но въ самомъ дѣлѣ нынѣшній Кадій Абдула-Бекъ удѣломъ своимъ малосильнѣе Маасума Максюшовскаго, коего колѣно въ прежнія времена пользовалось шакже званіемъ Кадія, доколѣ помощію Усмея Каракайдацкаго колѣно ны-

нѣшняго Кадія не присвоило себѣ духовной и гражданской власпи, принадлежащей званію сему по Магомешанскому закону. Кадій и Маасумъ находясь въ Россійскомъ поддонствѣ съ 1722 года. Первый подтвердилъ присягу въ 1796 и 1802; а впорый въ 1802 году. Нынѣшній Кадій Абдулла-Бекъ имѣетъ чинъ Полковничій; отецъ его Руспомъ-Ханъ состоялъ въ чинѣ 4 класса.

#### НАСЕЛЕНІЕ И ВОЕННАЯ СИЛА.

Главные деревни Табасаранскія суть: *Джерахъ, Кергахъ, Колихъ, Ерси, Гехрахъ, Махрага, Камахъ* и *Хамейди*. При общемъ соединеніи всѣхъ Табасаранцовъ, военную силу ихъ полагають можно до 10 тысячъ вооруженныхъ людей, изъ коихъ при тысячи на часть Кадія Табасаранскаго, а семь тысячъ на часть Маасума Максюповскаго. По сему изчисленію примѣрно заключить можно, что населеніе всего Табасарана содержишь не менѣе 10 тысячъ дворовъ, и вѣроятно нѣсколько болѣе.

#### Я з ы к ъ.

Табасаранцы, причисляемые въ Дагестанскимъ Татарамъ, чаятельно перемѣшались также съ Лезгинами, ибо говоряшь испор-



ченнымъ Тапарскимъ и Лезгинскимъ нарѣчїемъ.

### Земледѣліе.

По нуждѣ для прокормленія себя, Табасаранцы упражняются въ хлѣбопашествѣ; сѣютъ сарачинское пшено, пшеницу и ячмень, наковыя хлѣбы изрядно родятся посредствомъ напаванія полей водопроводами. Разводяшъ также въ садахъ плодовиыя деревья разныхъ родовъ. Полуденная сторона Табасарана хотя опложе Сѣверной, но по жаркому воздуху не имѣетъ сихъ произведеній, равно какъ и лѣсовъ въ довольномъ количествѣ, будучи большею частію каменцста и бесплодна. Напротивъ того Сѣверная половина изобилуетъ всѣми родами произведеній, и есть по умѣренному воздуху и свойству земли прїятнѣйшая и для жизни полезнѣйшая страна.

По причинѣ ничтожнаго состоянія земледѣлія и народной промышленности нѣчего сказать о доходахъ владѣльцевъ, вѣсодальнымъ безначаліемъ крестьянъ своихъ разоряющихъ, развѣ присовокупить только повтореніе, что недостатковъ въ деньгахъ и вещахъ замѣняется здѣсь грабежемъ, по общему обычаю Горскихъ народовъ.

---

 ГЛАВА ТРЕТІЯ.

 ШИРВАНЪ.
 

---

## ОБЩЕЕ ОБОЗРѢНІЕ.

## П р е д ъ л о ж е н і е.

Ширванъ есть обширѣйшая изъ всѣхъ описанныхъ доселѣ провинцій; простирается вдоль по Каспійскому морю до устьевъ Куры верстѣ на триста разстоянія; къ Сѣверу отдѣляется отъ Дагестана и Лезгистана рѣкою Самуромъ; къ Востоку имѣетъ предѣломъ Каспійское море; къ Полудни рѣку Куру, которая отдѣляетъ отъ Могана, Карабага и Ганжи; къ Сѣверо-Западу граничитъ неопредѣленною черпою въ горахъ съ Джарскою округою. Ширина сей провинціи отъ моря до Лезгинскихъ горъ не равна: при Рубасѣ не имѣетъ болѣе 30 верстѣ, проливъ Кубы простирается отъ 60 до 80 верстѣ по теченію рѣки Апачай; отсюда постепенно умножается и въ самой величайшей ширинѣ своей, то есть отъ Абшаронскаго мыса до границъ Елизаветпольскаго (Ганжи) владѣнія, отдѣляемыхъ Курою, имѣетъ око-

ло 240 верстѣ; потомъ оныя уменьшаются по печенію Куры до самаго устья сей рѣки. Г. Биберспейнъ полагаетъ границу Ширвана со стороны Дагестана рѣку Рубаш; мы имѣемъ почныя свѣдѣнія, что рѣка Самуръ есть граница Ханства Кубинскаго, перваго владѣнія Ширванской провинціи съ сей стороны. Малозначащее проспранство земли, заключенное между Рубасомъ и Самуромъ, по временамъ переходило къ Дербеншскому и Казыкумыцкому владѣніямъ; нынѣ же дѣйствительно принадлежишь къ Ханству Дербеншскому. Потому нижнія части Самура, отдѣляющія Дербеншское владѣніе отъ Кубинскаго, приняты здѣсь за границу Ширвана между Дагестаномъ.

#### ИМЕНОВАНІЯ.

Слово Ширванъ производяшь двоякимъ образомъ: отъ льва, по Персидски *ширъ*, и отъ Шаха Козроя Нуширвана. У Моисея Хоренскаго и въ Парсійской книгѣ *Зенда-Веста*, сія обласъ называется *Шерованиръ* (\*).

---

(\*) Армяне называютъ Ширванъ: *Коринъ-Гайкъ*, то есть внутренняя часть Арменіи; или *землею Арменскихъ Агуанцевъ* (Албанцевъ).

## Ф И З И Ч Е С К О Е   Р А З Д Ъ Л Е Н І Е .

По физическому положенію Ширвана раздѣлишь его можно на чепыре часпи: 1, равнина между горами, моремъ, Самуромъ и Апачаемъ; 2, неплодныя горы отъ Апачая до долины по сую сторону Куры лежащей; 3, долина по лѣвому берегу Куры; 4, высокія горы, къ вышепомянутымъ отдѣленіямъ примыкающія.

## П о л и т и ч е с к о е   Р а з д ъ л е н і е .

Прежнее политическое раздѣленіе Ширвана по гербу заключало въ себѣ слѣдующіе уѣзды: Дербенъ, Мушкуру, Низабанъ, Шабранъ, Рустау, Шеспару, Бишъ-Бармакъ, Шамахи, Кабаллу, Адгашъ, Баку Салліанъ и Джеванъ. Оно вышло изъ употребленія, по причинѣ послѣдовавшихъ политическихъ переменъ. Нынѣ Ширванъ раздѣляется на слѣдующія владѣнія: 1, Ханство Кубинское; 2, Ханство Бакинское; 3, Округа Салліанская; 4, Ханство Шемахинское и 5, Ханство Шакинское.—Мы начнемъ съ естественнаго раздѣленія Ширвана, послѣдуя описанію Г. Бибершпейна.

## ЕСТЕСТВЕННОЕ РАЗДѢЛЕНІЕ ШИРВАНА.

---

### § I.

#### Равнина между Самуромъ и Атачаемъ.

При Дербенѣхъ подавшіяся въ самымъ морскимъ берегамъ горы мало по малу опѣ оныхъ отдаляются и, обхвативъ большимъ полукружіемъ обширную долину, опять сближаются съ моремъ на разстояніе чепырехъ верстѣхъ близъ устья Апачая. Самая большая ширина сей долины содержитъ до 50 верстѣхъ между рѣками Самуромъ и Нузаръ-Чаемъ. По свойству одинакихъ качествъ земли, исключивъ должно разстояніе между Рубасомъ и Самуромъ въ ту же равнину, которая опѣ Рубаса до Апачая имѣетъ 130 верстѣхъ длины и заслуживаетъ вниманіе, какъ примѣчательнѣйшая часть сей провинціи.

Множество ручьевъ, выпекающихъ изъ подошвы горъ, коихъ вершины во весь годъ покрыты снѣгомъ, разливаясь по сей равнинѣ, сославляютъ причину ея плодородія; но въ то же время они пропологаютъ препяшствія проходу войскъ и каравановъ. По выходѣ изъ горъ, большая часть ручьевъ

раздѣляется на малыя опрасли, быспро пекущія по каменисному руслу, между широкими, но мѣлкими берегами, что должно опнеспи кѣ крупому паденію ихѣ водѣ сѣ нагорныхѣ возвышеній. Опѣ глиниспаго свойства горѣ и опѣ примѣси земляныхѣ часпицѣ, воды сіи весьма мушны, и не иначе употребляемы могутѣ быть вѣ пишьѣ, какѣ сѣ опвращеніемѣ; однако для здоровья не вредны. Чрезѣ выварку и обыкновенное процѣживаніе неудобно очищаются, разѣ пропуспишь ихѣ чрезѣ полченое уголье. Окружностпи ручьевѣ покрыты наносною землею и большими кабанами, опѣ каменныхѣ скалѣ оппорванными, коихѣ постепенное присовокупленіе чаяпельно способствовало кѣ составленію сей долины. Природа наградила сію спрану опличными дарами плодородія: повсюду разсѣяны роци и прилѣски; малое число деревень, на семѣ проспранствѣ лежащихѣ, окруженныхѣ выноградными и плодовишыми садами, доказывающѣ, сколь великія удобства могла бы шупѣ найспи сельская промышленность, еспли бы внутреннія безпокойства не служили шому препяшспвіемѣ.

Примѣчательнѣйшія рѣчки, пропекающія чрезѣ сію равнину, начиная опѣ Рубаса, сущѣ слѣдующія: 1, *Гуріени* вѣ 16 версахѣ

Часть II. Ц

отъ Рубаса; 2, *Самуръ*, въ осьми верстахъ отъ Гуріени; нѣкоторыя особливости сей рѣчки будучь ниже объяснены. 3, Отъ послѣдняго рукава *Самура*, называемаго *Ялома*, въ 15 верстахъ, множество протоковъ отдѣлившихся отъ *Кузаръ-Чая*, пресѣкающь 13 верстѣ разстоянія; потомъ слѣдуетъ *Кузаръ-Чай*, которая изъ всѣхъ вышеупомянутыхъ рѣкъ раздѣлена на большее число рукавовъ, а пошому глубиною и быспрошою водою усупаеетъ *Самуру*. 4 Въ чепырехъ верстахъ отъ *Кузаръ-Чая* течетъ рѣка *Дели*, при истокахъ коей на правомъ берегу лежитъ *Куба*, главный городъ *Кубинскаго* владѣнія; при *Кубѣ* рѣка сія называется *Кудіаль*, а при нижнихъ частяхъ своихъ получаетъ имя *Дели*. При устьѣ *Дели* находится деревня *Низаботъ* и при оной мѣлкая и неудобная пристань, извѣстная у Россійскихъ мореходцевъ подъ именемъ *Низовой пристани*, которая однакожъ Россіянами и Англичанами посѣщаема была, во уваженіе прибыльнаго шорга съ *Шемахою*, до самаго раззоренія сего города въ 1720 году. 5, Въ пяти верстахъ отшуда рѣка *Акъ-Чай*; 6, отъ *Акъ-Чая*, въ пяти же верстахъ *Карагай*; 7, отъ оной до рѣки *Чагаджикъ* или *Чахъ-Чай* чепыре версты; 8, до *Бербеле* десятиъ верстѣ; 9, столько же отъ *Бербеле* до *Шабрана*. Сія послѣд-

ня заслуживаетъ нѣкотораго вниманія по  
 оспапкамъ, лежащимъ на лѣвомъ ея берегу  
 значнаго въ древнія времена города Шабра-  
 на. Должно замѣтить, что перешедъ за  
 Шабранъ остальная часть описываемой до-  
 лины и прилежащихъ къ ней возвышеній  
 менѣе наводняема пропотоками, не столько  
 лѣсиста и плодородна, и что физическія  
 свойства оныхъ приближаются къ свойст-  
 ву бесплодной земли, которая заключена  
 между *Ата-Чаемъ* и долиною, при Курѣ ле-  
 жащею, о чемъ будетъ ниже упомянуто; 10,  
 въ девяти версахъ отсюда течетъ ру-  
 чей *Деву-Чай*; 11, а за нимъ въ 22 версахъ  
 ручей *Гельгенъ*. Въ виду сихъ окрестностей  
 находяшся на горѣ развалины стариннаго  
 замка, тамошними жителями называемаго  
*Чекъ-Рекъ*, построение коего приписываютъ  
 по обыкновенію Азіатцевъ, *Ескендеру*, или  
 Александру Великому; 12, въ двенадцати  
 версахъ разстоянія отъ сего ручья на рѣкѣ  
*Ата-Чай* кончится вышепомянутая долина.



## § II.

Безплодныя земли между Ата-Чаемъ и долиною, по сию сторону Куры лежащей.

Второе естественное раздѣленіе Ширвана заключаетъ въ себѣ полосу земли, которая съ одной стороны простирается вдоль по Каспійскому морю отъ Ата-Чаа до равнины, орошаемой Курою, съ другой стороны примыкаетъ къ цѣпи высокихъ горъ, покрытыхъ лѣсомъ. Сія полоса имѣетъ около 120 верстъ длины; самая большая ширина ея отъ Абшеронскаго мыса до горъ, лежащихъ между Шарою и Новою Шемахою, то есть болѣе ста верстъ. Ширина морскаго берега не велика; прилежащія къ онымъ горы и безплодныя горы образуютъ большую половину сего участка. Та же почва земли засохшая и совершенно безплодная около моря, приближалась къ горамъ, производитъ и въкопая полезныя растѣнія. Городъ Баку лежитъ на самой безплодной полосѣ, упианной солью и горною смолою; но сіе самое свойство земли есть источникъ богатства для города, получающаго значныя доходы отъ продажи соли и нефти, (*Naphtha petroleum*), чистой нефти, и простой нефти (*Bitumen induratus*). Соляной и смолистой

составъ земли! есть первая причина недостатка въ прѣсной водѣ; вторая причина есть направление рѣкъ, которыя вытекаая изъ горъ, впадаютъ не въ море, но большую частію въ Куру, не въ дальнемъ отсюда разстояніи.

Первый предметъ, представляющійся глазамъ въ шести верстахъ отъ Апа-Чая, есть каменная скала, торчащая на ближайшихъ къ морю горахъ, извѣстная подъ именемъ *Бешъ-Бармака* (пять пальцевъ). Собственно, она есть собраніе многихъ скалъ, изъ коихъ высочайшая изображаетъ видъ пирамиды, разсѣченной на множество неравныхъ зубцовъ, какъ уже выше сказано, изъ чего воображеніе, Воспочнымъ жителямъ свойственное, составило понятіе и названіе пяти пальцевъ. Сія скала, славная многими баснословными повѣстями, служитъ благопріятною примѣною для мореплавателей, направляющихъ путь свой къ Баку; ибо прямо противъ оной лежатъ въ морѣ два камня, названные два брата, которыхъ должно опасаться. У подошвы *Бешъ-Бармака* находится *Караванъ-Сарай*, не менѣе извѣстный путешествователямъ надписями, на стѣнахъ онаго изображенными на всѣхъ Восточныхъ и Европейскихъ языкахъ. На вершинѣ горы видны остатки стариннаго замка.

Отъ Бешъ-Бармака до рѣки *Сугайте* или *Кузугай* степь безводная, разстояніемъ на 50 верствъ; отсюда 30 верствъ до города Баку, который лежитъ на Абшеронскомъ полуостровѣ. Сей послѣдній заслуживаетъ вниманіе Естество-испытателей, какъ нефтяными своими ключами, такъ и особеннымъ свойствомъ въ некоторой полосѣ земли, упитанной горючимъ воздухомъ (*gaz hydrogène*) о коемъ было уже упомянуто въ своемъ мѣстѣ. Между Баку и долиною по Курѣ лежащею, одна рѣка *Пиръ Сагатъ* впадаетъ въ морѣ въ 70 верстахъ отъ сего города, всѣ прочія вливаются въ Куру и напаяютъ слѣдующую за симъ долину.

---

### §. III.

*Долина, по лѣвому берегу Куры лежащая.*

Восходя по теченію Куры отъ устья вверхъ къ горамъ представляется долина на 200 верствъ длины, прилегающая частію къ вышеомянутой безплодной полосѣ, частію къ подошвѣ высокихъ горъ. Ширину ея полагать можно въ 60 верствъ. Большая часть сей долины покрыта проспникомъ; другая часть, наипаче къ морю лежащая, безплодна и соляна; претія, къ горамъ при-

мыкающая, средспвенно плодородна и способна къ хлѣбопашеству. Около ста верствъ разстоянія отъ устья Куры она принимаетъ правымъ берегомъ своимъ рѣку Араксъ. Насупрошивъ устья Аракса, на лѣвомъ берегу Куры находишся большое селеніе *Джаватъ*, принадлежащее Хану Шемахинскому, извѣстное походами Тимуръ-Ленга, и въ новѣйшія времени содѣлавшіеся достопамятнымъ по размежеванію, бывшему въ 1726 году, ибо оно соспавляло почку совокупленія тройной границы: Россійской, Турецкой и Персидской. На пространствѣ сей долины, берега Куры покрыты лѣсомъ; ширина ея не съ большимъ 70 сажень; въ 30 верстахъ отъ моря раздѣляется на многіе рукава, изъ коихъ два обширнѣе прочихъ. Между ними на островѣ лежишъ мѣспечко *Салланъ*, принадлежащее также Хану Шемахинскому. Въ 50 верстахъ отъ Куры внутрь долины находишся новая Шемаха, главный городъ сего Ханства, на рѣчкѣ Аксу. Спень, на противномъ берегу Куры лежащая называется *Маганъ* или змѣиное поле; нѣкопорые приписываютъ по же имя и сей половинѣ лѣваго берега, опличая оную отъ правой назнаніемъ *Черная Маганъ*.

---

## §. IV.

## ПОЛОСА ВЫСОКИХЪ ГОРЬ.

Горы, облегающія при вышеписанныя раздѣленія Ширвана, сосоставляютъ немаловажную часть сей провинціи. Широку цѣпи, входящей къ границы Ширванскія до самаго Лезгиспана, нельзя опредѣлить съ точностію. Начиная отъ Кубы до рѣки Апачай она увеличивается во владѣніяхъ Шемахинскихъ; главнѣйшее же пропѣженіе имѣетъ къ Курѣ и во владѣніяхъ Шакинскаго Ханства. Высочайшій хребетъ сихъ горъ принадлежитъ Лезгинамъ и раздѣляется на два главные кряжа, покрытые вѣчнымъ снѣгомъ. Одинъ противъ Кубы, лежащій на западѣ, называется *Шахъ-Дагъ*; другой, остающейся на сѣверѣ отъ Старой Шемахи, извѣстенъ подъ именемъ Халеръ-Дага, и оба находятся во владѣніи Хомбушая Казыкумыцкаго. Вопреки пропѣженію прочихъ горъ, идущихъ паралельно съ берегомъ морскимъ, сія послѣдняя отъспрасть спускается къ Курѣ угломъ, изъ чего явствуетъ причина, побуждающая столь великое число рѣчекъ вливаться въ Куру, а не въ море. Сколько можно было примѣтить, горы вообще свойства глинистаго. Множество долинъ пресѣкаютъ

оныя во всѣ спороны и служатъ водопроводами для рѣкъ и ручьевъ, низпадающихъ съ опдаленнѣйшихъ и высшихъ горъ. На нѣкоторыхъ нарочитыхъ высотахъ находящяся споячіе озера, въ коихъ вода не пересыхаетъ въ лѣтніе жары. Во многихъ мѣстахъ, прокопавъ на нѣсколько фузовъ глубины, открываются родники. На лугахъ произрастаютъ пучныя травы и пріятныя кусты деревьевъ; чистота воздуха и плодородіе земли привлекаютъ жишелей селиться здѣсь преимущественно предъ сухими долинами. Мѣста наиболѣе живописныя и разнообразныя своими произведеніями, находящяся въ окрестностяхъ Кубы. Виноградъ разводитсѣ съ успѣхомъ по склонамъ горъ, лежащимъ къ полудни, большею частію Армянами. Въ четырехъ верстахъ отъ рѣчки Пиръ-Сагаша и въ 30 верстахъ отъ новой Шемахи лежатъ на оплогости одной изъ шѣхъ горъ, копоря примыкаютъ къ бесплоднымъ горамъ, городъ Старая Шемаха. Сія славная въ древности столица Ширвана вмѣщаетъ нынѣ въ своихъ развалинахъ нѣсколько бѣдныхъ семействъ и множество Шакаловъ.

---

ОБЩАЯ ДРЕВНЯЯ И СРЕДНЯЯ ИСТОРИЯ ШИРВАНА,  
ОТНОСЯЩАЯСЯ РАВНОМѢРНО КЪ ДАГЕСТАНУ И  
ЛЕЗГИСТАНУ.

Весьма мало испочниковъ, откуда можно бы было почерпнуть вѣрныя историческія свѣденія какъ древнихъ, такъ и среднихъ времявъ о Кавказскихъ народахъ для изображенія происшествій въ хронологическомъ порядкѣ и въ соотносительной связи съ повѣстною сосѣдственныхъ народовъ. Въ исторіи древнихъ монархіи Ассирійской, Вавилонской, Мидійской не встрѣчается нисколько повода къ заключенію, чтобы Кавказскія области входили когда нибудь въ составъ оныхъ, не взирая на мнѣніе Гербелота и Гмелина, утверждающихъ тому противное. Тогда извѣстны онѣ были подъ общимъ названіемъ Скиѳіи. Въ послѣдствіи же не только не признавали власти Персидскихъ Царей, но съ вѣроятностію полагають можно: что несчастный походъ Кира Великаго противъ народа, называемаго Геродопомъ и его послѣдователями *Скифы Массагеты*, и противъ Царицы ихъ Томирисы, ничто иное былъ, какъ походъ противъ Кавказскихъ народовъ, обитавшихъ въ Албаніи или Иверіи. Киръ, переправясь чрезъ Араксъ, достигъ безпрепятственно до мѣста, гдѣ сія

рѣка сливается съ Курою (Джевахъ), но зашедь неоспорочно въ ущелья, чаятельно въ Карабагскія горы, нынѣ Елизавешпольскою крѣпостію запираемая, былъ испребенъ со всѣмъ своимъ войскомъ Горскими народами. Спашься можетъ, что въ память столь славнаго происшествія, случившагося на берегахъ Куры, рѣка сія получила тогда названіе *Кира*.

Кажешся, что Александръ Великій такъ же не доходилъ до сихъ береговъ Каспійскаго моря. Плутархъ въ жизни Помпеевой имянно утверждаетъ, что Иверійцы, по еспь нынѣшніе Грузины, никогда не были покорены ни Мидійцами, ни Македонцами, пошому что Александръ принужденъ былъ поспѣшно оставишь Гирканію (Гилянъ и Мазандеранъ). Сіе доказываетъ, что Александръ не заходилъ вдоль Каспійскаго моря выше Гирканіи, и слѣдовательно не былъ въ Ширванѣ. Воспочные писатели утверждаютъ, что Александръ заперъ спѣною узкой проходъ между Каспійскихъ моремъ и горами, тамъ, гдѣ находишся теперь городъ Дербентъ; но они не согласны между собою какъ въ обстоятельстввахъ, опносящихся до сей спѣны, такъ и въ особъ Александра, называемаго у нихъ Ескендеромъ. Большая часть изъ



нихъ приписываетъ сей памятникъ Александру не Македонскому, а другому Ескендеру, который прежде сего извѣстенъ въ Восточныхъ Исторіяхъ. Впрочемъ всѣ Восточныя повѣсти объ Александрѣ до такой степени обезображены баснословіемъ, что нельзя въ нихъ найти ни слѣди правдоподобія.

Во время владыкованія Царей Парфянскихъ и Армянскихъ надъ значнѣйшею частію древней Персидской Монархіи, по есць до 226 года по Р. Хр. Кавказскіе народы составляли при главнѣйшія отдѣленія: Колхиды, Иверія и Албанія. Не можетъ быть сомнѣнія въ томъ, что Дагестанъ и Ширванъ принадлежали къ Албанскому царству, простиравшемуся до рѣки Алазани и во внутренность горъ до неизвѣстныхъ намъ предѣловъ. Г. Бибершпеинъ догадывается по одинакому значенію именъ, что Левко-Сиріяне, о коихъ упоминаетъ Квинтъ-Курцій, должны быть тѣ же Албанцы, поелику въ переводѣ съ Греческаго на Латинской пишется *albosyrri* (бѣлые Сиріяне). Весьма вѣроятно, что нѣкогда Албанія составляла сильное царство и многолюдное, судя по извѣстіямъ, оставленнымъ Плутархомъ и Страбономъ, о числѣ войска, выведеннаго противъ Помпея.

Помпей естъ первый, а можетъ быть одинъ только изъ Римскихъ Полководцевъ, доспигнувшій до сихъ предѣловъ. Ризбивши Мипридапа, Царя Понсійскаго, и покоривши Тиграна, Царя Армянскаго, сей отважный Полководецъ вздумалъ было провести свою армію прямо чрезъ Кавказъ, дабы наспигнуть Мипридапа, укрывавшагося въ Киммерійскомъ Босфорѣ и Тавридѣ. Изъ Арменіи должно ему было проходитьъ чрезъ Албанію или Иверію. При первомъ предложеніи, отъ него сдѣланномъ о свободномъ пропускѣ, извѣявлено ему было согласіе отъ сихъ народовъ. Между тѣмъ зима заспигнула его на берегахъ *Кира* (Куры), въ той часпи нынѣшней Грузіи, которая принадлежала къ Албаніи. Албанцы вдругъ переправились чрезъ Куру въ числѣ 40 тысячъ съ тѣмъ, чшобы напасть на него. Помпей не препяпствовавалъ имъ переправиться, хотя могъ удобно сіе сдѣлать, но перепустивши ихъ на ту сторону рѣки, шопчасъ сразился съ ними и разбилъ ихъ на голову. Послѣ шаковой неудачи, Царь ихъ Оризій принужденъ былъ просить мира, въ чемъ ему не было отказано. Помпей продолжалъ свой путь и доспигнулъ уже до Колхиды, какъ ему обвѣявлено было, чшо Албанцы вшорично вооружились. Сіе извѣстіе понудило его возвра-

пишьяся тѣмъ же путемъ. Онъ переправился чрезъ Киръ, и послѣ шрудныхъ переходовъ чрезъ пусыя и безводныя равнины, лежащія между Киромъ и Араксомъ, сошелся съ Албанскимъ войскомъ, состоявшимъ изъ бо тысячъ пѣхоты и 12 конницы, подъ начальствомъ Царскаго ихъ сына Козиса, при рѣкѣ *Аббазъ*, (\*) которая должна быть одна изъ рѣчекъ, втекающихъ въ Куру, между Тифлисомъ и Ганжею. Тутъ опять они были совершенно разбиы и начальникъ ихъ убитъ собственною рукою Помпея. Послѣ сего пораженія Албанцевъ онъ хотѣлъ продолжать свой походъ, переправившись чрезъ Араксъ и гнапьяся за ними до самаго моря, опспоящаго опшуда не далѣе 3 дней ѣзды; но онъ

---

(\*) Въ Плутархѣ перевода Г. Рикарда въ 45 номѣ на жизнь Помпееву сказано: „Le fleuve Abos coule des montagnes d'Albanie et se jette dans la mer Caspienne; c'est le même que Ptolemée appelle *Albanus*, et il est marqué dans les cartes sous ce nom., Мѣстоположеніе Помпеева пути не согласуется съ сею догадкою, ибо на возвратномъ пути изъ Колхиды до береговъ рѣки *Албануса* (нынѣшняго Самура) Помпей не встрѣшилъ бы пустыхъ и безводныхъ степей, проходя естественнымъ образомъ изъ Грузіи чрезъ Кахетинскія долины, изобильно орошаемыя множествомъ рѣкъ.

остановленъ былъ въ семъ предпріятіи многѣствомъ ядовитыхъ змѣй, плодящихся въ сихъ мѣстахъ, по еспь на равнинѣ, прилегающей къ правому берегу Куры, извѣспной подвѣмянемъ *Муганской* сшепи. Почему Помпей возвратился въ Малую Арменію.

Въ царствованіе первыхъ Римскихъ Императоровъ Албанцы, яко союзники Иверійскихъ Царей, не рѣдко участвовали въ распряхъ, бывшихъ между Парфіянами и Римлянами, особливо Арменіи. Тацитъ оспавилъ намъ нѣкоторыя примѣры, изъ коихъ примѣчательнѣйшій случился въ царствованіе Императора Тиверія. Сей Государь назначилъ Царемъ Армянскимъ Митридаша, брата Фаразмана, царствовавшего въ Иверіи; но Арпабанъ, Царь Парфіяскій, сопротивлялся сему назначенію, присвоивая себѣ право на сіе владѣніе. Митридашъ былъ поддерживаемъ своимъ братомъ и Албанцами; и Сармапы, прилежащія къ Каспійскому морю, осправили къ нему также вспомогательное войско, которое послѣдно проведено было вдоль Каспійскаго моря чрезъ Дагестанъ и нынѣшній Ширванъ въ Арменію, а потомъ чрезъ Куру и ущелья Карабагскія, о коихъ было выше упомянуто. Походъ сей былъ удаченъ; при описаніи онаго Тацитъ помѣстилъ

нѣкопорыя любопытныя подробности, касаельно нравовъ и образа воеванія сихъ народовъ.

Должно опнести къ той же эпохѣ Царей Пароянскихъ и Армянскихъ повѣстваемое Воспочными писателями, что Іездегирдъ, сынъ Багарама, и Хозрай Нуширванъ, оба принадлежащіе къ четвертой династіи Царей Персидскихъ, исправили и укрѣпили славную Дербенпскую стѣну, построенную Ескендеромъ. Къ чему присовокупляющъ, что Хозрой пропаянулъ сію стѣну на цѣлую милю въ море, и что тамошнему градоначальнику дано отъ него право во время судопроизводства сидѣть на золотомъ престолѣ, отъ чего все Дербенпское владѣніе въ послѣдствіи называлось *Сериръ-Аль Дагабъ*, что значить на Арабскомъ языкѣ Золотой престолъ. Изъ таковыхъ показаній заключить должно, что Ширванъ и принадлежащія къ нему области зависѣли въ то время отъ Персидскихъ Монарховъ.

Для яснѣйшаго уразумѣнія нѣкопорыхъ показаній, извлеченныхъ изъ исторіи среднихъ временъ, мы начнемъ съ именованій, привоенныхъ симъ провинціямъ въ тогдашнія времена. Кажется, что Ширванъ заключалъ въ себѣ то же пространство земли,

наковое и до нынѣ извѣстно подѣ симѣ имя-  
немѣ, со вмѣщеніемъ городовъ *Баку*, *Шамахи*,  
и крѣпости *Кала-аль-Нагіа* или *Негіа*, на гра-  
ницахъ Адирбижана лежавшей, коей названіе  
городу Нухѣ наиболѣе прилично. Нѣкоторые  
Восточные писатели включаютъ въ Шир-  
ванѣ и Дербенское владѣніе, но большая  
часть изъ нимѣ опредѣляютъ оное подѣ назва-  
ніемъ *Серирѣ-Аль-Дагабѣ*. Часть Дагестана,  
лежащая на Западѣ отъ Дербенпа, не въ  
дальнемъ разстояніи отъ сего города, равно  
какъ и Кумыкская земля, присовокуплены  
были къ владѣніямъ Казарскимъ и тѣхъ Мон-  
гольскихъ колѣнъ, которыя простирались  
до степей, лежащихъ между Азовскимъ и Чер-  
нымъ морями. Моисей Хоренскій упомина-  
етъ, что въ пятомъ столѣтіи Гуны, обитав-  
шіе на Западномъ берегу Каспійскаго моря,  
имѣли главный городъ *Вараганѣ*, коего мѣсто-  
положеніе нынѣ неизвѣстно. Иные смѣши-  
ваютъ Ширванѣ съ Гуржиспаномъ или Гру-  
зіею, также съ Верхнею Арменіею. Показа-  
ніе ихъ о Аланскомъ царствѣ, управляемомъ  
собственными своими Царями, хотя не со-  
держитъ ничего опредѣлительнаго, но не мѣ-  
нѣе доказываетъ, что оно заключало въ себѣ  
описываемыя нами или близъ лежація къ  
онымъ области. Присовокупляя къ сему сход-  
ство именованія *Алланѣ* съ *Албанѣ*, изъ чего

Часть II.

Ч

вышло послѣ *Албанъ*, не лзя усумнишься въ томъ, что одно произошло отъ другаго. Впрочемъ древняя Албанія гораздо обширнѣе была Аланіи Восточныхъ писателей. Гербелотъ весьма правдоподобно полагаетъ, что Алланы, извѣстные во время переселенія народовъ въ Европу, вышли изъ сей самой Аланіи, и слѣдовательно ихъ можно называть потомками древнихъ Албанцовъ. Чаятельно Авары среднихъ временъ происходятъ также отъ нынѣшнихъ Аваровъ; а можетъ быть сіе опиноспится ко всѣмъ Лезгинамъ вообще, которые извѣстны спали у Византійскихъ историковъ по одному колену, наиболѣе прославившемуся при первомъ появленіи сихъ народовъ на Дунаѣ. Какъ бы то ни было, изъ сего явспвуешь, что народы Кавказскіе имѣли значное участіе въ жребіи Европы съ самаго начала средней эпохи.

При владычествованіи Греческихъ Императоровъ по Черному и Азовскому морямъ вскорѣ распростанилась Христіанская вѣра Греческаго исповѣданія въ Западной части Кавказа, у Черкесовъ, Абхазовъ, Осетинцевъ и прочихъ народовъ. Вѣроятно, что нѣкоторая часть народовъ, обитавшихъ въ Восточной части Кавказа, между Кизляромъ и Дербеншомъ, исповѣдывали шомъ же за-

коиъ, что доказывается именемъ земли *Ставрополь*, градъ *Креста*, и названіемъ острова *Угъ*, что значишь равномерно крестъ на Тапарскомъ языкѣ. Но Ширванъ, какъ кажется, при первыхъ вѣкахъ Магомешанства принялъ сей законъ совокупно съ своими владѣльцами, кои назывались тогда Шахами. Въ концѣ девятого столѣтія, въ царствованіе Вацена, девятого Калифа рода Абасидовъ, Филанъ-Шахъ Ширванскій призналъ надъ собою верховную власть Калифовъ. Въ половинѣ XII столѣтія Манугегеръ-Шахъ имѣлъ пребываніе свое въ Шамахъ, Ширванской столицѣ. Объ немъ упоминають Восточные писатели, какъ о покровителѣ наукъ и свободныхъ искусствъ. Кажется, что эпоха цвѣтущаго сосоянія Ширвана заключается между введеніемъ Магомешанства до нашествія Чингисъ-Хана.

Но Аравишяне не нашли таковой удобности на Западѣ отъ Дербенша въ обласяхъ, занимаемыхъ Казарами. Сіи послѣдніе частые чинили набѣги на владѣнія Калифовъ. Въ концѣ седьмого столѣтія Абдулмалекъ, пятый Калифъ колѣна Омміадовъ, разбилъ ихъ у самаго Дербенша и всѣхъ Козаровъ, оставшихся въ живыхъ, принудилъ принять Магомешанскую вѣру. Но покор-



ность ихъ была непродолжительна, ибо въ 121 году Египты, по еспь въ началѣ осьмага столѣтїи, въ царствованіе Гекама, десяаго Калифа колѣна Омміадовъ, опяшь были посланы войска для усмиренія Козаровъ, пошомъ къ 738 году Мослема, братель Калифа Іецида, предпринялъ также походъ противъ Козаровъ, проникнулъ во внутренность Кавказа и во владѣніяхъ Козарскихъ утвердился. Въ концѣ VIII столѣтїа, въ царствованіе Калифа Гарунъ-Аль-Рашида, Козары вышли вновь изъ горъ и увели до сша тысячь въ пѣли; да и послѣ сего они долгое время держались въ прежнихъ мѣстахъ, ибо по собственному показанію Восточныхъ писателей, земли на Западѣ отъ Дербенпа лежащія, не прежде покорены были подъ власть Магометанскихъ владѣльцевъ, какъ во время Сельюкидской династїи, царствовавшей въ Персіи въ X и XI столѣтїяхъ.

Послѣ превращеній, произведенныхъ наше-спвіемъ Чингисъ-Хана, всѣ вышепомянутыя провинціи признали власть тѣхъ изъ его преемниковъ, коимъ достались въ удѣлъ Туркестанъ и Персія. Во время междоусобій, возспавшихъ между наследниками сего завоевателя, владѣльцы Сѣверо-западнаго берега Каспійскаго моря дѣлали набѣги на Юго-Восточную часть сего моря, оставая по

всюду слѣды ужасныхъ опустошеній. Въ началѣ царствованія Абака-Хана, осьмаго Мунгальскаго владѣльца отъ колѣна Чингисъ-Хана, царствовавшаго на Юго - Востокѣ, Баркай-Ханъ, наслѣдникъ Джа - Гапая, отъ того же колѣна, властвовавшій на Сѣверо-Западѣ, возвѣмѣлъ намѣреніе войти въ Персію чрезъ Кавказъ, но онъ былъ разбитъ при Дербентѣ въ 1265 году и принужденнымъ нашелся опуступить. Вскорѣ потомъ пришелъ онъ впрочемъ съ 300 тысячъ войска, взялъ Дербентъ и достигнулъ до Куры, но по причинѣ смерти его, случившейся въ семъ походѣ, войска его разбрелись. Въ 1320 году Узбекъ-Ханъ Капчакской учинилъ также въ сію сторону покушеніе и взялъ Дербентъ. Абу-Саидъ, Мунгальскій Султанъ, царствовавшій тогда въ Персіи, выступилъ къ нему на встрѣчу къ Курѣ съ тѣмъ, чтобы затруднить переправу его чрезъ сію рѣку. Между тѣмъ Узбекъ-Ханъ проводилъ время въ опустошеніи Ширвана, что подало случай сопернику его усилить свои войска новою пришедшею къ нему помощію, почему Узбекъ принужденъ былъ опуступить безъ дальнихъ предпріяній и притомъ съ значною потерею, преперибною имъ въ преслѣдованіи его на возвращномъ пути. Въ 1335 году Узбекъ-Ханъ впрочемъ сдѣлалъ покушеніе, и Абу-Саидъ опять вы-

ешупилъ къ нему на вспрѣчу. Но сей послѣдній, пришедши въ Ширванъ, умеръ отъ болѣзни. Со всѣмъ тѣмъ не видно, чшобы на-мѣреніе Узбека увѣичано было успѣхомъ.

Когда славный Тимуръ-Ленгъ, или Тимуръ-Бекъ, извѣстный въ Европѣ подъ именемъ Тамерлана, въ концѣ XIV столѣтія (1387) распространилъ свои завоеванія до Западнаго берега Каспійскаго моря, и разоривъ Грузію, возвратился въ Карабагъ на зимнія кварширы, Емиръ Ибраимъ, владѣвшій тогда въ Ширванъ, уклонился отъ силы его оружія чрезъ добровольное покорство. Семнадцать лѣтъ послѣ того (1405) Тимуръ-Ленгъ покорилъ Грузію и Шакинское владѣніе, пошелъ чрезъ Ширванъ и Дагестанъ вдоль по Каспійскому морю прошивъ Тохшамыша, Хана Капчакскаго, весьма извѣстнаго въ Россійской исторіи подъ именемъ Царя Золотой Орды, котораго онъ побѣдилъ въ генеральной башалии при рѣкѣ Терекѣ, преслѣдовалъ до Волги и принудилъ укрыться въ Кавказскія горы. Въ то же время разорилъ Черкесскія владѣнія; разсѣявши войска свои по Сѣверной сторонѣ Кавказа до города *Кубани*, прошелъ до горы *Альбрузъ* и взялъ крѣпости: *Кула*, *Таузъ*, *Пуладъ*, *Баласканъ*, *Абазы*, *Бишкунтъ*. Названія сихъ мѣстъ, именованныхъ Шере-

фединомъ, большою частію неопредѣли-  
шельны, или пришли въ забвеніе. Однако из-  
гнанный Тохпамышъ не преставаѣъ безо-  
коишь Тимура посредствомъ Козаровъ, Гру-  
зинъ и Армянъ, доколѣ сей послѣдній, не за-  
долго предъ своею смертію, наконецъ сокру-  
шилъ всѣ замыслы своего соперника съ уни-  
чтоженіемъ его власти. Около 1410 года,  
Емиръ, Ибраимъ Ширванской, покорилъ  
Адирбижанъ и взялъ городъ Таврисъ; въ слѣ-  
дующій годъ всступилъ онъ даже въ столицу  
Персидскую Испагань; но въ томъ же году  
поперялъ всѣ скоростпижно завоеванныя  
имъ области.

Въ концѣ XV столѣтія Ферокзадъ-Шахъ  
царствовалъ въ Ширванѣ. Онъ былъ побѣж-  
денъ и убитъ отъ *Измаеля-Сефи*, родона-  
чальника Персидскихъ Шаховъ, царствовав-  
шихъ до 1735 года, то есть, до похищенія  
власти Тахмасъ-Кули Ханомъ, извѣстнымъ  
подъ именемъ Шаха Надыра. Измаель-Сефи  
началъ завоеванія свои съ Ширвана и на-  
онецъ покорилъ всю Персію, находившуюся  
тогда во власти потомковъ Уссумъ-Кас-  
сана. (\*) Съ того времени Ширванъ и Даге-  
станъ, сближенные съ Персидскимъ правле-

---

(\*) Уссумъ-Кассанъ, Туркменскаго колѣна, воца-  
рился въ Персіи въ 1468 году, истребивъ потом-

ніемъ, получили нѣкошорое образованіе, на-  
 ишаче вѣ царствованіе Шаха Аббаса Вели-  
 каго. Мосны, колодцы, фюшаны и караванъ-  
 сараи, находящіеся до нынѣ по большимъ  
 дорогамъ, доказываютъ попечительность  
 сего Государя о удобномъ сообщеніи по всему  
 пространству его владѣній, вѣ пользу раз-  
 ширенія торговли.

---

ковъ Тимуръ-Ленга; но вѣ 1514 родъ его пере-  
 сѣлся вѣ лицѣ сына его Мурадъ-Бена, убишаго  
 вѣ сраженіи ошъ Измаель-Сефіи.

# ПОЛИТИЧЕСКОЕ РАЗДѢЛЕНІЕ ШИРВАНА.

---

## §. I.

### ХАНСТВО КУБИНСКОЕ.

Пределы, величина, положеніе земли.

Ханство Кубинское опредѣляется къ Сѣверу отъ Дербенскаго и Казыкумыцкаго владѣній рѣкою *Самуромъ*, къ Югу отъ Ширвана урочищемъ, называемымъ *Куртъ-Булакъ* и рѣчкою *Чикиль*, къ Востоку берегами Каспійскаго моря, къ Западу владѣніемъ Шакинскимъ.

Самое большое Кубинской провинціи протяженіе отъ Сѣвера къ Югу, то есть отъ Самура до *Хозырѣ-Зиндакъ-Кале* простирается на 126 верствъ, а отъ Запада къ Востоку, то есть отъ деревни *Ханалыхъ* до береговъ Каспійскаго моря на 84 версты. Число верствъ показано здѣсь по агачамъ, изъ коихъ каждый положенъ въ одну Нѣмецкую милю (\*).

---

(\*) Агачъ есть то же, что Персидскій фарсангъ и содержишь въ себѣ около 7 верствъ, или часъ конной ѣзды.

Кубинская область раздѣлена напурою на двѣ половины : первая нагорная, а другая лежишь по долинамъ отъ горъ до самаго моря.

### Историческія извѣстія.

Прежде соединенія Кубинскаго Ханства съ Дербентскимъ сіе владѣніе управлялось собственными своими владѣльцами отъ колѣна Каракайдацкихъ Усмеевъ. Во время общаго возмущенія Дагестана и Ширвана въ началѣ XVIII вѣка, Султанъ Ахматъ Ханъ убилъ своимъ пашемъ, а малолѣтній сынъ его Гусейнъ-Али скрытъ былъ въ горы и воспитанъ тамъ до совершеннаго возраста, послѣ чего вступилъ онъ въ службу къ Шаху Надыру и чрезъ посредство его возстановленъ на Ханство Кубинское. Сынъ его Фетъ-Али, посланный отъ него для занятія Сальянъ, выгналъ опшуда Ибрагимъ Хана и послалъ Наибомъ Келбелъ-Султана подѣ зависимостию Кубинскаго владѣтеля. Вскорѣ Гусейнъ-Али умеръ, и Фетъ-Али-Ханъ, вступивши въ наследственное владѣніе, устремилъ честолюбіе свое на разширеніе предѣловъ онаго. Въ 1765 году взялъ городъ Дербентъ и присовокупилъ сіе ханство къ своимъ владѣніямъ; потомъ овладѣлъ Шамахсю, наложилъ дань на Хана Бакинскаго, и такимъ

образомъ привелъ въ зависимость свою почти весь Ширванъ, пользуясь неуспроисвами, производившими въ Персіи по смерти Шаха Надыра. Приобрѣшенное силою умѣлъ онъ удерживать благоразуміемъ. Ибо коль скоро Керимъ-Ханъ утвердилъ владычество свое въ Персіи подъ названіемъ Векиля, Фетъ-Али-Ханъ посѣвши изъяснилъ ему свою покорность, далъ аманатовъ и держалъ попомъ его сторону. По смерти Керимъ Хана, случившейся въ 1779 году, началъ усиливаться Ага Магомедъ Аспрабанскій. Но Фетъ Али не почелъ за нужное искасть его къ себѣ расположенія, можетъ быть выжидая дальнѣйшихъ происшествій. Между тѣмъ возрастающее противъ него недоброжелательство со стороны его сосѣдей превратилось въ явную вражду. Онъ не могъ противустать въ одно время всѣмъ совокупившимся противъ него непріятелямъ, какъ то: Хану Шемаханскому, Хомбушаю Казыкумыцкому, Усмею Карайдацкому и Табаранскимъ владѣльцамъ. Находясь въ такихъ трудныхъ обстоятельствахъ, Фетъ-Али принужденъ былъ просить защиты отъ Россіи, повергнувъ себя подъ ея покровительство, въ чемъ и получилъ желаемый успѣхъ, какъ мы выше видѣли.



По смерти Фешъ-Али вспунилъ въ управленіе старшій сынъ его Ахмедъ; и вскорѣ потомъ второй сынъ его Шихъ-Али, но они не въ состояніи были удержаць власпи, приобрѣтенной отцемъ ихъ. Въ то же время опложившійся отъ всякой зависимости Шемахинской Ескеръ-Ханъ открылъ непріятельскія дѣйствія, за коими послѣдовало примиреніе; однако незадолго потомъ братъ его, нынѣшній Мустафа Ханъ Шемахинскій, овладѣлъ Сальяномъ. Въ 1796 году, по завоеваніи западнаго берега Каспійскаго моря Россійскими войсками, ханство Кубинское отдѣлено отъ Дербенскаго, и въ первомъ поставленъ былъ Ханомъ Гассанъ, меньшей братъ Шахъ-Али. По смерти Гассана (въ 1799 году) Кубинское владѣніе опять перешло подъ власпь Шихъ-Али-Хана Дербенскаго, который вторично въ 1806 году потерялъ всѣ свои владѣнія, по причинамъ выше объявленнымъ.

#### О произведеніяхъ и торговль.

Нагорная часть, изобилующая кормовыми правами, весьма способна къ скоповодству и къ разведенію пчелъ, но мало имѣеть земли, удобной къ хлѣбопашеству, и производитъ цолько конопли и ячень. Хоамиспая часть

и долины, сверх изряднаго скоповодства, произрастаютъ съ избыткомъ разныхъ родовъ хлѣба, хлопчатую бумагу, маріону, многіе садовые и лѣсные плоды, овощи и шелковичныя деревья.

Торговля жипелей производится по большой части съ сосѣдними владѣніями, и особливо съ Шемахинскимъ и Бакинскимъ, хлопкомъ, хлѣбомъ, шелкомъ сырцомъ, медомъ и воскомъ. Маріону опускаютъ въ Дербентъ, или доставляютъ сами въ Астрахань; изъ шерсти овецъ и хлопчатой бумаги дѣлаютъ на продажу и на домашнія употребленія сукны бѣлые и черные, ковры и холсты. Сами же покупаютъ соль и нефть въ Дербентъ и Бакъ; лучшія матеріи на одежду въ Персіи и Россіи; сырцовыя матеріи въ Шакинскомъ владѣніи и Шемахъ; желѣзо въ Россіи и въ Мазандеранской провинціи; свинецъ въ Лезгинской деревнѣ *Курцшъ*, лежащей въ Ахшинской округѣ; мѣдь въ Тифлисѣ; серебро и золото въ Россіи, Персіи, Азіатской Турціи; селитру въ Табасаранеи; ружья, пистолепы, сабли, кинжалы и другія вещи посредственно дѣлаются въ деревняхъ *Ерфи* и *Кулыхъ* въ Будугской округѣ, а лучшіе доставляются изъ Персіи и Турціи; серебряныя вещи получаютъ изъ *Кубети*. По

словамъ жипелей, во всей Кубинской провинціи металлы хопя и были неоднократно исканы, но бесполезно.

### О РЪКАХЪ.

Рѣки, текущія чрезъ Кубинское владѣніе, выходящъ изъ Лезгинскихъ горъ и всѣ впадаютъ въ Каспійское море, а имянно: Самуръ, Кузаръ Чай, Кудіалъ, Акъ-Чай, Карачай, Чагаджикъ, Бербиль Чай, Шабранъ, Девичай, Гельгенъ, Ашекъ и Чекиль. Замѣшшь должно, что здѣшніе жипели не называютъ почти ни одной рѣки, не прибавляя слова *гай*, значущаго рѣчку, или слова *су*, значущаго воду.

### О народахъ, населяющихъ Кубинскую провинцію.

Кубинцы, живущіе въ деревняхъ, по рѣкамъ Самуру, Кузару и Кудіалу лежащихъ, или собственно въ Кубинской округѣ, есть коренный народъ сей земли; говорили Тапарскимъ нарѣчіемъ, называемымъ *Тюркю*, исповѣдуешъ Магомешанской законъ секты Омаровой.

Му.нюрскаго, Бермекскаго и Сааданскаго округовъ или волостей жипели присоеди-

лись въ Кубинской провинціи гораздо познѣе; слѣдуютъ сектѣ Алиевой; говорятъ Татарскимъ нарѣчіемъ, называемымъ *Татъ*.

Будугскаго и Ханалыхскаго округовъ жительство также пришельцы, слѣдуютъ сектѣ Омаровой и говорятъ языкомъ, близъ подходящимъ къ Лезгинскому.

Шабранской округъ населенъ въ правленіи Хановъ Гуссейнъ-Али и Фешъ-Али, вышедшими изъ Моганской степи Шахсевенами (\*) и другими пришельцами изъ Персидскихъ и сосѣднихъ владѣній; они слѣдуютъ сектѣ Алиевой, и употребляютъ, какъ Кубинцы, языкъ, называемый *Тюркю*.

Армяне, живущіе въ Рюспюйскомъ округѣ, въ деревнѣ Кильваръ, и въ Мускюрскомъ въ деревняхъ: первой *Баракцъ*, вшорой *Баракцъ*, *Караджали*, *Хазмасъ* Большой, *Хазмасъ* Малой и *Карагуртли*, исповѣдуютъ свой законъ и говорятъ своимъ языкомъ; имѣютъ церковь въ Кильварѣ.

---

(\*) *Шахъ-Севены*, Туриманское колено, кочующее на Моганской степи, оставшееся въ Персіи со многими другими отъ соотечественныхъ ордъ, изгнанныхъ Шахомъ Измаель-Сефи.

Жи́ды населяю́тъ деревню́ Кулга́тъ, про-  
шивъ самой Кубы лежащую, исповѣдуютъ  
свой законъ, имѣютъ чепыре́хъ Раввино́нъ  
и чепыре Синагоги.

### О внутреннемъ устроении Кубинской про- винци.

Кубинская провинція раздѣляется на во-  
семь округовъ, или лучше сказать волостей:  
1) Кубинская, 2) Руспюйская, 3) Мускюрская,  
4) Шабранская, 5) Сааданская, 6) Бермекская,  
7) Ханалыхская и 8) Будухская. Сии двѣ по-  
слѣднія волости почитаются принадлежа-  
щими къ Лезгиспану, съ коимъ они смѣжны.

#### 1. Кубинская волость.

Въ ней деревень, лежащихъ по пра-  
вому берегу Самура въ горахъ; 16 въ  
онихъ дворовъ . . . . . 319.

На скалѣ горъ 9 деревень, въ оныхъ  
дворовъ . . . . . 252.

Въ долинь 10 деревень, въ оныхъ дво-  
ровъ . . . . . 256.

На рѣчкѣ Кузаръ-Чай въ горахъ 8 де-  
ревень, въ оныхъ дворовъ . . . . . 113.

Въ долинахъ 7 деревень, въ оныхъ  
дворовъ . . . . . 128,

Между рѣчекъ Кудіаль и Кузаръ-Чай на пропоякахъ 5 деревень; въ оныхъ дворовъ . . . . . 108.

По рѣчкѣ Кудіаль въ горахъ 5 деревень; въ оныхъ дворовъ . . . . . 108.

Въ долину *Куба*, провинціальный городъ и бывшее лѣпшее пребываніе Хановъ Кубинскихъ и Дербенскихъ, укрѣпленный Фетъ Али Ханомъ съ прехъ сторонъ рвомъ и стѣною изъ незженаго кирпича, а съ послѣдней стороны защищенъ утесомъ береговъ рѣки Кудіаль; по послѣднимъ наблюденіямъ лежишь подъ  $41^{\circ} 24'$  сѣверной широты. Жителей въ немъ обоюга пола до 7000, дворовъ до . . 2000.

Около города Кубы 16 деревень, въ оныхъ дворовъ . . . . . 338.

По рѣчкѣ Аръ-Чай отъ моря къ горахъ въ долинахъ 9 деревень; въ оныхъ дворовъ . . . . . 116.

Жители деревень *Мілогъ* и *Енги* упражняются въ дѣланіи глиняной посуды.

По рѣчкѣ Кара-Чай на скахъ горъ къ морю 3 деревни; въ оныхъ дворовъ . . 74.

Изъ оныхъ деревня *Пирва-Гишъ* населена *Шихами*, то есть производящими родъ свой отъ Магомеша. Во всей волости деревень 88, городъ одинъ въ оныхъ дворовъ 3813.

Знапнѣйшія деревни *Таурджаръ* въ горахъ, и *Кулеатъ* Жидовская деревня противъ самой Кубы.

Жишели нагорныхъ деревень по неудобности земли, кромѣ ячменя, а по рѣчкѣ *Кудіаль* кромѣ ячменя и коноплей, другаго хлѣба не сѣютъ; но скоповодство и пчеловодство производятся у нихъ съ опмѣннымъ успѣхомъ. Жишели же деревень, лежащихъ въ долинахъ, наипаче начиная съ *Худапа*, свержъ скоповодства, сѣютъ въ изобилии сарачинское пшено, пшеницу, просу, ячмень, хлопчатую бумагу, разводятъ садовыя деревья и шелковичныхъ червей.

## 2. Рустюйская волость.

Въ ней деревень:

По рѣчкѣ *Чага-Джинъ*, на скалѣ горѣ, 4 деревни; въ оныхъ дворовъ . . . . . 96

Жишели деревни *Шуджъ* подаши никакой не платятъ, а вмѣсто того обязаны были доставлять Хану охочихъ пшницъ.

По рѣчкѣ *Бербиле*, на скалѣ горѣ, 6 деревень; въ оныхъ дворовъ . . . . . 191.

Въ долинахъ 3 деревни, въ оныхъ дворовъ . . . . . 51.

По рѣчкѣ Шабранѣ въ долинахъ 9 деревень, въ оныхъ дворовъ . . . . . 184.

Во всей волости деревень 22, въ оныхъ дворовъ . . . . . 422.

Физическими свойствами сія волость во всемъ сходствуетъ съ Кубинскою и весьма способна къ хлѣбопашеству въ долинахъ и по спамамъ горъ.

### 3. МУСКЮРСКАЯ ВОЛОСТЬ.

Въ ней деревень:

По пропокамъ отъ рѣчки Кузаръ-Чай въ долинахъ 9 деревень; въ оныхъ дворовъ 165.

По пропокамъ отъ рѣчки Кудіаль въ долинахъ 6 деревень; въ оныхъ дворовъ 98.

По рѣчкѣ Кара-Чай въ долину 3 деревни; въ оныхъ дворовъ . . . . . 10.

Всего деревень 18, въ оныхъ дворовъ 273.

Сія волость совершенно сходствуетъ съ низкими частями вышепомянутыхъ двухъ волостей.

### 4. ШАБРАНСКАЯ ВОЛОСТЬ.

Въ ней деревень:

По рѣчкѣ Кара-Чай въ долинахъ 16 деревень, въ оныхъ дворовъ . . . . . 238.



По рѣчкѣ Бербелѣ въ долинахъ 31 деревня, въ оныхъ дворовъ . . . . . 543.

Изъ числа оныхъ деревня *Шахсевенъ-Таваби-Махметъ-Ханъ* принадлежишь въ видѣ вопчинной собственности роду Махметъ-Хана, перешедшаго съ Муганской степи при жизни Фетъ-Али Хана.

По рѣчкѣ Шабрану, въ долинахъ, 15 деревень; въ оныхъ дворовъ . . . . . 293.

По рѣчкѣ Деви - Чай 6 деревень, въ оныхъ дворовъ . . . . . 256.

Всего 68 деревень, въ оныхъ дворовъ 1335.

Главнѣйшія деревни сей волости суть: *Шахсевенъ-Таваби-Магометъ-Ханъ* и *Усали*. Отъ значнаго въ прежнія времена города Шабрана остались совершенно пусныя развалины въ 12 верстахъ отъ моря, на лѣвомъ берегу рѣчки Шабрана лежащія; однако видны были (1796) еще въ половину разрушенныя зданія, башни и оспашки каравансараявъ. Въ немъ было поселено много Жидовъ, которые разошлись въ разныя стороны.

Въ сей волости хлѣбопашество и скотоводство довольно хорошо, хлѣя первое не такъ удачно производится, какъ въ Мускюрской волости отъ меньшаго объ немъ старанія жителяй; садовъ также мало. Въ

лѣтнее время жили по большой части удаляюся въ горы, а осенью опять возвращаюся на долины, и зиму проводятъ въ деревняхъ своихъ, которые во все лѣто оспаюся пустыми.

#### 5. Салданская волость.

Въ ней деревень:

Между рѣчекъ Апаенъ и Гельгенъ 5 деревень; въ оныхъ дворовъ. . . . . 112.

Изъ оныхъ деревня *Чирахъ-Кале* достойна примѣчанія по древней небольшой крѣпости, основанной на утесѣ каменной скалы. Тутъ же находяся приспособенный Фешъ-Али Ханомъ лѣтній домъ и многіе другіе дома, по скапу горы лежащіе, которые теперь пусты и помѣщаютъ въ себѣ до 500 семей. Во время непріяельскихъ нападений крѣпость сія снабжается водою чрезъ нарочно сдѣланный водопроводъ изъ ближайшихъ горъ.

Скопководство здѣсь въ изрядномъ положеніи, судя по числу овечьихъ стадъ; хлѣбопашество посредственно; садовъ нѣтъ.

#### 6. Бермекская волость.

Лежитъ въ горахъ и на скапѣ оныхъ породникамъ.

Въ ней деревень 22; въ оныхъ дворовъ 603.

Изъ оныхъ деревни: *Хызырѣ-Зиндагѣ-Кале*, *Текіе*, *Енгеланѣ* и *Пирабатѣ-Чихларѣ* населены Шихами.

Знашнѣйшія деревни *Гюхани* и *Хызы-Муганни*.

Деревня *Хызырѣ-Зиндахѣ Кале*, отстоящая отъ *Чирахѣ-Кале* въ 25 верстахъ, имѣетъ такую же небольшую древнюю крѣпость, въ которую укрываются жители во время опасности отъ непріятеля. Внутри оной находятса родники.

Въ сей волости хлѣбопашество едва достаточно для продовольствія жителей; скотоводство хорошо; садовъ нѣтъ.

#### 7. Ханалыхская волость.

Въ ней деревень по рѣчкѣ *Кудіаль* 4: *Ханалыкѣ*, *Акикѣ*, *Джеки*, *Хырызѣ*, въ оныхъ дворовъ . . . . . 610.

#### 8. Будугская волость.

Въ ней деревень въ горахъ по родникамъ 12; въ оныхъ дворовъ . . . . . 375.

Знашнѣйшая деревня *Будугѣ*. Въ деревняхъ *Ерфи* и *Кулыкѣ* жители упражняются

въ дѣланіи ружей, пистолеповъ, саблей, кинжаловъ и прочихъ оружейныхъ вещей.

Въ сихъ двухъ волостяхъ, кромѣ ячменя, никакого не производится хлѣбопашества, и жипели покупаютъ хлѣбъ для своего продовольствія. Напрошивъ того богаты скоповодствомъ, которое у нихъ опытно хорошо. На зиму жипели сходятъ на долины и живутъ въ землянкахъ или въ шалашахъ.

Всего въ Кубинской провинціи

Городъ . . . . .	1.
Деревень . . . . .	245.
Дворовъ . . . . .	7964.
Душъ мужеска полу . . . . .	23147.
Столько же полагая женска полу	23147.
Будетъ круглымъ щепомъ всѣхъ около . . . . .	46000 душъ.

О внутреннемъ управленіи Кубинской провинціи по прежнимъ обычаямъ до покоренія оной  
Россійскимъ оружіемъ.

Каждый округъ имѣетъ своего *Дерогу* или управителя. Окружные управители состоятъ подъ вѣдомствомъ Кубинскаго Наиба или Градоначальника, и къ нему во всемъ относятся.

Жители Кубинской провинціи, излючая духовенство, Шиховъ, деревенскихъ старослѣ, десятскихъ и старшинскихъ денщиковъ, обязаны были платить Хану сложною суммою съ двора по три рубли Ханскою монетою (что составляешь около рубля серебромъ на Россійскую монету) по одному рублю, или по 170 фунтовъ всякаго хлѣба, а изъ Ханалыхской и Будугской волостей по же количеству ячменя; каждую весну и осень по одной овцѣ со ста, десящую долю всѣхъ земныхъ произрастѣній, не изключая хлѣба, и по 4 фунта коровьяго масла. Сіи двѣ послѣднія подаши изземлемы были для Кубинской волости, а одна десятая доля въ пользу деревень, отданныхъ во владѣніе Бекамъ и другимъ старшинамъ, которые сами пользуются оною вмѣсто жалованья. Однакожъ и они обязаны были давать иногда Хану требуемое количество хлѣба изъ своихъ доходовъ.

Армяне и Жиды, сверхъ вышепомянутыхъ подашей, должны были платить Ханскою монетою: женатые по одному рублю (30 копѣекъ серебромъ), а холостые, которые старше 15 лѣтъ, по 55 копѣекъ.

За исключеніемъ сихъ доходовъ собиралась иногда съ народа денежная сумма не въ зачетъ годовыхъ подашей, на чрезвычайныя издержки.

Земля раздѣлена по деревнямъ. Но въ семь мало наблюдено порядка, а еще меньше справедливости.

Духовенство состоишь изъ Сеидовъ, Ахуновъ и Мулъ, которые, по книгъ законовъ, называемой *Шереть - Китаба*, сочиненной Османомъ, рѣшаютъ всѣ тяжбы, неподсудныя власти Бековъ.

Смертоубійца отдается родственникамъ убитаго, а онъ сихъ зависить жизнь и смерть виновника; къ послѣдному наказанію однакожъ они иногда только прибѣгаютъ, когда преступникъ не можетъ ошкупиться.

Приличенный въ воровствѣ въ первый и другой разъ наказывается плѣсно, а въ третій разъ лишается глазъ, ушей, а иногда и жизни; но смертію чаще наказываются другихъ владѣній воры, которые никогда не отсылаются на разбирабельство къ своему начальству.

Раздѣлъ наслѣдства производится на слѣдующемъ основаніи: братья берутъ по осьми частей, сестры по чепыре, а матери по одной части изъ всего имущества.

Женъ могутъ имѣть по закону до чепырехъ, а наложницъ по состоянію каждаго;

разводъ разрѣшается по самымъ маловажнымъ причинамъ, какъ со стороны мужа, такъ и отъ жены, Кадію предъявленнымъ, согласно съ общимъ уложеніемъ Магомешанскаго закона.

---

## §. II.

### ХАНСТВО БАКИНСКОЕ.

---

#### ПРЕДѢЛЫ.

Ханство Бакинское заключается почти въ Абшеронскомъ полуостровѣ, который со стороны пвердой земли граничитъ къ Сѣверу съ владѣніемъ Кубинскимъ, отъ коего отдѣляется рѣкою *Сугайты*, къ Западу съ владѣніемъ Шемаханскимъ и къ Полудни съ владѣніемъ Сальянскимъ.

#### ВЕЛИЧИНА.

Полуостровъ *Абшеронъ* начинается отъ устья рѣки *Сугайты* и простирается въ море верстъ на 70 въ Восточномъ направленіи; чѣмъ далѣе подается въ море, тѣмъ спановишься уже, и кончится оспрымъ мысомъ, извѣстнымъ подъ именемъ Абшерон-

скаго мыса, къ коему прилегають мѣль, называемая Шахинскою косою. Ширина сего полуострова отъ устья рѣки Суйгашы до Караванъ-Сарая *Гизти-Коули*, то есть отъ Сѣвернаго до Южнаго берега, 40 верствъ, но въ другихъ мѣстахъ гораздо менѣе. На западъ въ твердую землю, земли Бакинскаго владѣнія простираются еще на нѣсколько верствъ неопредѣленною черпою.

### Р ѣ к и.

Одна рѣка *Сугайты*, или *Кузу-Чай* орошаетъ малѣйшую часть Бакинскихъ предѣловъ; въ прочихъ мѣстахъ совершенно безводныхъ. *Сугайты* значить *вода воротилась*, то есть, что во время сильныхъ жаровъ теченіе сей рѣки вовсе пересыхаетъ, а потомъ вода опять съ быстрымъ стремленіемъ въ русло свое возвращается.

### Исторія.

Во время Персидскихъ Шаховъ городъ Баку, вмѣстѣ съ принадлежащимъ къ нему владѣніемъ, управляемъ былъ Наипами и Сулпанами (градоначальниками), отъ Шаховъ назначаемыми. Послѣдній Бакинскій Сулпанъ находился въ сношеніяхъ съ воз-



мушишелемъ Даудъ - Бекомъ противъ законнаго Государя и союзника Россійскаго, Шаха Гуссейна. Императоръ Петръ Великій, охраняя, всилу прахшапа, Персидскія обласши отъ дальнѣйшаго раззоренія, приказалъ взять городъ Баку вооруженною рукою, что было исполнено Генералъ-Маіоромъ Мапшошкинымъ въ 1723 году; однако начальникомъ въ городъ оставленъ старшій Юзбаши Дерія-Кули - Бекъ. Но вскорѣ потомъ открывшіяся на него подозрѣнія въ измѣнѣ понудили отрѣшиться его отъ должности; и съ тѣхъ поръ до заключенія въ 1735 году прахшапа при Ганжѣ, Бакинское владѣніе управлялось Россійскими Комендантами. Отъ Шаха Надыра поставленъ тамъ былъ начальникомъ простой породы Гилянецъ, по имени Галемъ. По смерти Шаха Надыра завладѣлъ городомъ одинъ изъ знаменнѣйшихъ его чиновниковъ Мурза Махметъ Ханъ, а по немъ наследовалъ сынъ его Ханъ Меликъ Мамметъ, который, пользуясь родственными связями съ Фетъ-Али Хяномъ Кубинскимъ, владѣлъ спокойно, взнося однако же въ казну его ежегодно нѣкоторую часть своихъ доходовъ подъ видомъ вспомогательныхъ денегъ. За нимъ вступилъ въ правленіе сынъ его Мирза Мехметъ Ханъ. Но дядя его Магметъ Кулы выгналъ его изъ Баки посредствомъ Ахметъ Хана Кубин-

скаго, и завладѣлъ городомъ. Шихъ-Али Ханъ сколько ни спарался о возвращеніи наслѣдственнаго владѣнія Мирзѣ Мегметъ Хану, не имѣлъ въ томъ успѣха. Послѣ смерти Мегметъ Кули наслѣдовалъ ему въ начальствѣ сынъ его, послѣдній Бакинскій Ханъ Гусейнъ Кули, убійца Генерала Князя Циціанова. Въ 1796 году онъ покорился безъ сопротивленія и учинилъ присягу на вѣрно-подданство Россіи; по выходѣ Россійскихъ войскъ изъ Персіи онъ далъ волю безращенному своему коварству; посылалъ пословъ въ С. Петербургъ и имѣлъ тайныя сношенія съ Персіею, угнетая Астраханскую торговлю и даже явно грабя Россійскихъ купцовъ. Къ вознагражденію понесенныхъ ими убытковъ приступилъ не прежде, какъ будучи принужденъ къ тому посланнымъ (1800) для бомбардированія Бакинской крѣпости военнымъ судномъ. Потомъ опять обратился къ врожденной своей двуличности и къ грабительству для насыщенія своей скупости. Князь Циціановъ, не видя ни малѣйшихъ съ его стороны подвиговъ къ удовлетворенію требуемыхъ съ него взысканій (въ 1806), послалъ къ Баку опрядъ войскъ, и пришедши самъ къ городу, бывшему уже въ осадѣ, пребывалъ здачи онаго. Гуссейнъ Кули выслалъ ключи и просилъ личнаго свиданія съ

Главнокомандующимъ. При семъ свиданіи, (8 Февраля, 1806) пользуясь великодушною неоспорожностію, свойственною Европейскимъ обычаямъ, онъ произвелъ въ дѣйствіе свое гнусное злоумышленіе на жизнь сего храбраго и искуснаго Генерала двумя ружейными выстрѣлами, пущенными въ него во время переговоровъ о капитуляціи (\*).

Въ томъ же году Генералъ Булгаковъ взялъ Баку; но коварный Гуссейнъ Кули Ханъ и его сообщники, по приближеніи Россійскихъ войскъ спаслись бѣгствомъ, не помышляя о защищеніи города, съ ужасомъ взиравшаго на измѣннической ихъ поступокъ.

### ГОРОДА И СЕЛЕНІЯ.

Владѣніе Бакинское состоишь въ городѣ и въ 25 деревняхъ, его окружающихъ, въ коихъ полагается не болѣе тысячи дворовъ. И такъ описаніе города и окрестностей онаго за-

---

(\*) Во время начальствованія въ Грузіи Генералъ-Лейтенанта Маркиза Паулучи, бранные останки Князя Циціанова перенесены въ Тифлисъ и положены въ Сіонскомъ Соборѣ, гдѣ воздвигнушь прекрасный монументъ съ надписью на Россійскомъ и Грузинскомъ языкахъ.

ключаетъ въ себѣ примѣчательнѣйшую часть Бакинскаго Ханства.

### ОПИСАНІЕ ГОРОДА БАКУ.

*Баку* по Персидски *Бакху* или *Баковіе*, по мнѣнію иныхъ Птоломеева *Барука*, есть приморской портовой городъ, лежащій на Абшеронскомъ полуостровѣ подъ  $39^{\circ} 30'$  Сѣверной широты. Фигура его есть неправильное четырехугольное полукружіе, углубами на Ю. В. обращенное въ море. Весь городъ обнесенъ складенною изъ известковыхъ и пещаныхъ камней стѣною, кою оконечности простираются внутрь Бакинскаго залива, полукружіемъ въ землю входящаго. Важнѣйшее преимущество города составляетъ сей заливъ, почитаемый мореходцами за лучшую гавань Каспійскаго моря. Онъ закрытъ отъ Сѣвера Абшеронскимъ мысомъ, отъ Юго-Востока необитаемыми островами: Наргенъ, Вульфъ, Песочной; глубина его отъ 4, 5 и до 6 сажень, но грунты иловатыя и не крѣпкіе. Вокругъ города выстроены спорожевыя башни различной величины. Зданія, достойныя замѣчанія въ Бакѣ суть дворецъ и при ономъ мечеть великолѣпной Восточной Архипекшуры, построенныя Шахомъ Абасомъ Великимъ. Дома обывательскіе большею ча-

стїю складены изъ непесаныхъ камней въ одно жильє и съ плоскими крышками, копоря засыпаются землею, переѣшанною съ нефтью; улицы пѣсныя и немощеныя по Азіяшскому обычаю. Видъ города съ моря представляетъ прїятную картину наклоненїемъ своимъ по скапу горы до морскаго берега. Достоинъ замѣчанїя древній колодезь, въ разстоянїи около 300 шаговъ отъ Сѣверной городской стѣны находящїйся, копорый снабжаетъ жителей водою. Онъ вытесанъ съ большимъ трудомъ въ каменномъ слобѣ на 45 сажень глубины и имѣетъ отвѣрстїе въ сажень квадратное, въ которое вошедши, спускаться должно по крупнымъ ступенямъ до воды. Въ концѣ сей лѣстницы вырубленъ довольно обширный гробъ, а въ срединѣ онаго находится бассейнъ, изъ коего черпаютъ чистую ключевую воду. Сверхъ того протекаетъ чрезъ городъ вода, проведенная не съ меньшимъ трудомъ изъ ближайшей каменной скалы. Высунувшїйся въ море Абшеронскїй мысъ необитаемъ, равно какъ острова, супротивъ онаго лежащїе, копорые образуютъ Абшеронскїй проливъ. Сей проливъ начинается при островѣ Святомъ и признаваемъ за хорошую гавань, пошому что она закрыта отъ всѣхъ вѣтровъ. Островъ Святой шакъ названъ по гробу нѣкогого

дервиша, почишаемаго отъ Персіянъ за свя- шаго. Къ сему гробу приходятъ Шіясы съ пвердой земли на поклоненіе. Въ концѣ про- лива нѣскольکو въ сторону, лежитъ островъ Жилой, получившій имя сіе отъ того, что из- вѣстный разбойникъ Спенька Разинъ жилъ тамъ нѣкоторое время, по случаю мореход- ныхъ его набѣговъ на Персидскіе берега.

Въ Бакинскомъ заливѣ, въ двухъ верстахъ отъ города, видны на чепырехъ саженьхъ глубины ошашки строенія, о коемъ сказы- вають, что то былъ Караванъ-Сарай, спю- явшій на пвердой землѣ и поглощенный моремъ отъ землетрясенія.

Въ Бакѣ живутъ Персіяне, Дагестанцы, Ширванцы и Армяне; большею часпію исповѣдуютъ Магомешанскій законъ Аліевой секпы, но между ними находятся и Сун- ниты. Говорятъ испорченнымъ Персид- скимъ и Ташарскимъ языками, упражняю- ся въ порговлѣ, въ ремеслахъ и въ сбяннн шафрана. Домовъ числится въ городѣ 500; жншелей около 3,000.

### Произведенія.

Обильнѣйшія и единспвенныя произведе- нія сей земли, какъ уже при естешвенномъ

*Часть II.*

**Щ**

описаніи было упомянуто, суть шафранъ, соль и нефть. Соль добывается на поверхности соляныхъ озеръ и внутри горъ и слѣдовательно двоякаго рода: озерная соль и каменная соль. Между оною находится горкая и Глауберова соль. Нефть также двоякаго рода: бѣлая и черная; и сія послѣдняя раздѣляется еще на чистую и нечистую, то есть горное масло (*naphtha petroleum*) и горную смолу (*bitumen induratus*).

#### Т О Р Г О В Л Я.

Сии произведенія опускаются во всю Персію, въ Ширванъ и Дагестанъ. Приморскія мѣста получаютъ оныя посредствомъ судовъ, называемыхъ Киржимами или Сандалами, а для опуска по сухому пути нагружаютъ цѣлые караваны. Самый большой опускъ нефти производится на Россійскихъ судахъ въ Гилянъ и Мазендеранъ, гдѣ укоренилось предубѣжденіе, что для шелковичныхъ червей полезенъ дымъ, происходящій отъ зжегія нефти, которую впрочемъ по нуждѣ употребляютъ въ ночникахъ для освѣщенія и вмѣсто дровъ для варенія пищи и для печенія хлѣбовъ. Туда же отправляютъ соль и шафранъ. Въ замѣнъ того привозятъ въ Баку изъ Аспрахани: сукна, брусковую

краску, консенель, сандалъ и другіе красильные машеріалы, аромашы, сахаръ, шелковые бумажные и холщевые шовары, пищу бумажу, мягкую рухлядь, юфть, желѣзныя и мѣдныя издѣлія, домашній скарбъ и щепишельные шовары; изъ Гиляна чрезъ Занзилинской портъ: зарбашы, дѣбы, кишай, аладжи, шелковыя и бумажныя занавѣски и покрывалы для поспелей, коленкоры, шали, ковры, савры, башмаки, сарачинское пшено, разные фрукшы, бадрянки, лимоны, изюмъ кишмишь, персики (шепсалу), фисташки, миндаль, орѣхи, финики; изъ Мазендерана шаковые же шовары, и еще въ большемъ количествѣ фрукшы. Изъ Сальяна бумажные бѣлые и полосатыя низкой работы бязы; изъ Кубы хлопчатую бумагу; изъ Тифлиса красную мѣдъ, шапке и серебро не въ большемъ количествѣ; изъ Шаки шелкъ; изъ Шемаха шелкъ и шелковыя памошнія издѣлія, хлопчатую бумагу, виноградное вино, кашшаны и шепсалу; изъ Азербиджана чернильные, миндальные и грецкіе орѣхи. Астраханскіе шовары развозятся въ Шемаху, Шаку, Ганжу, Карабагъ, въ Тифлисъ, въ Гилянъ и Мазендеранъ. Большая часть Персидскихъ и Ширванскихъ шоваровъ отправляется въ Астрахань и Кизляръ. Обороты сего Транзитнаго шорга весьма выгодны не только



для Россійскаго и Ширванскаго купечества, но и для Аспраханскихъ судовщиковъ, промышляющихъ провозомъ поваровъ. Продавъ или выгрузивъ привезенный поваръ въ Баку, они нагружаются нефшью и солью и отправляются въ Зинзили, гдѣ и скупаютъ на вырученныя деньги сарачинское пшено, шелкъ, хлопчатую бумагу, шелковыхъ и бумажныхъ издѣлій, и отвозятъ оныя или прямо въ Аспрахань, или заходятъ опять въ Баку, смотря по обстоятельству торговымъ или времени года, дабы укрыться отъ непогоды въ Баканской гавани.

### Доходъ.

Доходъ, собираемый въ казну отъ продажи нефши и отъ пошлинъ съ провозимыхъ поваровъ превосходитъ 116 тысячъ рублей въ годъ, (1807) серебромъ.

**О нефтяныхъ ключахъ и горючемъ воздухѣ.**

Бакинское владѣніе лежитъ на самой бесплодной почвѣ земли, производящей никакого растѣнія, кромѣ полыну и въ нѣкопрыхъ мѣстахъ разводимаго шафрана. Но природа вознаградила сей недоспапокъ другими источниками изобилія, ибо нефшь не

шкмо замѣняешъ многія домашнія нужды жипелей, какъ шо: дрова, освѣщеніе, мазь для колесъ, но составляетъ при томъ богатую опрасль внутрешней промышленности и внѣшней торговли, посредствомъ удобной гавани, безъ чего едва ли земля сія могла бы бытъ обитаема. — Нечистая нефть добывается въ двухъ верстахъ отъ города въ урочищѣ, называемомъ Шаховъ рынокъ, также и на оспровѣ Святомъ. Ключи чистаго горнаго масла и бѣлой нефти находятся въ 18 верстахъ отъ Баки на сѣверѣ, не въ дальнемъ разстояніи отъ морскаго берега, смѣжно съ тою полосою землю, изъ коей выходитъ горячей воздухъ. Для удобнѣйшаго скопленія и очищенія нефти отъ постороннихъ часпицъ выкопаны колодцы, въ кои нарочно проведенными жолобами спекаешъ она изъ самородныхъ ключей. Таковыхъ колодцевъ весьма много на обѣихъ сихъ урочищахъ, но бѣлая нефть скопляется только въ одинъ колодезь. Сія послѣдняя, какъ чистѣйшая, гораздо дороже продается и употребляется преимущественно для освѣщенія, также и въ лекарственныя составы. Какъ черную такъ и бѣлую нефть наливають для продажи въ коженые мѣшки, называемые пулуки, и такимъ образомъ отправляютъ ее во всю Персію. Близъ нефтяныхъ ключей,

между развалившимися спроеіями, находилась укрѣпленная пещера, о коей сказываютъ, что въ оной жилъ славный разбойникъ Спенька Разинъ во время набѣдовъ своихъ на сіи берега.

Тутъ же, смѣжно съ нефтяными ключами, лежитъ полоса земли, имѣющая около двухъ верстъ квадрашныхъ, называемая оубъ Персіанъ *Атешга* (\*), изъ коей выходитъ неугасаемый огонь. Сей слой земли состоитъ изъ глины, мергеля, песку и нефтяныхъ частицъ. Еще не добъжая до мѣста, чувствительны нефтяной запахъ, весьма проливный. Если приложишь къ землѣ уголь или другое горючее вещество, то изъ самаго мѣста прикосновенія происходитъ пламень, который на подобіе заженной свѣчи продолжается до тѣхъ поръ, пока его не попушишь, замѣшавъ землею. (\*\*). О семъ явленіи уже было упомянуто при физическомъ описаніи сей части.

---

(\*) *Атеш-га*, значитъ на Персидскомъ языкѣ, кумирня или храмъ огня.

(\*\*) Близъ, города Піешра-Мала въ Ешруріи на горѣ Фуоко-ди-Леньо (*fuoco di legno*) заженная земля, или правильнѣе сказать, содержащаяся въ оной газъ, горитъ подобно Абшеронскому огню.

Не въ дальнемъ разстояніи отъ Баки, равно какъ и въ другихъ мѣстахъ по всей той безплодной часинѣ, о коей упомянуто было подъ спашьею естественнаго раздѣленія Ширвана, находящіяся распущія горы, сопки или пучины, извергающія изъ коническихъ своихъ опверспій илб, смѣшанный съ пескомъ, съ мергелемъ и съ большимъ количествомъ заключеннаго воздуха (air fixe). Г. Палласъ въ физическомъ описаніи своемъ Тавриды полагаеиъ причиною сихъ изверженій подземное сообщеніе морской воды съ пѣрами пещерами, гдѣ издревле плабюиъ слои каменнаго угля, или инаго горючаго вещества.

---

#### О Гебрахъ, поклоняющихся огню.

Древніе Персидскіе народы, Парсы (Фарсы), называемые также *Маджію* или *Маги*, извѣстные у Магомешанъ подъ общимъ пребрежипельнымъ имянемъ *Гауръ*, (невѣрный), почипали огонь за главное божество. По введеніи Магомешанскаго закона въ Персію сіи Гауры или Гебры претерпѣли отъ Аравишанъ великія гоненія, по причинѣкоихъ принуждены были искашь убѣжищъ въ горахъ и лѣсахъ, или удаляшья въ Индѣйскія обла-

спи. Наибольше держались они въ Азербиджанѣ, въ Керманѣ и на горѣ Альвендѣ, гдѣ сохранили еще въ цѣлости свои *Атешъ-ги*, (Кумирни). Въ концѣ XVI столѣтія Шахъ Аббазъ I велѣлъ повсемѣстно разрушить сіи храмы и принуждать Гебровъ къ принятію Магомеданской вѣры. Съ того времени спали они опять удаляясь въ чужія земли, и преимущественно переселились въ Бомбай, Сурашъ и другія Индѣйскія обласпи, наипаче по той причинѣ, дабы могли безпрепятственно сожигать мершвыя тѣла по древнему ихъ обычаю, или выславлять оныя на снѣденіе птицамъ. Поелику же Гебры приходятъ изъ Индіи, вошло въ обычай называть ихъ неправильно Индѣйцами. Однако между ними бывають и настоящіе Индѣйскіе уроженцы, которые, какъ извѣстно, равномерно обожаютъ огонь по Браминскому закону. Въ нѣкоторыхъ мѣстахъ Персіи и до нынѣ шепчуть Гебровъ, но не позволяютъ имъ строить Атешъ-Ги. Малое число оныхъ осталось въ Керманѣ, въ Іездѣ, въ Геберѣ-Абадѣ близъ Испагана; и еще одинъ храмъ ихъ извѣстенъ на горѣ Бершекѣ въ Сегеспанѣ. Таковой же славится въ сѣверной Индіи въ округѣ Канграхъ, на вулканической горѣ *Таллакъ-Моки*, къ коему жишели Пенжіаба ходятъ на поклоненіе.

Неугасаемый Абшеронский огонь, как самородный, должен был привлечь к себе также особенное благоговѣніе опѣ Гебровъ, ибо они издревле приходящѣ изъ дальнѣйшихъ странъ къ сему мѣсту на поклоненіе. Во время послѣднихъ походовъ Россійскихъ войскъ въ Ширванъ не получено удовлетворительныхъ свѣденій о обрядахъ ихъ богослуженія, ибо они скрывались изъ Баки, появляясь изрѣдка въ маломъ числѣ, опѣ того ли, что они превозащяся по напрасну военными произшествіями, до нихъ не касающимися, или по другимъ какимъ причинамъ, неизвѣстно. Въ 1796 году при Абшеронской Апешѣ Гѣ находились не болѣе пяти чловѣкъспражей и спасающихся шружениковъ. Желая помѣспитъ здѣсь достовѣрныя извѣстія о Гебрахъ, я спарался получить оныя опѣ върроптія достойнаго самовидца (\*) бывшаго въ Бакѣ по службѣ въ 1803 году, коего показаніе шѣмъ болѣе любопышно, что никто не находилъ Гебровъ въ такомъ великомъ собраніи, опправляющихъ безмятежно свои обряды. Къ сему присовокуплены крап-

---

(\*) Маіоръ, что нынѣ Полковникъ и главный при Калмыцкомъ народѣ приспавъ Александръ Исаичъ Ахвердовъ (въ 1810.)

кія замѣчанія, заимствованныя опѣ Гмелина, Шавернье и изъ другихъ испочниковъ.

Земля горячая, называемая Персіянами Ашешъ-Га, заключаешъ въ себѣ не болѣе двухъ верствъ квадратныхъ пространства. На срединѣ оной выстроены, иждивеніемъ Индѣйцовъ, небольшой каменный домъ, называемый Персіянами *Дервишъ-Евы*, по естѣ домъ спасающихся, копорый собственно естѣ Кумирня или *Атешъ-Га* огне-обожашелей. Ихъ было тогда (1803), собравшихся 63 человекъ разнаго возраста, опѣ спариковъ 70 лѣтнихъ, до 25 лѣтнихъ юношей. Они всѣ были нагіе, имѣя только среднюю часѣ шѣла прикрывшую холщевыми и бумажными покрывалами. Одинъ спарикъ лѣтѣ 70, поднявъ руки къ верху, по увѣренію ихъ, около 30 лѣтѣ рукъ не опускалъ, опѣ чего онѣ такъ ссохлися, что естѣли бы и хотѣли, но уже опуститѣ ихъ не можешѣ. Другой прорѣзалъ на грудяхъ кожу, и спянувши ее замкомъ, такъ заживилъ. Третій надрѣзалъ себѣ шѣло съ обѣихъ сторонъ опѣ шеи до грудей и заложилъ въ сіи раны желѣзную проволоку, копорая мѣспами закрывша зажившею поверху кожею, а мѣспами выходилъ наружу изъ шѣла. Четвертый прорѣзалъ себѣ оба уха посрединѣ, и вложа

въ каждое ухо между верхнимъ и нижнимъ краями, круглыя на подобіе колесовъ камни, ходивъ съ ними нѣсколько лѣтъ. Пятой имѣетъ волосы на подобіе войлока, крѣпко сваленные и висящіе на обѣ стороны по плечамъ до поясницы. У шестаго на каждой сторонѣ головы висятъ по пяти или шести прядокъ волосъ, каждая прядка въ палецъ полциною, а длиною въ сажень и болѣе, такъ, что когда пруженикъ сей распомъ двухъ аршинъ 6 вершковъ распустилъ ихъ, то волосы на полу лежали еще болѣе полу-аршина. Каждой изъ нихъ налагаютъ на себя добровольно разное пруженіе, не только за свои грѣхи, но и за чужіе по обѣщанію.

Посреди дома вырыта съ сажень квадрапную и въ полъ-сажени глубины яма, надъ копорою складены большіе каменья сводомъ прочно такъ, какъ въ Русскихъ баняхъ складываются каменки; яма сія содержитъ въ опмѣннѣй чистотѣ. Когда изъ нихъ кто умретъ, то кладутъ тѣло умершаго на каменный сводъ, обливаютъ его коровьимъ масломъ, и коснувшись до ямы пламенемъ, зажигаютъ подъ нимъ горючій воздухъ. Коль скоро все перегоритъ, собираютъ изъ ямы начисто пепелъ умершаго сквозь каменья, туда ссыпавшіеся, и развѣиваютъ его на



вѣырѣ, чѣмъ оканчивается обрядъ ихъ погребенія.

Каждый изъ спасающихся имѣетъ свою комнапу или келью, въ коей въ одномъ углу очень гладко вымазана спѣна и полъ глиною, и въ помѣ же углу на полу разнообразно наверхены узкія и широкія скважины. Утромъ и вечеромъ, передъ пѣмъ, какъ должно спать на молитву, окачивающа сѣ головы до ногъ водою, попомъ взявъ что нибудь зазженное, ударяютъ онымъ въ наверхенные въ углу скважины, отъ чего онѣ запеplиваются, какъ восковыя свѣчи, и тогда всѣ вдругъ начинаютъ громко произносить свои молитвы. Никакихъ живописныхъ и насѣкомыхъ не бдятъ. Обыкновенная пища ихъ состоитъ, сѣ весны до глубокой осени въ разной свѣжей зелени и плодахъ, а зимнюю въ сушеной зелени и короньяхъ. Двое вмѣстѣ бсть не могутъ, но каждый имѣетъ свою мѣдную небольшую посуду, которую держитъ въ чистотѣ. Кушанья спрѣпаютъ на помѣ же мѣстѣ, гдѣ опправляютъ молитву, то естъ, въ углахъ своихъ на зазженномъ воздухѣ; когда же огонь не нуженъ болѣе, гасятъ его, равно какъ и послѣ молитвы, намешываніемъ какого нибудь лоскупа. Не сѣменьшею пользою употребляютъ они свой божественный огонь для составленія сколь-

ко простаго, столько же любопытнаго фараоса. Надъ домомъ выведена высокая труба, копорую въ ночь зажигають для мореходцевъ, а днемъ погашають огонь, хотя для нихъ необычный, но чтобы онъ напрасно не горѣлъ. То, что многіе называютъ жертвенникомъ, есть каменная труба въ два фута вышиною, изъ копорой выходитъ сине-красноватый пламень. Она сверху такъ узка, что горшкомъ ее накрыть можно. Выходящій опшуда неугасимый огонь зимою служилъ для пеплошы и во весь годъ для варенія пищи. При сей трубѣ собравшіеся Индѣйцы сидятъ въ молчаніи, каждый въ помѣ мученическомъ положеніи, какое наложилъ на себя по обѣщанію. Вокругъ сей Апешъ-Ги было еще нѣсколько каменныхъ храмовъ, отъ коихъ остались одни развалины.

Любопытный опытъ показываютъ Индѣйцы надъ колодець, на дворѣ у нихъ спощемъ, изъ коего получаютъ они для своего употребленія воду вкусомъ весьма опшрапительную. Они накрыли колодезь войлокомъ, и оставивши его въ такомъ положеніи минутъ съ пять, потомъ подняли войликъ со сруба и опустили внутрь онаго зазженную труву, отъ чего воспламенившійся воздухъ въ видѣ горячей колонны, по прошествіи

минушъ семи, сдѣлавъ шакой сильной выстрѣль, какъ бы изъ самага большаго орудія.

Для ночлега опвели они лучшую изъ своихъ комнапъ и для ужина здѣлали хорошій пловъ, осыпавъ его сахарнымъ пескомъ. На вопросъ: опкуда получаюшъ все нужное для ихъ пропитанія? — опвѣчали, что великія суммы денегъ, принадлежація имъ, хранятся въ Аспраханъ у ихъ соопечественниковъ Индѣйцовъ; что сіи деньги пересылаюшся къ нимъ по завѣщанію опъ умирающихъ для поминовъ, также опъ плавающихъ по морямъ купцовъ по обѣщаніямъ; что подаванія сіи бываюшъ столь значны, что не рѣдко опъ одного лица получаюшъ они до 50 тысячъ рублей, а какъ деньги сіи оспаюшся у нихъ почти безъ всякаго употребленія, то опъ времени до времени скопилась большая сумма, копорую опсылаюшъ они въ Аспраханъ, чтобы Горцы или Персіане ее не опняли.

О законѣ Гебровъ извѣстно, что они поклоняшся огню, яко изображенію *Ормузда*, Всевышняго Творца, признавая припомъ злаго духа *Аримана* за начало зла. Книги ихъ писаны древнимъ Персидскимъ языкомъ, копорого они сами не понимаютъ, и буквами опличными опъ Арабскихъ и Индѣй-

скихъ. О пророкъ свосмъ *Ацерб* они утверждають, что по повелѣнію Нимврода онъ былъ брошенъ въ раскаленную печь, но остался невредимъ, Обрѣзаніе имъ неизвѣстно. Нѣсколько дней спустя послѣ рожденія младенца опираваляешя обрядъ омовенія водою при свидѣтельствѣ духовнаго чиновника. Многоженство позволяешя, но разводъ только въ случаѣ прелюбодѣянія. Въ Бомбаѣ вмѣсто сожиганія тѣлъ они оставляють ихъ въ открытомъ полѣ въ нарочно сдѣланныхъ для сего загородкахъ, на снѣденіе хищнымъ птицамъ. Тавернье неосновательно утверждаетъ, будто Гебры не сожигаютъ мертвыхъ тѣлъ, чаятельно по той причинѣ, что ему не случилось видѣть сего обряда погребенія. Корова и собака суть животноя, ими весьма уважаемыя; напрошивъ шого гнушаются кошкою, мышами, лягушками, ящерицами, змѣями, яко порожденіями злаго духа. Вообще Гебры признаваемы за смирныхъ поселянъ и прилѣжныхъ земледѣльцовъ; упражняются также въ ремеслахъ, но очень мало торговлею. Могометане повсюду ихъ прилѣбняютъ въ видѣ еретиновъ, преданныхъ гнуснѣйшей изъ всѣхъ ересей.

---

## САЛЪЯНСКОЕ ВЛАДѢНІЕ.

## ПРЕДѢЛЫ.

Нѣскольکو острововъ при устьѣ Куры, изъ коихъ одинъ обитаемый, и цѣль селеній, копорья прежде простирались верстъ на 50 вверхъ по обоимъ берегамъ Куры, составляющъ владѣніе или округъ Салъянской. Онъ граничитъ къ сѣверу съ владѣніями Бакинскимъ и Шемаханскимъ, къ Воспоку и Югу съ Каспійскимъ моремъ, къ Западу съ Моганскою степью.

## ПОЛОЖЕНІЕ ЗЕМЛИ, ВЕЛИЧИНА, ПРОИЗВЕДЕНІЯ.

Отъ Баки до мыса Везира, берегъ гористой. Не доходя до Визеря лежатъ въ море чепыре необитаемые острова отъ Сѣвера къ Югу: Дуванной, Буиль, Лосъ и Свиной, копорые вообще называются Свиными островами. На оныхъ Россійскіе промышленники бьютъ шюленей. Отъ Везири до устьевъ Куры берегъ оплодой, безлѣсной, съ пещаными пригорками. Салъянскіе острова раздѣляютъ устье Куры на многіе рукава, изъ коихъ два главные: Сѣвѣрной и Южной. Сей послѣдній естъ

обширнѣйшій; совокупясь съ моремъ и при-  
 нявъ рѣку Кизилъ-Агачъ, текущую съ Муган-  
 ской степи, онъ получаетъ названіе Кизилъ-  
 Агачьскаго залива. Островъ Куръ лежитъ  
 противъ сѣвернаго рукава. Островъ Сара,  
 въ десяти верстахъ отъ Моганскаго берега  
 отстоящій, есть мѣль, на коемъ Россійскіе  
 промышленники имѣютъ, для безопасности  
 отъ Персіянъ, складку своихъ поваровъ.  
 Гнилые испаренія сего острова весьма вредны  
 для здоровья. Большой островъ Сальянъ  
 имѣетъ 50 верстъ длины и 15 верстъ вели-  
 чайшей ширины. Онъ одинъ только обита-  
 емъ. Вдоль противъ онаго правый и лѣвый  
 берега Куры принадлежатъ къ Сальянскому  
 владѣнію узкою неопредѣленною полосою.  
 Другой меньшей островъ, извѣстный также  
 подъ именемъ Сальянъ, находится при сте-  
 ченіи съ моремъ Сѣвернаго рукава Куры, и  
 есть ни что иное, какъ скопившаяся отъ на-  
 пышій Куры углообразная Дельта, произ-  
 шедшая отъ раздѣленія Сѣвернаго рукава  
 на двое. Сальянскіе острова и нижняя часть  
 Куринскихъ береговъ, очевидно обнаружи-  
 вающіе новое сихъ земель образование отъ  
 наноснаго ила, состоятъ изъ низменныхъ  
 равнинъ, покрытыхъ солончаками, соляными  
 озерами и болошами, поросшими проспни-  
 комъ; они подвержены частымъ наводнені-  
 ямъ.

ямъ , какъ отъ моря при высокой погодѣ , шакъ и отъ разлива Куры во время шаянїя нагорныхъ снѣговъ.

Однако Сальянская округа имѣетъ важныя выгоды, ей свойственныя. Первая состоитъ въ богатыхъ рыбныхъ промыслахъ, въ устьѣ Куры производимыхъ, отъ коихъ шамошнїе жители имѣютъ пропитанїе. Главнѣйшая отрасль рыбнаго промысла находится въ рукахъ Россійскихъ промышленниковъ, прибѣгающихъ изъ Аспрахани: они платятъ отъ 40 до 50 тысячъ Хану Шемахинскому откупа за позволенїе закипать учугами южный рукавъ Куры, гдѣ они имѣютъ свои вапаги. Вторая выгода заключается въ шучныхъ правахъ, по обоимъ берегамъ Куры между тростникомъ распутихъ, которые доставляютъ овечьимъ стадамъ обильную паству. Тростникъ въ сихъ безлѣсныхъ мѣстахъ замѣняетъ также многія домашнїя нужды жителей, будучи употребляемъ для шопленїя вмѣсто дровъ, для крышекъ и даже для шпроенїя домовъ. Плодородныя низины съ успѣхомъ обрабатываются подъ посѣвъ сарачинскаго пшена, а по суходоламъ сѣютъ кунжупное сѣмя или сезамъ, изъ коего дѣлаютъ весьма вкусное масло, могущее замѣнить оливковое, шакъ называе-

мое Прованское масло, ешьлибъ онаго при-  
гоповляли въ доспапочномъ количествѣ для  
продажи. Въ разныхъ мѣстахъ Сальянскаго  
владѣнія находяща соляные озера, изъ ко-  
ихъ берутъ соль для соленія рыбы; для сего  
употребленія однако же предпочишаешся  
Аспраханская соль, копорую привозятъ  
шуда въ значномъ количествѣ Россійскіе  
промышленники. Ешь также соляные горя-  
чіе ключи, коихъ вода вкусомъ горька, равно  
какъ и соль, копорая по краямъ оныхъ са-  
дишся.

### Рыбныя ловли.

Изъ всѣхъ рѣкъ Каспійскаго моря Кура  
преимущественно изобилуетъ рыбами. Въ  
ней ловишся бѣлуга, севрюга, осетры, ло-  
соси, стереди, сомы, судаки, сазаны и  
прочая, и сверхъ того порода сельдей, на-  
зываемыхъ шамая, ша самая, копорая ло-  
вишся въ устьяхъ Терека и Самура. При  
Сальянскихъ учугахъ шакъ много скоп-  
ляешся рыбы, что не рѣдко въ одинъ день  
убиваютъ баграми до 15,000 осетрей по-  
роды рыбъ. Ежегодный ловъ Сальянской  
опредѣлишь можно въ сложности слѣдую-  
щимъ образомъ:

Бѣлугѣ до . . . . .	10,000	} Штукѣ.
Севрюгѣ до . . . . .	200,000	

Ъ 2



Осепровѣ и прочей учужной рыбы 80,000.  
 Меньшихъ рыбъ, какъ то, сазановъ,  
 судаковъ, сомовъ не менѣе . . . . 500,000.

Сии послѣднія большею частію переплав-  
 ливаются на сало.

Изъ сего количества рыбы добывается  
 ежегодно около 17,000 пудовъ икры и 500  
 пудовъ клея; каковыя произведенія, вмѣстѣ  
 съ рыбою, по самымъ умѣреннымъ цѣнамъ,  
 полагасть можно въ 250,000 рублей, и слѣдо-  
 вательно приносятъ чистой прибыли до  
 150,000 рублей.

### Исторія.

Сіе владѣніе издревле управлялось собс-  
 венными владѣльцами, попомъ Наибами и  
 Султанами, отъ Персидскихъ Шаховъ по-  
 спавляемыми; наконецъ, въ послѣдней поло-  
 винѣ прошедшаго столѣтія, переходило по  
 праву завоеванію по къ Кубинскому, по  
 къ Шемахинскому владѣнію. По взятіи го-  
 рода Баки, въ 1723 году, Генераломъ Матюш-  
 кинымъ, Сальянскою Султанъ Гассанъ-Бекъ,  
 покорившись добровольно Россійскому ору-  
 жію, просилъ защиты отъ Дагестанскихъ  
 буншовщиковъ Даудъ - Бека и Сурхай - Хана  
 Кузыкумыцкаго. Къ нему послана была воин-

ская команда съ Подполковникомъ Зимбулаповымъ, который расположился на островѣ Сальянѣ. Въ шеченіи чешырехъ мѣсяцовъ упошребилъ Гассанъ-Бекъ всѣ способы, чшобы подружипсья съ Зимбулаповымъ, пригласилъ его однажды къ себѣ въ гости съ нѣкоторыми Офицерами и всѣхъ ихъ перерѣзалъ. Въ семъ злодѣйскомъ поступкѣ наиболѣе участвовала коварная жена его Хапулбы-Ханумъ, о коей гораздо прежде сего проишесствія Императоръ Петръ Великій сообщилъ слѣдующее замѣчаніе Генералъ-Лейтенанпу Машюшкину: «Вѣдомо, что та Сальянская Княгиня Ханума великая воровка, и опасно, чшобы чего худова не случилось.» При чемъ приказалъ подкрѣпипсь Зимбулапова; но уже было поздно. Гассанъ-Бекъ ушелъ и присоединился къ паршии Даупъ Бека, а Россіяне, покоривъ оружіемъ Сальянскую округу, построили на островѣ Сальянѣ небольшую крѣпость, которая сошояла подѣ главнымъ вѣдомспвомъ Бакинскаго Коменданпа. По заключеніи мира съ Персією Шахъ - Надыръ отдалъ сію землю во владѣніе Ахметъ-Хану, родоначальнику Кубинскихъ Хановъ. Послѣ него вступилъ въ правленіе родспвенникъ его Ибрагимъ Ханъ; но Гуссейнъ Али - Ханъ Кубинской послалъ сына своего Фетъ-Али вышѣснпсь его изъ

Сальянскаго владѣнія, на которое, по ближайшему родству его съ Ахмедъ Ханомъ, предъявилъ онъ законное право. Дѣятельно-стию Фещъ-Али-Хана предпріятіе сіе выполнено съ желаемымъ успѣхомъ около 1760 года. Съ тѣхъ поръ Сальянская округа, хотя подвѣдомственная Кубинскимъ Ханамъ, однакожъ оспориваема была оружіемъ со стороны Шемахинскихъ Хановъ, которые основывали свои припязанія также на правахъ наследства. Наконецъ нынѣшній Шемахинскій Ханъ Муспафа, присовокупившій оную къ своимъ владѣніямъ также по праву завоеванія, пользуется тамошними доходами и назначаетъ отъ себя правителей подвѣдѣніемъ Сулпановъ.

Разглашенныя извѣстія, будто Кура судоходна до Тифлиса, обрали вниманіе Императора Петра I. на Сальянской округѣ. Онъ повелѣлъ опыскать удобное мѣсто для построения приморскаго города, имѣя въ виду содѣлать оный средоточіемъ Ширванской, Грузинской, Гилянскій и нѣкоторой части Персидской торговли. Сіе дѣло возложено было на Капшанъ-Лейшенана, (бывшаго потомъ Тайнымъ Совѣтникомъ и Сибирскимъ Губернаторомъ), Федора Иваловича Соймонова, оставившаго намъ первое

описаніе и каршу Каспійскаго моря. Мѣсто было пріискано и назначено на лѣвомъ берегу Нуры пониже Сальянѣ, у самаго моря, заготовлены матеріалы для строенія и привезены изъ Казанской Губерніи пять тысячъ Ташарѣ, Чувашѣ и Черемисѣ для производства работѣ. Кончина Императора уничтожила сіе предпріятіе, которое впрочемъ не могло бы принести ожидаемой пользы, по причинѣ малаго разстоянія, удобнаго къ судоходству, только въ нижнихъ частяхъ Нуры, какъ мы уже видѣли.

#### Н А С Е Л Е Н І Е .

Отъ непрерывныхъ волненій, сіи страны раздирающихъ, число жителей, вмѣстѣ съ благосостояніемъ ихъ, весьма уменьшилось. Нынѣ въ Сальянскомъ округѣ полагаются не болѣе двухъ тысячъ дворовъ. Главнѣйшее мѣстечко, называемое Сальянѣ, лежитъ на большомъ островѣ сего же имени; прочія селенія разбросаны по обоимъ берегамъ Нуры и большею частію смѣшиваются ихъ подъ общимъ названіемъ Сальянѣ, хотя каждое изъ нихъ имѣетъ собственное свое именованіе. Жители суть Персіяне, Армяне, Ташары, Дагестанцы и Ширванцы, которые держатся большею частію Аліевою секты и

во всемъ походящъ на жипелей Дербенскихъ и Бакинскихъ. По сосѣдству съ ними кочующій на Моганской степи кочевой народъ, называемый *Шахсевенъ*, приходитъ времянно на Сальянскія земли для пасъбы скопа. Деревня *Казранъ*, на лѣвомъ берегу Куры, въ 60 верстахъ отъ устья сей рѣки, есть крайнее Сальянской области селеніе.

### Д о х о д ы.

Сальянскіе жипели плащящъ подушную податьъ и сверхъ того еще пошлину отъ продажи сарачинскаго пшена Шемахинскому Хану; все сіе вмѣстѣ, съ рыбнымъ опкупомъ, составляетъ около 60,000 рублей ежегоднаго дохода.

### § IV.

## ХАНСТВО ШЕМАХИНСКОЕ.

### П р е д ъ л ы.

Ханство Шемахинское граничитъ къ Сѣ-вѣру съ Кубинскимъ владѣніемъ, отъ коего отдѣляется цѣпью горъ *Халеръ - Дагъ* и *Белиръ - Дагъ*, урочищемъ *Куртъ - Булакъ* и

рѣчкою *Чекиль-Чай*; къ Востоку съ владѣніями Бакинскимъ и Сальянскимъ; къ Югу съ Моганскою степью и съ Ханствомъ Карабагскимъ, отдѣляемыми Курою; къ Западу съ Ханствомъ Шемахинскимъ, отдѣляемымъ рѣчкою *Гокъ-Чай*. Въ величайшей длинѣ имѣетъ около 150 верстъ отъ рѣки *Гокъ-Чай*, до Каспійскаго моря, а въ ширину, то есть отъ горы Халеръ-дагъ до Куры, около 100 верстъ.

### Положеніе земли.

Изъ частей, составляющихъ естественное раздѣленіе Ширвана, Шемахинское владѣніе включаетъ въ себѣ большую часть полосы гористой, большую часть полосы безплодной и почти всю равнину, лежащую по Курѣ, за исключеніемъ Сальянъ. Слѣдовательно и качества земли весьма различны: у подошвы и на скатѣ горъ почва весьма плодородная, лѣсистая и удобная къ хлѣбопашеству и садоводству; равнина произрастаетъ кормовыя травы и частію удобна къ хлѣбопашеству; безплодная полоса никакихъ не производитъ растѣній.

### Рѣки.

Рѣки, протекающія чрезъ сіе владѣніе, суть: 1 *Гокъ-Чай* раздѣляется на два рукава

подъ названіемъ Большой и Малой *Гокъ-Чай*; 2) *Гердиманъ*, раздѣляешся на при рукава подѣ одинакимъ названіемъ; Верхній, Средній и нижній *Гердиманъ*; 3) *Аксу*. Всѣ вышепомянутыя при рѣки, прежде впаденія въ Куру, разливаются по равнинѣ, составляя болоша и озера (лиманы) которыя сообщаются съ Курю многими пропотоками. 4. *Ширъ-Сагатъ*, протекаетъ безъ малаго все Шемахинское владѣніе отъ Сѣверо-запада къ Югу - Востоку и впадаетъ въ Каспійское море между владѣніями Бакинскимъ и Сальянскимъ. 5. *Кузъ-Чай* или *Сугай-шы*, принявъ лѣвымъ берегомъ рѣчку *Чекиль - Чай*, впадаетъ въ море между владѣніями Бакинскимъ и Кубинскимъ.

### Исторія.

По покореніи Ширвана Шахомъ Измаель-Сефи, родоначальникомъ колѣна Сефиевъ, въ 1501 году, Шемахинское владѣніе временно только выходило изъ подѣ власпи Персидскихъ Шаховъ при случаѣ военныхъ дѣйствій съ Турками. Въ бытность Дженкинсона въ Шемахѣ, въ 1562 году, власпывалъ шамъ Абдулла-Ханъ, который покровительствовалъ Аглинскую Факторію, и при возвращеніи пупи въ Россію Дженкинсона, отпра-

вилъ съ нимъ Посланника въ Царю Ивану Васильевичу. Вскорѣ послѣ того Шемаха занята была Турками. Но Шахъ Аббазъ I. одолѣвъ своихъ непріятелей и повсюду возстановилъ спокойствіе. Плодородіе земли, промышленность Ширванскихъ жителей и увѣренность въ собственности возвратили прежнюю дѣятельность сполчному городу Шемахѣ и опять довели оный до цвѣтущаго состоянія. Олеарій, бывший въ Шемахѣ въ 1636 году, оставилъ намъ извѣстіе, объясняющее погдашнее богатство, многочисленность, и знашную торговлю сего города, куда спекались купцы изъ всѣхъ Европейскихъ и Азіатскихъ Государствъ. Въ ономъ было до 15,000 домовъ. Главнѣйшій торгъ находился въ рукахъ Армянъ и Россійскаго купечества, въ силу заключенныхъ съ Персією прашаговъ. Сосѣдство Лезгинъ было всегда важнѣйшимъ неудобствомъ мѣстоположенія сего купческаго города, который не только не имѣлъ для каравановъ свободнаго сообщенія, но долженъ былъ бдительно помышлять о защищеніи стѣнъ своихъ безпрестанною спражею. Въ 1712 году Лезгины ворвались въ Шемаху и съ великою добычею возвратились въ горы. Во время Авгайскаго возмущенія противъ Шаха Гуссейна, когда опложились отъ него Сурхай - Ханъ Казыкумыцкій и



Дагестанскій, бунповщикъ Гаджи Даудъ-Бекъ, первый подвигъ ихъ состоялъ въ нападеніи на городъ Шемаху, который они взяли въ 1720 году приступомъ, убили Хана Серкера и предали все на расхищеніе. Въ томъ числѣ погибло болѣе трехъ сотъ Россійскихъ купцовъ, коими преперѣнный убытокъ оцѣненъ былъ въ четыре милліона рублей. Сія самая причина, присовокупившаяся къ настоятельной просьбѣ со стороны Шаха Гуссейна о помощи противъ бунповщиковъ, убѣдила Императора Петра Великаго предпринять походъ въ Персію. Между тѣмъ, Шемахою владѣли прежде Даудъ-Бекъ, а потомъ Сурхай-Ханъ подъ Турецкимъ покровительствомъ. Въ силу трактата, заключеннаго въ 1724 году между Россійскимъ и Турецкимъ дворомъ, Шемахинское владѣніе досталось въ удѣлъ Туркамъ. Вскорѣ потомъ Турецкіе войска упразднили Ширванъ, Грузію и Азербайжанъ по причинѣ успѣховъ, одержанныхъ надъ ними Шахомъ-Надыромъ, и въ силу заключеннаго между Портою и Персією мирнаго трактата, остались по прежнему подъ властію сей послѣдней. Въ 1734 году Шахъ-Надыръ, опмищевая бунповщикамъ, разорилъ городъ Шемаху до основанія и заложилъ новый городъ подъ тѣмъ же именемъ, въ 25 верстахъ разстоянія отъ

спараго, на рѣчкѣ *Акѣ-Су*. Отъ него послѣдств-  
 ленъ былъ Ханомъ изъ чиновниковъ его Ад-  
 жи - Мегметъ-Али, спокойно владѣвшій до  
 1761 года, въ копоромъ онъ былъ убитъ отъ  
 Мегметъ-Сеида и Агасе, сыновей Шемахин-  
 скаго Хана Серкера. Они перенесли мѣсто-  
 пребываніе свое опять въ Старую Шамаху  
 съ позволенія Векиля Керимъ Хана. Мегметъ  
 Сеидъ, поссорившись съ Кубинскимъ Фатъ-  
 Али Ханомъ, вспунилъ съ нимъ въ непрія-  
 тельскія дѣйствія и въ 1766 году, по взятіи  
 Кубинцами города Шемахи, попался самъ въ  
 плѣнъ съ братомъ своимъ Агасе и со всѣмъ  
 семействомъ. Послѣ чего Фетъ-Али Ханъ  
 приказалъ Новую Шемаху совсѣмъ раззо-  
 рить, а жителей переселилъ въ Старую  
 Шемаху. Въ 1776 году Фетъ-Али Ханъ при-  
 мирился со всѣми своими непріятелими,  
 возвратилъ Шемаху Мегметъ-Сеидъ-Хану,  
 выдавъ за сына его Мемерзу сестру свою  
 Фатиму. Старая Шемаха опять оставлена;  
 ибо жители, по малолетству своему, не бу-  
 бучи въ состояніи заселить споль обшир-  
 ный городъ, перешли въ Новую Шемаху, гдѣ  
 и до нынѣ живутъ. Тутъ возпали раздоры  
 между Мегметъ-Сеидъ Ханомъ и братомъ  
 его Агасе, доколѣ оба не были опрѣщены  
 отъ владѣнія и убиты по повелѣнію Фетъ-  
 Али Хана. Послѣ нихъ остались дѣти; отъ

Мегметъ Сеида: Ескеръ и Касымъ; отъ Агасе Мустафа и Измаилъ, которые всѣ укрывались въ Карабагъ у Ибраимъ Хана. Сей послѣдній, соединясь съ Шакинскимъ Гуссейнъ Ханомъ и съ Аварскимъ Ума-Ханомъ, объявилъ Кубинскому владѣльцу войну и подступилъ подъ Новую Шемаху съ соединенными силами; но возвратился безъ успѣха. По смерти Фетъ Али Хана, владѣніе сіе, раздираемое непрерывными мятежами и переходя изъ рукъ въ руки соспязующихся, отъ Манана къ Ескеру, попомъ къ Касыму, наконецъ утвердилось за Мустафою Ханомъ, сыномъ Агасе. Усилившійся въ Персіи Аспрабешскій Ага Магометъ Ханъ, на возвратномъ пути своемъ изъ Тифлиса, имѣя подозрѣніе на всѣхъ Ширванскихъ владѣльцовъ, разорилъ городъ Новую Шемаху до основанія. Въ 1796 году, во время пребыванія войскъ Россійскихъ въ семъ владѣніи, Мустафа Ханъ скрылся въ горы и подалъ причину сомнѣваться въ его доброжелательствѣ. Почему призванъ былъ двоюродный братъ его Касымъ и утвержденъ Ханомъ Шемахинскимъ. По выходѣ Россійскихъ войскъ, Мустафа выгналъ Касыма и завладѣлъ опять Шемахою. Въ 1805 году онъ покорился добровольно Россіи и далъ въ вѣрно-подданствѣ присягу, со оставленіемъ его

на прежнихъ правахъ. Онъ имѣетъ чинъ Генералъ - Лейтенанта , саблю и знамя съ государственнымъ гербомъ въ знакъ начальства, будучи признаваемъ за благоразумнаго и покорнаго Вассала.

Мѣстоположеніе *Камехи*, по Птоломею полагаемое подъ 40° 50' сѣверной широты , относится безъ всякаго сомнѣнія къ городу Старой Шемахѣ. Огромныя развалины мечетей, обширныя и высокіе ихъ своды, оспашки караванъ сараевъ и другихъ публичныхъ зданій доказываютъ древнее великолѣпіе сего города.

*Тогарена*, одно изъ 15 отдѣленій Арменіи, находилась также на лѣвомъ берегу Куры, прошивъ спеченія съ Араксомъ; и слѣдовательно причислить должно сію провинцію къ предѣламъ нынѣшняго Ханства Шемахинскаго.

#### Г О Р О Д А И С Е Л Е Н І Я .

*Новая Шемаха*, небольшой городъ , лежитъ въ долинѣ на рѣчкѣ Аксу, подъ 40° 35' сѣверной широты. Фигура его почти правильной чешвероугольникъ, коего каждая сторона имѣетъ около 250 саженой длины, обнесены сухимъ глубокимъ ровомъ и спѣною изъ незженаго кирпича, съ башнями круг-

лыми и чешвероугольными, по Восточному обычаю. Жителей почитается въ немъ оцѣ чешырехъ до пяти тысячъ обоого пола, кои упражняются въ порговлѣ и ремеслахъ, наипаче въ закупкѣ и продажѣ шелку и въ дѣланіи шелковыхъ матерій, какъ то: ладжи, мови, драи, шимандрузы, каковыя повары оппускаютъ большею частію въ Аспраханъ чрезъ Бакинскій портъ. Шемахинскія фабрики находящіяся теперь въ совершенномъ упадкѣ, какъ по малому количеству выходящихъ товаровъ, такъ и по низкой добротѣ оныхъ.

Большое селеніе *Джеватъ*, лежащее на Курѣ, противъ самаго того мѣста, гдѣ Араксъ вливается въ Куру, обширностію своею равнялось прежде городу; нынѣ же запустѣло, и только тѣмъ достопамятно, что въ силу заключеннаго Россійскимъ Дворомъ съ Персидскимъ Шахомъ Тахмасибомъ, въ 1723 году, и съ Портою Опшоманскою въ 1724 году, союзныхъ практашовъ, оно составляло черту проясной границы: Россійской, Турецкой и Персидской. Самое селеніе досталось по раздѣлу Россіи. Разграниченіе сіе произведено было въ дѣйствіе чрезъ обоюдныхъ полномочныхъ Коммисаровъ: съ Россійской стороны чрезъ Генералъ-Маіора Александра Румянцова, съ Турецкой Дер-

вища Магметъ-Агу въ 1726 и 1727 годахъ. Въ Джевашѣ содержимъ Ханъ Шемахинскій для удобства торговаго сообщенія мостъ на судахъ чрезъ Куру. Отъ Джевапа внизъ по Курѣ при селеніи подъ однимъ именемъ *Рудбары* различающся на Верхній, Средній, Нижній. Отъ Джевапа вверхъ по Курѣ, какія же при селеніи подъ однимъ именемъ *Кіоулы*, Нижній, Средній, Верхній. Сіи деревни многолюдны и достачочны скотомъ. На Сѣверо-Западѣ отъ Новой Шемахи на высотахъ Фитъ-Дагъ находится крѣпость, въ копорую укрывающся жипеди отъ непріятельскихъ нападений; въ окружности оной по нуждѣ могушъ производить небольшое хлѣбопашество. Дорога, ведущая на гору Фитъ-Дагъ, весьма запруднишельна. Генералъ, Князь Циціановъ (1806) проходилъ оною съ отрядомъ войскъ.

Знашійшія Армянскія селенія супъ: Мергани, Мадрасе, Сагинъ, Керкенъ, Келухони, Мегеры, Талышъ, Заргала, Кюглухъ; при двухъ изъ оныхъ находящся два монастыря. Неболѣе населенныя мѣста состоятъ между Старою и Новою Шемахою и у подошвы горы *Фитъ-Дагъ*. Сельскіе жители на лѣто уходятъ въ горы и живутъ тамъ въ шалашахъ, а на зиму опять переходяшъ на долины.

*Часть II.*

**Ъ**

Между Старою и Новою Шемахою видны остатки двухъ замковъ, не въ дальнемъ разстояніи одинъ отъ другаго опстоящихъ. Первый называется Кала-Калистинъ, то есть крѣпость Розовой долины, вторая Кисъ-Кала (Дѣвичей замокъ.) Объ оныхъ рассказываютъ много басней.

Кочующіе Ташары Ханъ-Чобаны, издревле переселенные въ Шемахинское владѣніе, кочуютъ по долинамъ въ числѣ 700 Ауловъ. Они могутъ поставитъ до 500 исправныхъ всадниковъ, почитаемыхъ за лучшее войско Хана Шемахинскаго. Занимаются болѣе скотоводствомъ, нежели хлѣбопашествомъ. Держатся Суннишской секты.

#### ВЪРА, НАСЕЛЕНІЕ, УПРАЖНЕНІЕ.

Жители Шемахинскіе суть Персіане, Ширванцы и Ташары, исповѣдующіе болѣею частію Магомеданской законъ секты Алиевой; Армяне имѣютъ Епископа и исповѣдуютъ свой законъ. Съ недавняго времени населеніе сего ханства весьма умножилось вышедшими изъ Карабага Армянами, такъ, что нынѣ полагается всѣхъ жителей, въ томъ числѣ половину Армянъ, до 25 тысячъ дворовъ. Шелководство есть главнѣйшая

отрасль сельскаго хозяйства. При помѣ сѣюшъ разнаго рода хлѣбъ, хлопчатую бумагу, разводятъ сады и дѣлаютъ вино, которое вкусомъ изрядно.

### Винодѣліе.

Вино Шемахинское уступаетъ доброюю своею вину Грузинскому, добываемому въ Кахетіи. Винодѣліемъ занимаются одни Армяне, менѣе по отвращенію Магомешанъ отъ употребленія вина, имъ запрещеннаго, нежели отъ лѣности и для избѣжанія всякой работы, имъ непривычной. Нельзя похвалить Армянъ, чтобы они дѣлали вино съ должнымъ раченіемъ, какъ уже было выше упомянуто. Въ прочемъ, при розысканіи причинъ косненія Горскихъ народовъ въ празднлюбивой нищепѣ, примѣчаемаго даже у Армянъ, въ Кавказѣ-поселенныхъ, сравнительно съ дѣятельностію повсюду сей народъ отличяющею, должно взять въ разсужденіе сильную прудобію преграду, памъ существующую: неувѣренность въ собственности. Хозяева шоропятся какъ нибудь сдѣлашь вино и какъ нибудь продашь сырые плоды, которые до созрѣнія ихъ могутъ быть опіяты безвозвратно. Преимущественное качество вина, приготовляемаго не на продажу, а для соб-



сшвеннаго упопреленія, доказываеть, что они умбють дблать хорошее вино. Почему не лзя сомнбваться, что сія опрасль и многія другія въ скоромб времени будуть улучшены подб кропкимб Россійскимб правленіемб чрезб побужденіе собсшвенной пользы жипелей, полько бы не было въ помб поспороннихб препяшпсвій.

### Д о х о д ы.

Доходы Хана Шемахинскаго отб Сальянскихб рыбныхб промысловб, отб пошлинб съ провозимыхб и вывозимыхб товаровб и отб подушной подати едва ли соспавляютъ 100 пысячь рублей въ годб серебромб. Мало-важноспь сего денежнаго дохода съ обширной и довольно населенной провинціи опнесши должно къ долговременному опуспшенію войнами Шемахинскихб селеній, нынб полько изб развалинб своихб, восппающихб, копорыя по сей же причинб и войска набрать могуть не болбе 6,000 человекб.

---

## ХАНСТВО ШАКИНСКОЕ

---

### ПРЕДЪЛЫ.

Ханство Шакинское граничитъ къ Сѣверу съ владѣніемъ Кубинскимъ и съ Самурскими Лезгинами, отъ коихъ отдѣляется цѣпью высокихъ горъ, называемыхъ *Салаватъ-Дагъ* и *Баба-Дагъ*; къ Востоку съ ханствомъ Шемахинскимъ, отдѣляемымъ рѣкою *Гокъ-Чай*; къ Полудни съ владѣніями Карабагскимъ и Елисаветпольскимъ (бывшее ханство Ганжинское), отъ коихъ отдѣляется Курюю; къ Западу съ Джарскими вольными обществами, отдѣляемыми неопредѣленною чершою, идущею по горамъ до впаденія Алазани въ Курю. Величайшая длина сего владѣнія простирается на сто верстъ отъ горы Салаватъ-Дагъ до Куры, а ширина по теченію Куры до 80 верстъ, въ прочихъ мѣстахъ имѣетъ отъ 50 до 60 верстъ.

### Положеніе земли.

Шакинское владѣніе гористо, лежитъ на южномъ скатѣ передовыхъ горъ, кончащихся

у Куры, имѣя горы довольно высокія, покрытыя лѣсомъ и пресѣкаемыя долинами. По причинѣ наклоненія оныхъ на Полдень, земля плодородна, способна къ садоводству и земледѣлю. Лѣса большею частію состоятъ изъ плодовиныхъ деревъ.

### Р ъ к и.

Отъ Воспока на Западъ впадаютъ въ Куру одна за другою рѣчки: 1) Гокъ-Чай, служащая между Ширваномъ границею; 2) Гелдигеланъ; 3) Алчиганъ; имена прочихъ неизвѣстны.

### Исторія.

Исторія Шакинскаго ханства покрыта темнотою, или въ извѣстныхъ опрывкахъ происшествійхъ представляетъ непрерывную цѣпь волненій, убійствъ и переходенія власти изъ однихъ рукъ въ другія. Во время впораго нашествія Тимуръ Ленга на Грузію (1404) въ Шакъ властвовалъ Сиди-Али, Султанъ Ерлатскаго колѣна. Онъ не покорился Тимуру, ушелъ въ горы и оставилъ землю свою на расхищеніе Татарамъ. По уничтоженіи въ Персіи владычества Моголо-Ташаръ, а за ними въ слѣдъ Туркманскихъ

колѣнъ Бѣлаго и Чернаго Барана, Шакинскіе Ханы признали надъ собою власть Персидскихъ Шаховъ колѣна Сефіевъ, и съ того времени участвовали во всѣхъ политическихъ превращеніяхъ Ширвана. Въ наши времена родные братья: Мегметъ Гуссейнъ и Селимъ оспаривали между собою право на Шакинское ханство, попеременно вступая во владѣніе сей земли и низвергая другъ друга оружіемъ и коварствомъ. Наконецъ, въ 1805 году, Селимъ Ханъ выгналъ брата своего изъ города Нухи, и желая утвердиться въ ономъ посредствомъ Россійскаго покровительства, просилъ о принятіи его въ число прочихъ Вассаловъ. По смерти же Генерала Князя Циціанова, подкрѣпляемый Сурхай Ханомъ Казыкумыцкимъ, онъ собралъ войска и объявилъ себя непріателемъ Россіи. Посланный противъ него Генералъ-Маіоръ Небольсинъ разбилъ его при городѣ *Нухи*, взялъ оный приступомъ и выгналъ Селима изъ Шакинскаго владѣнія. Тогда же на мѣсто его утвержденъ Ханомъ бывшій Хойскій Ханъ Джапаръ-Кули. Онъ состоитъ въ чинѣ Генералъ-Лейтенанта, имѣетъ саблю и знамя въ знакъ начальства; доходами, равно какъ судомъ и расправою пользуется по прежнимъ обычаямъ.

## ГОРОДА И СЕЛЕНИЯ.

Главный город Шакинскаго владѣнія *Нухи* лежитъ на рѣчкѣ, впадающей въ рѣку Говъ-Чай, въ вершинахъ сей послѣдней, не въ дальнемъ разстояніи отъ Шемахинской границы; имѣетъ болѣе 1,000 домовъ и около 6,000 жителей. Другія извѣстнѣйшія мѣста: *Шаки*, на рѣчкѣ Алчиганѣ, мѣстечко, сообщившее имя свое сему владѣнію; *Эрешъ*, большое селеніе при рѣкѣ Курѣ. Такое же селеніе по ниже на Ю. В. отъ Эреша лежащее называется *Мингетуръ*, коего жители промышляютъ рыбною ловлею въ Курѣ. При Эрешѣ построено Россіянами временное земляное укрѣпленіе, названное Орешанскимъ редутомъ. Прочія селенія сего многолюднаго ханства, содержащаго въ себѣ до 20 тысячъ дворовъ, еще неизвѣстны.

## ПРОИСХОЖДЕНІЕ, УПРАЖНЕНІЕ ЖИТЕЛЕЙ.

Шахинское ханство, какъ говорятъ, населено большею частию природными Горскими жителями, почему и въ нравахъ своихъ они приближаются къ Лезгинцамъ и Дагестанцамъ. Они исповѣдуютъ Магометанской законъ Суннитской секты, говорятъ испорченнымъ Тапарскимъ нарѣчіемъ. Между ними находятся также Армяне. Сель-

ское хозяйство и главнѣйшая промышленность жителей состоить въ шелководствѣ, при томѣ сѣютъ разный хлѣбъ и упражняются въ дѣланіи ковровъ на образецъ Персидскихъ, и толстыхъ суконъ. Приготавливаемый здѣсь шелкъ въ великомъ изобиліи доброю своею не уступаетъ Шамахинскому. Сіи произведенія отпускаютъ они въ Баку, Шемаху и Тифлисъ.

### Д о х о д ы .

Доходы Хана Шакинскаго составляютъ около 80 тысячъ рублей серебромъ, получаемыхъ большею частію съ акцизовъ продаваемого шелка.

### В о е н н а я с и л а .

Изъ Шахинскаго владѣнія выходитъ отъ 10 до 12 тысячъ вооруженныхъ людей, въ большинствѣ своемъ кѣшихъ, однако считаемыхъ за храбрыхъ воиновъ.

---

---

## ГЛАВА ЧЕТВЕРТАЯ.

### ОБЩІЯ ЗАМѢЧАНІЯ.

---

Обликъ, нравы, пища, одежда, оружіе, строе-  
 ніе, ремесла, правленіе, торговля, науки, ль-  
 тосчисленіе, монеты, мѣра, вѣсъ.

Дагестанъ и Ширванъ изъ всѣхъ Кавказ-  
 скихъ обласпей, бывши наиболѣе нашествію  
 внѣшнихъ народовъ подвержены, сохранили  
 памяшники претерпѣнныхъ ими бѣдствій.  
 Козары, Гунны, Угры, Аравіяне, Монголо-  
 Ташары, Туримены, Персіяне, Турки по-  
 переѣбно другъ друга опшуда вышѣсня-  
 ли, не говоря о древнѣйшихъ переселеніяхъ  
 Аланъ, Скиѳовъ, Киммеріанъ. Изъ чего до-  
 вольно явствуетъ, что жили сихъ земель  
 происходятъ отъ смѣшенія вышепомяну-  
 тыхъ народовъ. Ташарскія поколѣнія, укре-  
 нившіеся въ Кавказѣ съ половины XIII до  
 исхода XV сполѣнія оставили явные зна-  
 ки своего господствованія въ языкѣ и нра-  
 вахъ. Но физическое положеніе земли и свой-  
 ство климата произвели надъ здѣшними  
 жителами такое же дѣйствіе, какое замѣче-

но надѣ иностранными, поселенными въ Греціи и въ Италіи, по еспѣ, что Аравіянѣ и Таттары сдѣлались Горцами, почно такъ какъ Италіянцы и Французы, поселившіеся въ Архипелагѣ и въ Царь-градѣ сдѣлались Греками, и какъ Ломбарды сдѣлались Италіянцами. Въ иныхъ мѣстахъ завоеватели сблизились съ Горскими обычаями до такой степени, что безъ языка Таттарскаго, повсюду употребляемаго, мы бы имѣли право сомнѣваться, были ли здѣсь когда нибудь Таттары, ибо малочисленные Таттарскіе поколѣнія, сохранившіе прежнюю кочевую жизнь, какъ то: Туркмены, Нагайцы, Шахсены, находясь въ крайней бѣдности и порабоженіи. Прочіе жители приняли обычай, одежду и образъ жизни отъ сосѣдей своихъ Лезгинцевъ или Персіянъ. Въ городахъ Дербеншѣ, Кубѣ, Шемахѣ, Бакѣ и Сальянѣ примѣчается смѣшеніе нравовъ, обычаевъ и одежды, на подобіе Персидскихъ, какъ въведены были владѣльцами ихъ, большею частію родомъ изъ Персіянъ. Касательно обычаевъ Персіянъ мы имѣемъ новѣйшее, глубокомысленное и искуснымъ перомъ начерпанное описаніе въ путешествіи Г. Оливье. Сличивъ оное съ описаніемъ Гмелина, подтверждается замѣчаніе, что Академикъ Россійской хощя не былъ внутри Персіи, опи-



сывалъ также нравы Персіянъ, по причинѣ частаго съ ними обращенія. Мы замѣшимъ здѣсь нѣкоторыя черпы, относящіяся собственно къ Ширванцамъ и Дагестанцамъ, съ помощію Г. Бибершпена.

### О б л и к ъ.

Въ стройности шѣла и красотѣ лица они уступаютъ Черкесамъ и Грузинамъ, но также бодры и проворны; въ лицѣ смуглы, худощавы, роста средняго, и по причинѣ смѣшенія крови, не имѣютъ собственнаго характера въ обликѣ: почему для Гаремовъ богатыхъ и знашнихъ людей покупаютъ обыкновенно Грузинокъ, Черкешенокъ и Армянокъ.

### Н р а в ы.

Нравственность ихъ также несравненно хуже нравственности Горскихъ народовъ. При таковыхъ же расположеніяхъ къ лѣности, буйству и грабительству, они не имѣютъ въ той же степени свойствъ, отличающихъ добронравіе Горскихъ народовъ, какъ то: гостепріимства, почтенія къ дружбѣ, твердости въ словѣ; напрошивъ пого горды, хитры, припворны и низки по об-

стоятельствамъ, вмѣщая въ себѣ всѣ наружные знаки силы и безсилія, властлюбія и рабства, что должно приписать отчасти къ насильственному правленію, сшоль долгое время ихъ пѣснящему. По тамошнему образу воеванія прчитаются за храбрыхъ воиновъ.

## П и щ а.

Дагеспанцы и Ширванцы вообще презвы, ѣдятъ два раза въ день и воздерживаются отъ крѣпкихъ напитковъ. Хлѣбъ ихъ, называемый *гуреки*, есть не что иное, какъ прѣсные лепешки, дѣлаемыя изъ проса и пшеницы, равно какъ и во всей Азіи. При томъ ѣдятъ молоко, масло, сыръ, разные свѣжіе и сушеные плоды, плавъ или рассыпную кашу изъ сарачинскаго пшена, вареную и жареную на вертелѣ баранину. Люди жажные посыпаютъ всѣ кушанья шафраномъ, употребляютъ миндальное пирожное, сахарныя варенья и сухіе конфеты. Отъ жажды пьютъ *шербетъ*, то есть сокъ изъ разныхъ плодовъ выдавленный и подслащенный медомъ, но наиболѣе *аріанъ*, родъ кислаго молока или сыворотки, которая весьма прохладительна и есть любимое питье всѣхъ Татаръ. Всѣ почти курятъ табакъ, богатые изъ Персидскихъ кальяновъ или нарги-

лей, пропускающихъ сквозь воду прохладенный дымъ, а простой народъ изъ трубокъ, по Турецкому обычаю, но съ меньшею роскошю, какъ разумѣется, и худшій пабакъ.

### О д е ж д а .

Одежда ихъ отличается отъ одежды прочихъ Татаръ и Черкесовъ только шапкою и обувью. Въмѣсто полукругной шапки Черкеской они носятъ высокую шапку съ плоскою тульею и съ черною бараньею опушкою. Обувь состоятъ изъ суконныхъ онучъ, перевязанныхъ шнурами, и весьма похожа на обувь Россійскихъ крестьянъ, съ пою разностию, что они вмѣсто лаптей носятъ Персидскіе остроносые башмаки. Да и въ шапкахъ примѣчаемое отличие отъ Горцевъ касается болѣе городскихъ жителей и достачочныхъ поселянъ; ибо черный народъ носитъ такіе же шапки полукругныя, но только въ верху болѣе сплюсненныя, нежели шапки Черкесскія. Знапные и богатые люди: Ханы, Султаны, Беки, Мурзы, Наибы, одѣваются по Персидски въ тонкое сукно, шелковое полукафтанье, шапки обвертываютъ дорогими шальями и шаковые же охотно употребляютъ вмѣсто поясовъ. Женщины въ Дагестанѣ мало отличаются платьемъ

омѣ Черкешенокѣ, а въ Ширванѣ держашся болѣе Персидской одежды, наипаче въ городахъ. Женщины и мужчины имѣютъ обыкновеніе волосы и брови чернишь, ногши красить желтою или красною краскою, а бороду краснымъ и чернымъ цвѣтомъ.

### О р у ж і е.

Оружія вовсе не украшаютъ, наблюдая только доброту онаго. Ружья, пистолеты, сабли, кинжалы достаютъ изъ Кубечи и другихъ мѣствъ Дагестана и Лезгистана; богатые же люди получаютъ изъ Турціи и Персіи оружіе, извѣстное подъ именемъ *Дамасъ* и *Хорасинъ*; нѣкоторые изъ сихъ послѣднихъ имѣютъ также панцири и шишаки. Всѣ избытки свои испощаютъ они на конскіе уборы, въ коихъ состоитъ главнѣйшая ихъ роскошь. Повсюду блеститъ серебро и золото, цѣлыми бляхами; не щадящихъ ихъ въ наборахъ на ремняхъ и въ насѣчкахъ на спали.

### С т р о е н і е,

Домы спроятъ изъ непесанныхъ камней, связывая оные глиною и деревянными перегородинами; крыши плоскія, засыпанныя

землею, а гдѣ есть нефть, смѣшивающъ землю съ нефтью. Симъ послѣднимъ образомъ сдѣланная терраса весьма прочна. О внутреннихъ уборахъ комнатъ упоминаеть нечего въ разсужденіи бѣдности жилищей и отчужденія ихъ всякой роскоши. Окна безъ шпеколъ, закрывающся камышевыми рогожами; нѣсколько ковровъ и подушекъ заключающъ въ себѣ украшенія комнатъ и богатство хозяина. Въ Баку и Дербентѣ у зажиточныхъ людей комнаты расписаны на Персидской вкусъ изрядными арабесками. Мечети въ городахъ и Караванъ-Сараи по большимъ дорогамъ суть прочнѣйшія строенія; простота оныхъ имѣетъ довольно пріятную и величественную наружность, наипаче Баканская мечеть, построенная Шахомъ Аббасомъ Великимъ. Видъ Караванъ-Сараевъ соотвѣтствуетъ цѣли построенія оныхъ, и есть не что иное, какъ небольшой четвероугольный замокъ съ башнями по угламъ, въ коихъ пробѣгающіе, въ случаѣ нападенія отъ разбойниковъ, могутъ защищаться съ успѣхомъ. Посреди двора находится обыкновенно обширный колодезь, покрытый сводомъ.

---

## РЕМЕСЛА.

Хотя при беспрестанныхъ волненіяхъ, колеблющихся сію спрану, не можно ожидать укорененія дѣятельной и постоянной между жителями промышленности, однако древній духъ торговли и руководствія не совсемъ погасъ въ Ширванѣ. Сверхъ ремеслъ, необходимо нужныхъ въ общежитіи, въ Шемахъ и въ Дербентѣ есть нѣсколько фабрикъ шелковыхъ и бумажныхъ, выдѣлывающихъ разнаго рода ткани изрядной доброты. Лавки ремесленниковъ расположены обыкновенно по обѣимъ сторонамъ главной улицы по Восточному обычаю.

## ОБРАЗЪ ПРАВЛЕНІЯ.

Внутреннее управленіе Ширвана и Дагестана, касательно власти Хановъ и зависимости ихъ подданныхъ, почти одинаково. Владѣльцы пользуются большею или меньшею властію, смотря по личнымъ качествомъ каждаго; но самовластіе повсюду ограничивается духовными законами и обычаями, кои по существу Феодальнаго правленія составляютъ иногда благопріятный въ пользу народа перевѣсъ. Ханы Ширванскіе и Дагестанскіе владѣльцы ничего важ-

Часть II.

Ъ

наго предпринять не могутъ безъ согласія совѣща ихъ, состоявляемаго изъ Старшинъ, Беконъ и другихъ чиновниковъ. Сей самый образъ правленія существуетъ въ Лезгиспанъ, съ тою разностию, что Лезгины болѣе привязаны къ независимости, нежели Ширванцы и Дагестанцы, которые приобыкли уже къ единоначалю. Въ судныхъ маловажныхъ дѣлахъ, гражданскихъ и уголовныхъ, владѣльцы рѣшаютъ оныя окончательно и приговоръ немедленно исполняется;—но въ важныхъ случаяхъ они обязаны совѣтоваться съ Старшинами, дабы избѣгнуть ихъ негодованія и ненависти. Когда же Беки или Старшины дѣйствуютъ согласно съ видами своихъ владѣльцевъ, сіе обстоятельство обращается почти всегда въ опягощеніе жителей, наипаче, Армянъ, утѣсняемыхъ безмѣрными налогами. Всѣ внутреннія возмущенія и кровопролитія, за исключеніемъ непріятельскихъ нападеній, опнеси должно къ слѣдующимъ двумъ главнымъ причинамъ:

1. Соперничество, до ненависти и непримиримой злобы допускаемое между владѣльцами единокровными, такъ что вооруженіе брата на брата, сына противъ отца не почитается у нихъ за диковину.
2. Сребролюбіе владѣльцевъ, изнуряющихъ подданныхъ налогами, отъ чего сіи послѣдніе тайно или явно

способствуютъ къ низверженію своихъ тирановъ, въ чаяніи лучшаго жребія при перемѣнѣ владѣльца, хотя довольно часто вътомъ ошибаются. Въ обоихъ случаяхъ обыкновенно приглашаются на помощь союзные или наемные Лезгины, которые довершаютъ разореніе жилищей. Однимъ словомъ, Россійская исторія во время удѣльныхъ Княжествъ есть живое изображеніе нынѣшняго политическаго существованія Ширвана и Дагестана. Духовная, Гражданская и Земская расправа, па же самая, какъ упомянуто было подъ спашьею Кубинскаго владѣнія съ нѣкопорыми измѣненіями, зависящими, какъ отъ мѣстныхъ обстоятельствъ, такъ и отъ произвольнаго распоряженія со стороны владѣльцевъ.

### Торговля.

Торговля сихъ провинцій весьма ограничена въ разсужденіи изобилія естественныхъ произведеній земли. Шелкъ сырецъ, краска маріона (крапъ), сарочинское пшено, свѣжіе и сухіе плоды, нефть, шерстяныя и бумажныя издѣлія, суть главные предметы опускныхъ поваровъ. Нефть идетъ въ Гилянъ и Мазандеранъ; всѣ прочія произведенія вывозятся въ Аспраханъ и Кизляръ,



такимъ образомъ, что сіи города снабжаются изъ владѣнія Шакинскаго, Шемахинскаго и Кубинскаго шелкомъ, изъ Дагестана маріоною. Изъ одного Дербенша въ урожайной годѣ вывозится маріоны до 6,000 пудъ. Количество вывозимаго шелка изъ Дагестана и Ширвана опредѣлишь можно въ сложности нѣсколькихъ годовъ до 2,000 пудовъ ежегодно. Изъ Баки, кромѣ нефти, каковой опускается за расходомъ въ Ширванѣ, не менѣ какъ на 50,000 руб. въ Гиланъ Мазендеранъ, идетъ туда же соль и шафранъ, равно какъ и бѣлая нефть въ Аспраханъ. Изъ Аспрахани и Кизляра привозятъ въ Дербеншъ и Баку сукна, красильные матеріалы, ароматы, сахаръ, шелковые, бумажные и холщевые товары, иностранныхъ и Россійскихъ фабрикъ, писчую бумагу, мягкую рухлядь, юфть, спальныя, желѣзныя, мѣдныя издѣлія, домашній скрабъ и щепильные товары. Наиболье упражняются въ торговлѣ Бакинскіе, Шемахинскіе и Дербенскіе жители. Главный торгъ находится въ рукахъ Персіанъ и Армянъ, которые приобъиши къ Азіятскому самовласцію, перпніемъ своимъ превозмогаютъ всѣ преняпствія. Чрезъ сношеніе съ Горскими народами получаютъ они шерстяные бурки, Лезгинское сукно, бумажное полошно, коровье масло,

медь, свѣжіе и сушеные плоды, виноградное вино и другіе свѣспные припасы. Сколь ни маловажна сія торговля, должно ее почитать за побѣду, одержанную Армянами надъ нравспвеннымъ состояніемъ жипелей и надъ насильспвеннымъ управленіемъ сей спраны. Сверхъ недоспапка въ правосудіи и часпаго нарушенія собспвенности, изъ коихъ памошніе владѣльцы выгадываютъ для себя новыя опрасли доходовъ, не менѣе способспвуютъ къ припѣспненію торговли повсюду взимаемыя внуспренняя пошлины свъ привозныхъ и оппускныхъ товаровъ изъ одного города въ другой; и когда купецъ удовлетворилъ всѣмъ налогамъ, случается, что Горцы, разбивъ караванъ, лишаютъ его всего имущества, а не рѣдко и самъ хозяинъ оспаенся вмѣстѣ свъ своими товарами добычею разбойниковъ. Для лучшаго поясненія Дагестанской и Ширванской торговли, здѣсь слѣдуетъ крапкая роспись привоза и оппуска, бывшаго въ 1807 году при Кизлярской и Аспраханской таможенныхъ заставахъ, свъ показаніемъ разноспи прошивъ 1806 года.

---

## Кизлярская торговля 1807.

## Привозъ товаровъ.

	Рубли.
Вина винограднаго . . . . .	5570.
Пшена сарочинскаго . . . . .	12561.
Орѣховъ . . . . .	19330.
Ягодъ и фруктовъ сухихъ . . . . .	5122.
Свѣжихъ . . . . .	1926.
Бобовъ . . . . .	363.
Меду . . . . .	933
Масла коровьяго . . . . .	315.
Икры и рыбы . . . . .	800.
Мягкой рухляди . . . . .	1714.
Шелку сырцу . . . . .	78,788.
Краски маріоны . . . . .	28,872.
Воску . . . . .	1371.
Хлопчатой бумаги . . . . .	895.
Тобаку . . . . .	834.
Кожъ сырыхъ . . . . .	198.
Нефши черной . . . . .	1,057.
Бумажныхъ поваровъ . . . . .	9,705.
Шелковыхъ . . . . .	2,224.
Полушелковыхъ . . . . .	497.
Шерстяныхъ . . . . .	7,503.
Плашья шипаго . . . . .	189.

Скопа живаго, ружей, пистолетовъ,  
кинжаловъ, и другихъ мѣлкихъ по-  
варовъ еще на нѣсколько сотъ  
рублей.

---

Всего . . . . 181,564.

---

Въ 1806 году въ привозъ было на . 274,802.

---

Разность . . . 93,238.

## Кизлярская торговля 1807.

Отпускъ Россійскихъ и Иностранныхъ  
товаровъ.

	Рубли.
Водки Французской . . . . .	244.
Сахару въ головахъ . . . . .	1,010.
Желѣза . . . . .	2260.
Холста . . . . .	653.
Кости рыбьей . . . . .	1,000.
Мягкой рухляди . . . . .	1,034.
Золопа въ иностранной монетѣ . . . . .	126,180.
Красокъ . . . . .	5,881.
Суконъ . . . . .	2,310.
Бархату . . . . .	800.
Товаровъ шелковыхъ . . . . .	2,139.
Бумажныхъ . . . . .	12,453.
Серебра и золопа сученаго . . . . .	1,235.
Сверхъ того мѣди, чугуна, прово- локи, гвоздей, мыла, купоросу, чаю, и пряныхъ кореньевъ еще тысячи на три рублей.	

---

Всего . . . . . 160,028.

---

Въ 1806 году опущено было по  
цѣнѣ . . . . . 319,564.

---

Разность . . . . . 159,536.

Разность въ привозѣ и отпускѣ товаровъ происходитъ по причинѣ бывшей на сей границѣ въ 1807 году заразительной болѣзни. Цѣны здѣсь показаны по шамошной оцѣнкѣ.

## АСТРАХАНСКАЯ ТОРГОВЛЯ 1807.

<i>Привозъ.</i>	<i>Рубли.</i>
Пшена сарочинскаго . . . . .	21,533.
Мягкой рухляди . . . . .	18,189.
Овчинокъ . . . . .	14,112.
Шелку сырцу . . . . .	564,722.
Хлопчатой бумаги . . . . .	21,852.
Марѳоны . . . . .	49,946.
Ладану . . . . .	3,402.
Камыша Персидскаго . . . . .	3,043.
Орѣшковъ чернильныхъ . . . . .	16,552.
Клею рыбаго . . . . .	16,930.
Бумаги пряденой . . . . .	100,930.
Товаровъ бумажныхъ . . . . .	180,258.
Шелковыхъ . . . . .	5,975.
Шерстяныхъ . . . . .	701.
Шалей . . . . .	24,650.
Воску, кожъ, нефти, табаку, фруктовъ, и прочаго еще на нѣсколько тысячъ рублей.	
<hr/> Всего . . . . .	<hr/> 1,073,390. <hr/>
А по продажнымъ цѣнамъ въ Асп- раханъ . . . . .	4,241,161.
Въ 1807 году было въ привозъ . . . . .	528,866.
<hr/> Разность . . . . .	<hr/> 544,524. <hr/>

## АСТРАХАНСКАЯ ТОРГОВЛЯ 1807.

Отпускъ Россійскихъ и Иностран. товаровъ.

	Рубли.
Муки ржаной . . . . .	15,814.
Пшеничной . . . . .	7,480.
Железа . . . . .	129,055.
Мѣди . . . . .	7,965.
Кожъ юфтей . . . . .	6,199.
Мягкой рухляди . . . . .	1,506.
Зелюпа въ червонцахъ . . . . .	61,418.
Серебра въ ефимкахъ . . . . .	20,100.
Олова . . . . .	11,100.
Сахару леденцу . . . . .	2,974.
Головнаго . . . . .	2,500.
Песочнаго . . . . .	1,042.
Сандалу . . . . .	9,055.
Гвоздики . . . . .	4,443.
Перцу . . . . .	547.
Семя консенельнаго . . . . .	117,637.
Холста . . . . .	557.
Суконъ . . . . .	15,277.
Товаровъ бумажныхъ . . . . .	17,950.
Шелковыхъ . . . . .	18,297.
Полушелковыхъ . . . . .	108.
Издѣлій железныхъ . . . . .	2536.
Мѣдныхъ . . . . .	180.
Чугунныхъ . . . . .	8,396.
Зеркалъ . . . . .	1,370.

Рпуши, купоросу, пищей бумаги, мишуры, сученаго серебра и зюлоша, рыбьей кости, иголь и проч. на нѣсколько пысячь рублей.

---

Всего . . . . . 476,212.

Въ 1806 году было оппущено на 775,669.

---

Разносшь . . . . . 299,457.

Товары, исключительно принадлежащіе Дагестану и Ширвану, суть: нефть, маріона и рыбій клей. Шелкъ и хлопчатая бумага вывозятся въ Аспрахань въ преимущественномъ количествѣ изъ Гилана и Мазандерана. Сверхъ того въ значномъ числѣ идетъ хлопчатая бумага, бумажный поваръ и мягкая рухлядь изъ Хивы, Бухаріи и съ Трухменской земли чрезъ Мангишлакъ. Мазандеранская бумага, шелкъ Рущинскій и Шемахинскій почитаются за лучшіе. Большая часть опущенныхъ товаровъ изъ Аспрахани идетъ въ Баку, откуда отвозятся далѣе въ Ширвань, Азербиджань, Гилань и Мазандерань, наипаче въ сіи послѣдніе годы, во время коихъ не можно было посѣщать Зинзильскую гавань, по причинѣ военныхъ дѣйствій съ Персіею. И такъ, исключивъ изъ числа привозныхъ товаровъ, примѣрно двѣ шреши, доставляемыхъ изъ Гилана, Мазандерана и Мангишлака, останется для Дагестана и Ширвана около 350,000 рублей, къ коимъ, присовокупивъ Кизлярской торгъ, 181,000 рублей, отпущкъ изъ Баки нефти, соли и шафрана, вывозимыхъ въ Персію на 50,000 рублей, да сверхъ того произведенія Сальянской рыбной ловли на 200,000 рублей, весь отпущкъ изъ произведеній сихъ провинцій составитъ, по приближительному счисленію, сумму около 800,000

рублей; а привозъ Россійскихъ и иностран-  
ныхъ поваровъ около 500,000 рублей. Одинъ  
городъ Кизляръ выпускаетъ ежегодно спирту  
и шелку въ Россію на такую же, и не рѣдко  
превосходнѣйшую, сумму. Сіе служило дока-  
зательствомъ, что плодородіе земли не со-  
ставляетъ народнаго богатства, когда пра-  
вительство, послѣдуя стѣснительному духу  
Монополіи, имѣетъ собственныя виды, про-  
тивоположныя успѣхамъ торговой промы-  
шленности.

#### Н а у к и.

Въ Дербентѣ, въ Шемахъ и Багъ есть  
школы, въ коихъ преподаютъ уроки Араб-  
скаго и Персидскаго языка по правиламъ  
грамматики. Симъ послѣднимъ языкомъ, на-  
зываемымъ Фарсѣ, говорятъ только город-  
скіе жители и грамотные чиновники; обще-  
народный языкъ есть Тапарскій, раздѣляе-  
мый на многіе діалекты. Чтеніе Алкорана  
и полкованіе онаго вмѣняется, сколько въ  
обязанность ревностнаго Музульманина,  
столько же и въ похвалу его учености; для  
забавы же читаютъ извѣстную баснослов-  
ную повѣсть о Персидскомъ богатырѣ Ру-  
стомѣ, и тѣмъ ограничивается кругъ про-  
свѣщенія лучшихъ людей въ Дагестанѣ и



Ширванѣ. Но, естѣли здѣшніе жишели мало имѣють охоты къ наукамъ и художествамъ, за то очень наклонны къ астрологическимъ гаданіямъ, къ толкованіямъ сновъ, къ шализманамъ и другимъ суевѣріямъ. Опѣ болѣзни и опѣ глазу носятъ на шеѣ спихи, выписанные изъ Алкорана, и по же самое дѣлають съ любимыми своими лошадыми, у коихъ не рѣдко видѣнъ на груди подобной шализманъ, въ мѣшечкѣ зашитый и висящій на снуркѣ, копорый обхващываетъ шею лошади. Имѣють также примѣчаніе къ щаспливымъ и нещаспливымъ днямъ во всѣхъ начинаніяхъ, относя успѣхъ и неудачу къ вліянію планеты на дѣла человѣческія. Науку врачебную и особу врачей оплично уважають, приписывая превосходное въ семъ дѣлѣ искусство Франкамъ или Европейцамъ. Знаніе собственныхъ ихъ врачей заключается въ нѣкоторыхъ практическихъ обхожденіяхъ съ извѣсными болѣзнями, каковыя спараются наиболее прекращають наружными лекарствомъ; но искусно вырѣзываютъ пули и заживляютъ всякія раны.

#### Л Ъ Т О С Ч И С Л Е Н І Е .

У Шіасовъ и Суннишовъ лѣтосчисленіе общее по Магометанскому календарю , раз-

дѣленное на 12 мѣсяцевъ лунныхъ. Въ первомъ мѣсяцѣ *Мугаремъ*, Шіасы празднуютъ смерть своего святаго Гуссейна, Алиева сына, убишаго по повелѣнію Калифа Іецида, препровождая сей день въ печали, и предавая проклятію его убійцѣ, по обычаю Персіянъ. Постны Рамазанъ-Байрамъ и Курбанъ-Байрамъ отправляютъ обѣ секты въ одно время, равно какъ и новый годъ, который начинается 10 Марта, подъ именемъ *Наврұза*. Празднованіе новаго года продолжается пять дней, во время коихъ забавляются музыкой, гуляніемъ, посѣщеніемъ другъ друга, конскимъ ристаніемъ, при чемъ однако же Шіасы и Сунны не смѣшиваются между собою.

### М О Н Е Т Ы .

Каждый Ханъ имѣетъ право бить монету подъ своимъ штемпелемъ; но, по малому количеству оной, главное обращеніе торговыхъ капиталовъ состояло всегда изъ Россійскихъ и Персидскихъ денегъ и, часшію, изъ Голландскихъ червонныхъ. Въ Дербентѣ, въ Шемахъ и въ Бахъ, на Ханскихъ монетныхъ дворахъ били одну только монету, называемую *Абазъ*, изъ переплавленного Россійскаго и Персидскаго серебра, примѣшавъ

шуда нѣскольکو лигашуры; Бакинскіе Абазы почищаются за монету самой низкой пробы. Ходячая монета въ Дагестанѣ и Ширванѣ есть слѣдующая:

### З О Л О Т А Я М О Н Е Т А .

#### Голландскій червонецъ.

Завозится изъ Россіи и Турціи; курсъ онаго зависитъ отъ торговыхъ обстоятельствъ и перемѣняется отъ 15 до 20 Абазъ.

Золотые Персидскіе червонцы: *Муръ-Ашрефи*, *Ашрефи*, *Гуссейнъ*, *Сулейманъ*, *Сефи*, весьма рѣдко попадающія и не входятъ въ обращеніе торговли.

### СЕРЕБРЕННЫЯ МОНЕТЫ.

#### Т О М А Н Ъ .

Древняя Персидская монета, содержащая въ себѣ 10 гацарденаровъ или около 10 Россійскихъ рублей, копорая нынѣ превратилась въ умшвенный щетъ; собственно поманъ значилъ десять тысячъ. У Ташаръ не только войска, но и завоеванныя земли дѣлились на поманы, то есть на тысячныя, десяти-и-шестидесятыя полки и участки, отъ чего и въ Россійской языкѣ перешло названіе *Темникъ*, *Тьма*. Въ здѣшнихъ провинціяхъ

равно какъ и въ Персіи, щепъ ведушь помянами, и вмѣсто тысяча рублей, говоряшь спо помановъ.

*Россійскій рубль* и прочая серебряная монета.

*Сисиденеръ* или *Шисъ-Шахи*, называемый Россіянами Ханскимъ рублемъ, Персидская монета, копорая пакже вышла изъ обращенія, но употребляется въ умспвенномъ щепъ и смотря по курсу, содержитъ въ себѣ отъ 30 до 37 копѣекъ. Три Ханскіе рубля составляютъ одинъ Россійскій рубль серебромъ.

#### А Б Б А З Ъ.

Именовашельная цѣна сей монеты 20 копѣекъ, но, въ разсужденіи низкой пробы серебра, за серебряный рубль 83 пробы даюшь отъ 6 до 8 Аббазъ. Сія монета составляетъ главное обращеніе внутренней торговли. Между здѣшними Аббазами попадаюшя пакже Персидскіе и Грузинскіе Аббазы. Сіи послѣдніе почишаюшя за лучшіе.

#### М Ъ Д Н А Я М О Н Е Т А.

*Шахи*, Персидская монета, цѣною между 5 и 6 копѣекъ.

*Сиденеръ* содержитъ 30 денаровъ или 3 копѣйки.

*Бисти*, 20 денаровъ или 2 копѣйки.

*Казбекъ*, 5 денаровъ или половину копѣйки.

Припомъ ходятъ Россійскіе мѣдные деньги и ассигнаціи, съ приплатою лажа по курсу.

### М ъ р а.

Въ Дагестанѣ и Ширванѣ употребляютъ Персидскую мѣру, Шахской аршинъ и Маказарской аршинъ. Шахской аршинъ содержитъ въ себѣ 30 Парижскихъ дюймовъ и 8 линій. Маказарской аршинъ совершенно равенъ Рускому аршину. Персіане раздѣляютъ сію мѣру слѣдующимъ образомъ: ширина 7 конскихъ волосовъ составляетъ 1 ячменное зерно; 7 ячменныхъ зеренъ 1 дюймъ; 32 дюйма 1 Шахской аршинъ; 12,000 аршинъ дѣлаютъ 1 фарсангъ. Но, вмѣсто фарсанга, здѣшніе жипели употребляютъ болѣе названіе *Агагъ*, который равенъ фарсангу и содержитъ въ себѣ часъ вѣды, или, по примѣрному счисленію, немного болѣе 7 верствъ.

### В ъ с ъ.

Тяжести и даже нѣкопорыя жидкія тѣла вѣсятъ, щипая по Персидски бошманами, копорыя разносвуютъ между собою по городамъ и провинціямъ. Въ Ширванѣ и Дагестанѣ употребляютъ три батмана. Одинъ вѣситъ  $12\frac{1}{2}$  Персидскихъ фунтовъ равныхъ

15 Русскимъ фуншамъ и 36 золошникамъ, и называется Шахской башманъ; вишорой со-  
держитъ 13<sup>1</sup> Русскихъ фуншовъ; шрешій со-  
держитъ болѣе 19 фуншовъ. Сей послѣдній  
упошребляется въ Дербеншъ; два таковыхъ  
башмана сосшавляютъ 1 пудъ безъ фунта.  
Въ Шемахъ и Бакъ болѣе въ упошребленіи  
Шахской башманъ.

Персидской вѣсѣ раздѣляется слѣдую-  
щимъ образомъ:

Персидская *панжа* или фуншъ имѣетъ въ  
себѣ 100 Шахскихъ золошниковъ, называе-  
мыхъ *мускаль*, кошорые сосшавляютъ 130  
Русскихъ золошниковъ; 6 мускаловъ дѣлаютъ  
1 *драгаль*; 16 $\frac{2}{3}$  драгаль или 120 мускаловъ со-  
сшавляютъ *вагія*; 12 вагія дѣлаютъ *батманъ*,  
равно какъ и 200 драгаль есть также баш-  
манъ. 6 дункимановъ сосшавляютъ 1 *мускаль*,  
4 караша равны 1 *дунки*; 1 карашъ 3 *габби*.

К О Н Е Ц Ъ.

---



## СПИСОКЪ ОСОБЪ,

Благоволившихъ подписаться на сию книгу.

*Въ Москвѣ.*

Экз.

- Ея Сіятельство Графиня Анна Алексеевна Орлова-Чесменская . . . . . 20
- Его Высокопревосходительство Пётръ Хрисанфовичъ Обольяниновъ.
- Его Превосходительство Михайла Федоровичъ Орловъ . . . . . 10
- Его Превосходительство Александръ Александровичъ Писаревъ.
- Его Высокоблагородіе Александръ Ивановичъ Смирновъ.
- Его Высокоблагородіе \* \* \* Эхемзенъ.
- Его Высокоблагородіе Павелъ Львовичъ Толстой.
- Его Высокоблагородіе Яковъ Ивановичъ Демьяновъ.
- Его Превосходительство Денисъ Васильевичъ Давыдовъ для неизвѣстной особы.
- Его Высокоблагородіе Михайла Трофимовичъ Каченовскій.
- Его Высокоблагородіе Осипъ Крестьяновичъ Гамель.
- Его Благородіе Андрей Петровичъ Спавровскій.
- Его Благородіе Андрей Ивановичъ Гееръ.

Ъ



Его Сіяшельство Графъ Александръ  
Петровичъ Толстой.

Генералъ-Лейтенантъ и Кавалеръ Петръ  
Спепановичъ Копляревскій.

Его Превосходительство Павелъ Пепро-  
вичъ Турчаниновъ.

Его Высокоблагородіе Егоръ Леонъевичъ  
Дитмаръ.

Его Высокоблагородіе Павелъ Федоро-  
вичъ Карабановъ.

Ея Сіяшельство Княгиня Екашерина  
Пепровна Турчанинова.

Его Благородіе Илья Ивановичъ Полугар-  
ской.

Его Превосходительство Павелъ Пепро-  
вичъ Турчаниновъ.

Осипъ Леонъевичъ Свѣшниковъ . . . 3

Александръ Сергѣевичъ Ширяевъ

*Въ С. Петербургѣ.*

Его Превосходительство Михайла Алек-  
сандровичъ Салыковъ.

Его Превосходительство Михайла Ива-  
новичъ Полешика.

Его Превосходительство Пепръ Пепро-  
вичъ Пассекъ.

Его Сіяшельство Графъ Дмитрій Нико-  
лаевичъ Шереметевъ.

Его Высокоблагородіе Александръ Алек-  
сѣевичъ Бехтѣевъ.

Его Высокоблагородіе Алексѣй Богдано-  
вичъ Броневскій.

И еще до 30 особъ, коихъ имена не  
сообщены . . . . . 30

## Въ Туль.

- Генералъ-Адьютантъ Машвѣй Евграфо-  
вичъ Храповицкой. . . . . 2
- Генералъ - Маіоръ Николай Пепровичъ  
Ивановъ . . . . . 2
- Его Высокоблагородіе Николай Андрѣе-  
вичъ Лихаревъ.
- Корнетъ Пепръ Алексѣевичъ Соковнинъ.
- Поручикъ Николай Гавриловичъ Тока-  
ревъ.
- Маіоръ Алексѣй Михайловичъ Крюковъ.
- Гвардіи Прапорщикъ Борисъ Александро-  
вичъ Горскинъ.
- Полковникъ Александръ Семеновичъ Иг-  
нашьевъ.
- Поручикъ Андрей Ивановичъ Журав-  
левъ.
- Поручикъ Алексѣй Гавриловичъ Тока-  
ревъ.
- Коллежскій Совѣтникъ Александръ Афа-  
насьевичъ Хрулевъ.
- Ропмистръ Николай Алекс. Елагинъ.
- Коллежскій Ассессоръ Иванъ Николае-  
вичъ Хрущевъ.
- Полковникъ Иванъ Спешановичъ Жерке-  
вичъ.
- Подполковникъ Пепръ Федоровичъ Хрип-  
ковъ.
- Маіоръ Андрей Андрѣевичъ Колзакъ.
- Александровское Дворянское Военное  
Училище.
- Его Высокоблагородіе Василій Яковле-  
вичъ Пургасовъ.

Книгопродавцу Тишову . . . . .	10
Гвардіи Поручикъ Иванъ Николаевичъ Горшкинъ . . . . .	2

*Въ Керѣтѣ.*

Его Высокоблагородіе Г. Коллежскій Со- вѣтникъ Скаси. . . . .	5
Его Высокоблагородіе Ефимъ Ивановичъ фонъ Денъ . . . . .	2
Его Высокоблагородіе Ипонадено.	
Его Высокоблагородіе Г. Флопа Капи- панъ Лейтенантъ Николай Юрьевичъ Папаніюши.	
Его Высокоблагородіе Г. Коллежскій Со- вѣтникъ Пулло.	
Его Высокоблагородіе Г. Капипанъ Лей- тенантъ Иванъ Васильевичъ Бурха- новскій.	
Его Высокоблагородіе Г. Капипанъ 2 <sup>ге</sup> Ранга Паскали.	
Его Благородіе Г. Еличевскій.	

*Въ Николаевѣ.*

Его Высородіе Всеволодъ Степано- вичъ Гулубьевъ.	
Его Высокоблагородіе Карлъ Давыдовичъ Сиверсъ.	
Его Благородіе Захаръ Филипповичъ Яцынъ.	
Его Благородіе Василій Ивановичъ Меле- ховъ.	
Въ Черноморскую Артиллерійскую Эк- спедицію.	

*Въ Бердичевѣ.*

Его Благородіе Григорій Демьяновичъ  
Киселевскій.

*Въ Глуховѣ.*

Его Превосходительство Николай Ива-  
новичъ Третьяковъ.

*Въ Бахмутѣ.*

Его Высокородіе Павелъ Васильевичъ  
Шабельскій.

*Въ Тифлисѣ.*

Его Высокоблагородіе Иванъ Ивановичъ  
Майвалдовъ. . . . . 4

*Въ Севастополѣ.*

Его Высокородіе Машвѣй Степановичъ  
Миряковъ . . . . . 4

Господа Флорскіе Штабъ и Оберъ-Офи-  
церы. . . . . 40

*Въ Крапивнѣ.*

Его Высокоблагородіе Дмитрій Михайло-  
вичъ Извольскій

*Въ Бѣлѣвѣ.*

Спашскій Совѣтникъ Василій Алексѣе-  
вичъ Левшинъ.

Капитанъ Павелъ Михайловичъ Загряж-  
скій.

Маіоръ Михайла Богдановичъ Броневскій,

Его Благородіе Пётръ Дмитриевичъ Та-  
ракановъ.

*Въ Одоевѣ.*

Его Высокоблагородіе Алексѣй Федоро-  
вичъ Воейковъ.

Его Высокоблагородіе Николай Пётро-  
вичъ Воейковъ.

*Въ Новосилѣ.*

Надворный Совѣтникъ Алексѣй Тимо-  
фѣевичъ Сергѣевъ.

Маіоръ Иванъ Тимофѣевичъ Сергѣевъ. 2

*Въ Каширѣ.*

Гвардіи Прапорщикъ Василій Алекс. Ла-  
дыжинскій.

*Въ Веневѣ.*

Его Высокоблагородіе Александръ Нико-  
лаевичъ Змѣевъ.

---