PERLES,

Colliers et Bagues et Broches,

DIAMANTS,

Non Montés ou Montés dans tous les Genres.

EMERAUDES, RUBIS ET SAPHIRS.

ARGENTERIE MASSIVE SEULEMENT.

A. M. HILL, 635 rue du Canal.

F. A. BRUNET,

IMPORTATEUR DIRECT.

HORLOGER, BIJOUTIER, JOAILLIER.

313.....................RUE ROYALE.....................313

ALLIANCES ET BAGUES DE MARIAGE EN TOUT GENRE.

La Seule Grande et Unique Maison Française à la Nlle Orléans.

Venez visiter et vous rendre compte par vous-même du bas prix de mes marchandises dont je défie toute concurrence.
Les ordres de la compagnie sont sollicités.

INCORPOREE EN 1889.

WM. C. FAUST, Président. P. LANGE, Surintendant
LOUIS RUCH, JR., Secrétaire.

UNION SANITARY Excavating Co.

Sont prêts sur un prompt avis à nettoyer et désinfecter complètement toutes sortes d'urinoires, voûtes et latrines en terre, etc.
Travaux de première classe. Conditions raisonnables.

BUREAU, 727 RUE COMMUNE.

Entre les rues St-Charles et Carondelet—Téléphone 437.

INCORPOREE EN 1855.

Pertes payées au comptant, sans escompte, aussitôt ajustées

SUCCURSALE DE LA COMPAGNIE D'ASSURANCES DU SUN MUTUAL

DE LA NOUVELLE-ORLEANS.

Nouveau No 325, vieux No 63 rue Royale.

Capital..	$ 500,00 00
Actif...	1,148 024 41
Surplus net...	310,910 09

CHARLES JANVIER, Président. B. E. CRAIG, Vice-Président
FERGUS G. LEE, Secrétaire.
CHAS. D. FOUCHER, Gérant. OCTAVE LABARRE. F. S. COIRON.
Pertes payées depuis l'organisation.......................... $4,613.509 71
[illegible]

La Compagnie d'Assurances Liverpool & London & Globe.

Plus de $71,000.000 de pertes payées dans les Etats-Unis.

Pertes par incendie de Chicago en 1871........... $3,239.091 Pertes par incendie de Boston en 1872........... $1,439.734

Bureaux dans la bâtisse de la Compagnie coin des rues Carondelet et Commune

DIRECTEURS A LA NOUVELLE-ORLEANS

GUSTAVE WESTFELDT. L. C. FALLON. LUCIANE MOORE. M. SORIA
CLARENCE F. LOW Secrétaire-Résident. J. G. PEPPER, Assistant-Secrétaire
THOS H. ANDERSON, Député Assistant-Secrétaire
10avril—1an—JeuDimMar

JOUES ROSES

TEINT DE PERLE

SANS L'USAGE DE COSMETIQUES.

Les résultats les plus étonnants et les plus satisfaisants sont obtenus par l'usage du "Face Bleach" Renommé de Madame A. Ruppert, conjointement avec son Baume Egyptien et son Savon d'Huile d'Amandes pour le Teint, traitement merveilleux qui purifie d'une manière permanente, embellit, conserve le teint et le restaure, écartant toutes les taches, rugosités, irritations, rousseurs, pustules, boutons, imperfections ou autres afflictions de la peau, la laissant nette, douce, parfaitement unie comme de l'albâtre, mettant le vermillon de la santé sur les joues et donnant la fraîcheur et la beauté de la jeunesse. Essayez-le. Vous en serez enchantées.

ROUSSEURS,
BOUTONS, ETC.,
RADICALEMENT DETRUITS.

Ce grand traitement peut être obtenu cette semaine à notre magasin pour $2.00. Le prix du "Face Bleach" seul est de $2.00, par conséquent vous recevrez les autres articles sans rien débourser. Nous étendrons aussi cette offre magnifique à ceux qui demeurent à distance et feront la commande par la poste.

DREYFOUS & CO., LTD.,

Le Magasin Populaire de Marchandises Sèches et de Nouveautés

715—717—719 RUE DU CANAL.



TOUS L'ADMIRENT—

la beauté de l'équipement de voiturage qui peut être vu maintenant dans nos salles de vente le Wagon Buggy populaire. Certaines gens préfèrent un Surrey ou une Barrouche, mais nous les avons tous du dernier genre et avec tous les nouveaux accessoires qui les rendent légers, en même temps que solides, et les fait rouler facilement. Pour ce qui regarde le confort de la voiture venez nous voir et vous serez convaincu. Notre ligne de Harnais, de Tapis et de Couvertures est tout simplement superbe.

Joseph Schwartz Co., Ltd.

821-835 rue Perdido,

Agence des célèbres Wagons de Ferme et Wagons de Roulage du Tennessee et du Piedmont.

Quartier général de matériaux des fabricants de Voitures et de Wagons. Peintures, Vernis et accessoires de forgeron. No 8 a Catalogue sur demande.

22 nov—29—6 m—dim mar jeud

ANNONCES JUDICIAIRES

VENTE PAR LE SHERIF.

ANNONCE JUDICIAIRE

Vente de Propriété de Valeur du Quatrième District

W. G. Rogers vs Héritiers de John J. Jansen.

COUR CIVILE DE DISTRICT POUR LA Paroisse d'Orléans. No 72 687—En vertu d'un writ de saisie et vente à moi adressé par l'Honorable Cour Civile de District, pour la paroisse d'Orléans dans l'affaire ci-dessus intitulée, je procéderai à la vente à l'enchère publique, à la Bourse des Propriétés Foncières No 311 rue Baronne, entre les rues Gravier et Union, dans le Premier District de cette ville, JEUDI, le 14 avril 1904 à midi, de la propriété ci-après décrite, à savoir:

Un certain lot de terre ensemble avec tous les droits, voies, privilèges, servitudes, avantages et dépendances y appartenant, situé dans le quatrième district de cette ville, dans l'îlet borné par l'avenue Washington, les rues Claiborne, Quatrième et Willow, ledit lot mesurant vingt neuf pieds, deux pouces et deux lignes de face à l'avenue Washington, la même largeur dans le fond, sur une profondeur de cent pieds entre lignes parallèles; ledit lot étant une portion d'un plus grand lot de terre désigné par le No trois sur un plan annexé à un acte de vente par Thomas Fitzwilliams à Daniel Henry pardevant John J. Ward, notaire public, le 3 octobre 1893, vingt neuf pieds dans le fond dudit lot No trois ayant été vendu au acquéreur à Mme Herman C. Craft par acte pardevant E. J. Mahoney, notaire public, le 28 février 1902.

Saisi dans l'affaire ci-dessus.
Conditions—Comptant sur les lieux.
H. B. McMURRAY,
Shérif Civil de la paroisse d'Orléans.
Martin H. Manion avocat pour le plaignant.
11 mars—11 18 25—avril 2 8 14

ANNONCE JUDICIAIRE.

Vente de Propriété de Valeur Améliorée du Quatrième District,

Formant l'encoignure des rues Washington et Chippewa.

Portant les Nos 700 et 702 rue Washington.

Eureka Homestead Society vs Edward H. Seeliger.

COUR CIVILE DE DISTRICT POUR LA paroisse d'Orléans—No 72 611—En vertu d'un writ de saisie et vente à moi adressé par l'Honorable Cour Civile de District pour la paroisse d'Orléans, dans l'affaire ci-dessus intitulée, je procéderai à la vente à l'enchère publique, à la Bourse des Propriétés Foncières, No 311 rue Baronne, entre les rues Gravier et Union dans le premier district de cette ville, JEUDI 14 avril 1904 à midi, de la propriété ci-après décrite, à savoir—

Un certain lot de terre, avec les bâtisses et améliorations qui s'y trouvent et tous les voies, droits, privilèges et dépendances y appartenant, situé dans le Quatrième District de cette ville, dans l'îlet désigné par le No municipal 81 borné par les rues Washington, Sixième, Chippewa et Annonciation désigné comme lot No 1 sur un plan par L. Reinzenstein, voyer, de la date du 18 mars 1867 et déposé pour référence dans le bureau de C. A. Girardey et Co, encanteurs de cette ville, et formant l'encoignure des rues Washington et Chippewa, mesurant trente deux pieds six pouces de face à la rue Washington sur cent six pieds de profondeur et façade à la rue Chippewa, entre lignes parallèles, enregistré dans le livre des transferts 87 folio 464.

Saisi dans l'affaire ci-dessus.
Conditions—Comptant sur les lieux.
H. B. McMURRAY.
Shérif Civil de la paroisse d'Orléans.
McCorkey & Benedict avocats pour la plaignante.
11 mars—11 18 25—avr. 2 8 14

ANNONCE JUDICIAIRE

Vente d'un Lot de Valeur de l'Avenue Napoléon.

Rosetta Grave Paving and Improvement Company, Alphonse J. G. Emer subrogé vs Benjamin Nicholls et als.

COUR CIVILE DE DISTRICT pour la paroisse d'Orléans No 53 405—En vertu d'un writ de fieri facias contre Augustus Emer, à moi adressé par l'Honorable Cour Civile de District pour la paroisse d'Orléans, dans l'affaire ci-dessus intitulée, je procéderai à la vente à l'enchère publique, à la Bourse des Propriétés Foncières No 311 rue Baronne, entre les rues Union et Gravier, dans le premier district de cette ville le JEUDI, 14 avril 1904 à midi, de la propriété ci-après décrite, à savoir:—

Propriété sur le côté supérieur de l'avenue Napoléon entre les rues St George et Long et plus particulièrement décrite comme située dans l'îlet No 564, Sixième District, borné par les rues Jena, St George, Long et l'avenue Napoléon et décrite sur les rôles d'assessement de la ville de la Nouvelle Orléans comme lot No 15, mesurant trente pieds à l'avenue Napoléon par cent vingt pieds de profondeur.

Saisi dans l'affaire ci-dessus comme la propriété de Augustus Emer.
Conditions—Comptant sur les lieux.
H. B. McMURRAY
Shérif Civil de la Paroisse d'Orléans.
Buck, Walsh & Buck, avocat pour le subrogé.
11 mars—11 18 25—avr. 2 8 14

Succession de Michel Moses.

COUR CIVILE DE DISTRICT POUR LA paroisse d'Orléans, No 72 893—Division "—Attendu que Cecile Alexander veuve de Michel Moses a présenté une pétition à la Cour à l'effet d'obtenir des lettres d'administration dans la succession de feu Michel Moses, décédé intestat, avis est par le présent donné à tous ceux que cela peut concerner d'avoir à déduire dans les dix jours les raisons pour lesquelles il ne serait pas fait droit à ladite pétition. Par ordre de la Cour.
THOMAS CONNELL, Greffier. Wm R. Kerr avocat. 5 mars—5 9 14

Succession de Andrew B. James.

COUR CIVILE DE DISTRICT pour la paroisse d'Orléans — No 66 334—Division D—Attendu que John A. Brassman a présenté une pétition à la Cour à l'effet d'obtenir des lettres d'administration dans la succession de feu Andrew B. James, décédé intestat, avis est par le présent donné à tous ceux que cela peut concerner d'avoir à déduire dans les dix jours les raisons pour lesquelles il ne serait pas fait droit à ladite pétition. Par ordre de la Cour. THOMAS CONNELL, Greffier.—
4 mars—4 8 13

Epreuve Gratuite.

Mort aux Cheveux—Racine et Poils.

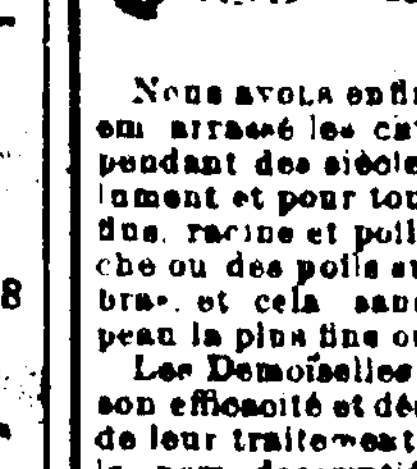

Nouvelle Découverte par Miles BELL.

Un Traitement d'Essai GRATUIT à toute personne affligée de Poils sur la Figure, le Cou ou les Bras.

Nous avons enfin fait la découverte qui a embarrassé les chimistes et bien d'autres pendant des siècles—celle de détruire absolument et pour toujours les cheveux superflus, racine et poil, que ce soit une moustache ou des poils sur le cou, les joues ou les bras, et cela sans nuire aucunement à la peau la plus fine ou la plus sensible.

Les Demoiselles Bell ont éprouvé à fond son efficacité et désirent que le mérite entier de leur traitement, auquel elles ont donné le nom descriptif de "KILL-ALL-HAIR," soit connu de tous ceux qui sont affligés de cette surabondance de cheveux. Pour arriver à cela un traitement d'épreuve sera envoyé, gratuitement, à toute dame qui en fera la demande par écrit, disant qu'elle a vu l'offre dans ce journal. Sans qu'il vous en coûte un sou vous pourrez voir par vous-même ce qu'est cette découverte; l'évidence dans votre propre cas vous convaincra alors que le traitement "KILL-ALL-HAIR," vous débarrassera d'une des choses qui nuisent le plus à une beauté parfaite, une surabondance de cheveux sur la figure ou le cou des femmes.

Veuillez bien comprendre qu'une démonstration personnelle de notre traitement ne vous coûtera rien. Un traitement d'essai vous sera envoyé gratuitement, que vous pourrez employer vous-même et éprouver ainsi ce que nous avançons, en nous envoyant deux timbres de deux cents pour l'expédition par la poste.

LES DEMOISELLES BELL.
78 et 80 Cinquième Avenue,
New York.

ANNONCES JUDICIAIRES

VENTES PAR LE SHERIF.

ANNONCE JUDICIAIRE

Vente de propriété améliorée de valeur du deuxième district.

Portant le No municipal 1014 rue Robertson entre Ursulines et St Philippe.

U. Marinoni, Jr., exécuteur, vs Succession de George Landry.

COUR CIVILE DE DISTRICT POUR LA paroisse d'Orléans No 72 805—En vertu d'un writ de saisie et vente à moi adressé par l'Honorable Cour Civile de District pour la paroisse d'Orléans, dans l'affaire ci-dessus intitulée, je procéderai à la vente à l'enchère publique à la Bourse des Propriétés Foncières No 311 rue Baronne, entre les rues Gravier et Union, dans le Premier District de cette ville, le JEUDI 7 avril 1904 à midi, de la propriété ci-après décrite à savoir:

Un lot de terre ensemble avec les bâtisses et améliorations qui s'y trouvent, et tous les droits, voies, privilèges et servitudes et dépendances y appartenant ou de quelque façon en dépendant, situé dans le deuxième district de cette ville, dans l'îlet compris entre les rues Robertson, Villeré, Ursulines et St Philippe, désigné par le No un de l'îlet 61 et mesurant en mesure française trente deux pieds huit et deux tiers de pouces de face à la rue Robertson sur cent vingt pieds de profondeur entre lignes parallèles.

Saisi dans l'affaire ci-dessus.
Conditions—Comptant sur les lieux.
H. B. McMURRAY
Shérif Civil de la Paroisse d'Orléans
Guy M. Hornor, avocat pour le plaignant
4 mars—4 11 18 25—avril 2 7

ANNONCE JUDICIAIRE.

Vente de Propriété Améliorée du Premier District

Portant le No municipal 1319 rue Perdido entre les rues St Paul et St Pierre.

Rufus E. Foster vs Union Sons Relief Association.

COUR CIVILE DE DISTRICT POUR LA paroisse d'Orléans.—No 72 706—En vertu d'un writ de saisie et vente à moi adressé par l'Honorable Cour Civile de District pour la paroisse d'Orléans, dans l'affaire ci-dessus intitulée, je procéderai à la vente à l'enchère publique à la Bourse des Propriétés Foncières No 311 rue Baronne entre les rues Gravier et Union, dans le premier district de cette ville le JEUDI, 31 mars 1904 à midi, de la propriété ci-après décrite, à savoir:

Un certain morceau ou portion de terre ensemble avec les bâtisses et améliorations qui s'y trouvent et tous les droits, voies, privilèges, servitudes et avantages y appartenant ou de quelque façon en dépendant, situé dans le Premier District de cette ville, dans l'îlet No 333, borné par les rues Gravier, Perdido, St Paul et St Pierre, la rue St Paul étant maintenant la rue Sud Liberté et la rue St Pierre étant maintenant la rue Sud Franklin, laquelle dite portion de terre mesure trente cinq pieds deux pouces de face à la rue Perdido sur quatre-vingt quatre pieds onze pouces et quatre lignes, et est composée de tout le lot No 5 et partie du lot No 6, contigu au lot No 5, le tout d'après le plan privé de ladite portion de terre, annexé à un acte d'hypothèques passé pardevant W. Morgan Gurley, notaire, le 21 janvier 1903, enregistré dans le livre du bureau des hypothèques 751, folio 55 par le défendeur en faveur de F. Rivers Richardson.

Saisi dans l'affaire ci-dessus.
Conditions—Comptant sur les lieux.
H. B. McMURRAY,
Shérif Civil de la Paroisse d'Orléans.
F. Rivers Richardson avocat du plaignant.
27 fév—27—mars 4 11 18 24 31

ANNONCE JUDICIAIRE

Succession de Molly McCoy Smith.

COUR CIVILE DE DISTRICT pour la paroisse d'Orléans — Nos 61 741 et 61 789 consolidées — En vertu d'un writ de fieri facias contre Carter Smith, défendeur in Rule et en faveur de Octave Baque et August Huard, plaignants in Rule, à moi adressé par l'Honorable Cour Civile de District pour la paroisse d'Orléans, dans l'affaire ci-dessus intitulée, je procéderai à la vente à l'enchère publique à la Bourse des Propriétés Foncières No 311 rue Baronne, entre les rues Gravier et Union, dans le Premier District de cette ville le JEUDI, 17 mars 1904 à midi de la propriété ci-après décrite à savoir—

Les droits d'usufruits de Carter Smith, défenseur in Rule dans et à:

Un certain lot de terre situé dans le deuxième district de cette ville dans l'îlet borné par les rues St Louis, Robertson, Villeré et Conti mesurant vingt huit pieds cinq pouces à la rue St Louis sur cent pieds de profondeur, portant le No 1542 rue St Louis, l'usufruit duquel fut acquis par ledit Carter Smith d'après le dernier testament de la défunte Molly McCoy Smith, enregistré et dûment validé dans la Cour civile de District, pour la paroisse d'Orléans le 29me jour de mars 1900 dans l'affaire ci-dessus intitulée.

(Laquelle propriété avait été acquise par la défunte par jugement le 1er octobre 1887 dans l'affaire de la succession de Nathaniel McCoy No 22 135, Cour Civile de District pour la Paroisse d'Orléans).

Saisi dans l'affaire ci-dessus.
Conditions—Comptant sur les lieux.
H. B. McMURRAY,
Shérif Civil de la Paroisse d'Orléans.
H. Chiapella, avocat pour le plaignante in Rule.
13 fév—13 15 19 26 – mars 4 11 17

ANNONCE JUDICIAIRE.

VENTE EN PARTAGE.

Vente par le Shérif Civil pour effectuer un partage d'une Propriété améliorée du Troisième District.

Portant le No municipal 1224 rue Désiré.

Alexander Goff Jr et al vs Succession de Alex. Goff Sr et al,

COUR CIVILE DE DISTRICT POUR LA paroisse d'Orléans—Division D — No 71 181 En vertu d'un jugement et ordre de vente rendu le 27 janvier 1904 et signé le 2 février 1904, à moi adressé par l'Honorable Cour Civile de District pour la Paroisse d'Orléans, dans l'affaire ci-dessus intitulée décrétant la vente de la propriété ci-dessous décrite pour effectuer un partage entre les parties intéressées, dans l'affaire ci-dessus intitulée, je procéderai à la vente à l'enchère publique, à la Bourse des Propriétés Foncières, No 311 rue Baronne, entre les rues Union et Gravier, dans le Premier District de cette ville, le JEUDI, 24 mars 1904, à midi, de la propriété ci-après décrite, à savoir—

Un certain lot de terre situé dans le Troisième District de cette ville, dans l'îlet borné par les rues Marais, Urquhart, Piété et Désiré, désigné comme lot No 8, mesurant vingt six pieds quatre pouces et quatre lignes de face à la rue Désiré sur cent vingt pieds de profondeur entre lignes parallèles

Ensemble avec la bâtisse et les améliorations qui s'y trouvent

Conditions de la vente—Comptant sur les lieux; l'acquéreur devant payer les taxes de 1903 en plus et au dessus du montant de son enchère.

H. B. McMURRAY,
Shérif Civil de la Paroisse d'Orléans.
A. J. Villeré avocat pour les plaignants.
19 fév—19 20 26—mars 4 11 18 24

LE CRESCENT TURF EXCHANGE.

Coin Douane et Royale.

Entrées pour toutes les courses et [illegible]

E. J. LOUAPRE,

233 rue Decatur.

SEULE MAISON FRANÇAISE,

Articles Divers pour Epiciers,

—Agent au Sud pour les—

BALANCES DE HOWE.



23nov—dim mer

ANNONCES JUDICIAIRES

VENTES PAR LE SHERIF

—:o:—

ANNONCE JUDICIAIRE

Vente de Propriété de Valeur améliorée du Troisième District.

Portant le No municipal 2501 rue Villeré

Albert J. Smith vs les héritiers de Blanch Kleeber femme décédée de Edward Michel.

COUR CIVILE DE DISTRICT pour la paroisse d'Orléans—No 72 346—En vertu d'un writ de saisie et vente à moi adressé par l'Honorable Cour Civile de District pour la paroisse d'Orléans dans l'affaire ci-dessus intitulée, je procéderai à la vente à l'enchère publique à la Bourse des Propriétés Foncières No 311 rue Baronne, entre les rues Gravier et Union dans le Premier District de cette ville, le JEUDI, 7 avril 1904, à midi, de la propriété ci-après décrite, à savoir—

Un lot de terre avec toutes les bâtisses et améliorations qui s'y trouvent et tous les droits, voies, privilèges, servitudes et dépendances qui y appartiennent situé dans le Troisième District de cette ville dans l'îlet No 611, borné par les rues Villeré (autrefois Girod), Robertson et Arts et l'avenue Lafayette, désigné par le No Vingt sur un croquis annexé à un acte de vente pardevant A. Doriocourt, notaire, le 16 juillet 1866 et mesurant cinquante-quatre pieds quatre pouces de face à la rue Villeré, quarante-un pieds, onze pouces et trois lignes de face à la rue Arts, soixante-huit pieds, huit pouces et une ligne sur la ligne le divisant du lot No 19 et quarante quatre pieds quatre pouces et une ligne sur la ligne du fond.

Saisi dans l'affaire ci-dessus.
Conditions—Comptant sur les lieux.
H. B. McMURRAY,
Shérif Civil de la Paroisse d'Orléans.
Wynne G. Rogers avocat pour le plaignant.
4 mars—4 11 18 25—avril 2 7

ANNONCE JUDICIAIRE.

Vente d'une Propriété de Valeur du Premier District.

Gustave Beck vs Héritiers de Philip Boelzel

COUR CIVILE DE DISTRICT pour la paroisse d'Orléans—No 72 810—En vertu d'un writ de saisie et vente à moi adressé par l'Honorable Cour Civile de District pour la paroisse d'Orléans dans l'affaire ci-dessus intitulée, je procéderai à la vente à l'enchère publique à la Bourse des Propriétés Foncières, No 311 rue Baronne, entre les rues Union et Gravier dans le Premier District de cette ville, JEUDI, le 31 mars 1904 à midi, de la propriété ci-après décrite, à savoir—

Un certain lot de terre ensemble avec toutes les bâtisses et améliorations qui s'y trouvent et tous les droits, voies, servitudes, privilèges et avantages ci-dessus y appartenant ou de quelque façon en dépendant situé dans le Premier District de cette ville désigné comme lot No sept dans l'îlet borné par les rues Tchoupitoulas, Poeyfarre, Calliope (anciennement Louisa) et Annonciation, sur un plan dressé par E. Gottheil, architecte, le 25 avril 1856 et déposé en l'étude de S. Magner, ancien notaire en cette ville comme plan No sept d'après lequel dit plan, ledit lot mesure en mesure américaine, vingt trois pieds six pouces, six lignes de face à la rue Tchoupitoulas sur une profondeur de soixante seize pieds, dix pouces entre lignes parallèles avec l'usage en commun avec d'autres lots d'une allée s'ouvrant sur la rue Calliope, mesurant trois pieds sept pouces de largeur jusqu'au fond du lot No quinze et de quatre pieds quatre pouces de largeur jusqu'au lot No huit d'après ledit plan.

Saisi dans l'affaire ci-dessus.
Conditions—Comptant sur les lieux
H. B. McMURRAY,
Shérif Civil de la Paroisse d'Orléans.
Clegg et Quintero, avocat pour le plaignant.
26 fév—26—mars 4 11 18 25 31

ANNONCE JUDICIAIRE.

Vente de Grandes Propriétés de Valeur Améliorées du Troisième District.

Formant l'encoignure des rues Royale et Barthélemy.

Etant les Nos 700 et 702 rue Barthélemy et les Nos 3919 et 3921 rue Royale.

Rufus E. Foster vs Hugh Howat.

COUR CIVILE DE DISTRICT pour la paroisse d'Orléans—No 72 159.—En vertu d'un writ de saisie et vente à moi adressé par l'Honorable Cour Civile de District pour la paroisse d'Orléans, dans l'affaire ci-dessus intitulée, je procéderai à la vente à l'enchère publique à la Bourse des Propriétés Foncières, No 311 rue Baronne, entre les rues Gravier et Union, dans le Premier District de cette ville, JEUDI, le 17 mars 1904 à midi, de la propriété ci-après décrite, à savoir:

Deux certains lots de terre, ensemble avec toutes les bâtisses et améliorations qui s'y trouvent, et tous les droits, voies, privilèges, servitudes et avantages y appartenant ou de quelque façon en dépendant, situés dans le Troisième District de cette ville, dans l'îlet No 179 lequel est borné par les rues Royale, Dauphine, Barthélemy et Alvar (anciennement Jeanne), lesquels dits lots sont désignés par les lettres A et D sur un plan d'arpentage fait par E. Pilié, voyer, et annexé à un inventaire fait par H. P. Labatut, notaire, le 8 octobre 1895, et d'après lequel dit plan les dits lots mesurent comme suit: Le lot A mesurant vingt neuf pieds dix pouces de face à la rue Barthélemy sur une profondeur et façade à la rue Royale de soixante seize pieds trois pouces et quatre lignes et formant l'encoignure des rues Royale et Barthélemy et le lot D mesurant quarante trois pieds huit pouces et quatre lignes de face à la rue Royale sur une profondeur entre lignes parallèles de quatre vingt quinze pieds onze pouces sur la ligne de côté la plus près de la rue Barthélemy, formant une partie de la ligne du fond du lot A.

Saisi dans l'affaire ci-dessus.
Conditions—Comptant sur les lieux.
H. B. McMURRAY,
Shérif Civil de la paroisse d'Orléans.
F. Rivers Richardson, avocat pour le plaignant.
13 fév—13 19 26—mars 4 11 17

ANNONCES JUDICIAIRES

VENTES PAR LE CONSTABLE

—:o:—

Première Cour de Cité de la Nouvelle-Orléans.

Wm B. Freeman vs M. M. Jonas.

PREMIERE COUR DE CITE DE LA Nouvelle-Orléans—No 16 361—En vertu d'un writ de fieri facias à moi adressé par l'Hon. P. J. Patorno, juge de la Première Cour de Cité de la Nouvelle Orléans, Division C, je procéderai à la vente à l'enchère publique, devant mon entrepôt Nos 613 et 615 rue Bienville, entre le Passage de la Bourse et la rue de Chartres, dans le 2me district de cette ville, le LUNDI, 14 mars 1904 à 11 heures a. m., Un cheval de course, nom Goody Two Shoes.—Saisie dans l'affaire ci-dessus. CHAS. R. KENNEDY, Constable. Henry H. Chaffe avocat pour le plaignant.
4 mars — 4 10 14

CONSULAT DE FRANCE

—A—

LA NOUVELLE-ORLEANS.

BUREAUX, 624 rue Gravier au haut de la Banque des Citoyens.

Des renseignements sont demandés sur les personnes dont les noms suivent. En cas de décès ou d'absence, leurs amis sont priés d'en donner avis au Consulat

Liste de publication.

POUR FEVRIER 1904.

Abadie, Jean dit Louis	Fos, Bernard
Bérot, Jean Pierre	Fourquet Ignace
Castaing, David Jean Victor	Grolleau, Auguste
Cazeaux, François	Lamon, Lucien
Cambel, Pierre Armand	Latour, Emile Jean Marie Joseph
Delor, Joseph ou Pierre	Louis ou Jean Baptiste Armand
Delpech, Antoine	Médus François Jules Edouard
Dore, Jules Jean Joseph Pierre	Renault Philippe François
Elichabet Bonne Jean Baptiste	Schmitt, Gaspard ou Jean
Kemoingt Mme Marie Clor	Sorbet, Jean Albert
Fonteynes Léon Michel	Tocouat Anna.

Signé: [illegible]

Boîtes d'alarmes d'incendie.

3 Douane et N. Front.
5 Canal et Decatur.
6 Douane et Royale.
7 Bienville et Decatur.
8 St-Louis et Royale.
12 Conti et Chartres.
13 Toulouse et Decatur.
14 Station de police du 3me precinct, 715 Chartres.
15 St-Philippe et Decatur.
16 Decatur et Hôpital.
17 Dumaine et Bourbon.
18 Dauphine et Hôpital.
19 Royale et Ursulines.
21 212 Dauphine, Pompe No 7.
23 St-Louis et N. Remparts.
24 Canal et N. Remparts.
25 Canal et Tchoupitoulas.
26 Canal et Camp.
27 Natchez et Tchoupitoulas.
28 Poydras et Sud Peters.
31 Poydras et Magasins.
32 Gravier et Magasins.
34 Poydras et Camp.
35 Perdido, près St-Charles; Pompe No 13.
36 Gravier et St-Charles.
37 Commun et Carondelet
38 Canal et Baronne.
41 Union et Dryades.
42 Poydras et Remparts
43 Girod et Remparts.
45 Magasins et Girod; Pompe No 4.
46 Lafayette et Delta.
47 Julia et Water.
48 Julia, entre Commerce et Tchoupitoulas.
51 St-Joseph et Sud Peters.
52 St-Joseph et Camp.
53 Julia et St-Charles.
54 Magasins, près Poydras; Pompe No 6.
56 Calliope et S. Peters.
57 Calliope et Annonciation.
58 Erato et Constance.
61 Calliope et Camp.
62 Calliope et Carondelet.
63 St-Charles et Erato.
64 Ave. Howard et S. Remparts.
65 Calliope et Freret.
67 Julia et Liberté.
68 Lafayette et Sud Robertson. Workhouse.
71 Ave. Tulane et S. Basin, Station de Police du 1er Precinct.
72 Ave. Tulane, près S. Liberté.
73 Ave. Tulane et S. Claiborne.
74 Poydras et S. Claiborne
75 Poydras, près Freret.
76 Lafayette et Miro
78 Palmyre et S. Roman.
81 Avenue Tulane et Dupré.
82 S. Broad et Palmyre.
83 Avenue Tulane et S. Tonti.
84 Erato et Magnolia.
85 Magnolia, entre Clio et Calliope.
86 Erato et Franklin.
87 Terpsichore et Franklin.
91 Melpomène et Dryades; Pompe No [illegible]
92 Tete de la rue Thalie.
93 Hunter et Tchoupitoulas; Pompe No 1.
94 Henderson et Front.
95 Tchoupitoulas, près Orange, Pompe No 12.
96 Race et Annonciation.
97 Race et Magasins.
98 Terpsichore et Chippewa; 5me Station de Police.
121 Religieuse et Market.
123 Melpomène et Camp
124 St James et S. Peters.
125 Felicité et Chippewa.
126 Felicité, près Orange.
127 St Marie et Tchoupitoulas
128 St André et Fulton.
131 Terpsichore et Carondelet.
132 St André et Magasins.
134 St Charles Avenue et Felicité.
135 St André et Dryades.
136 St André et Magnolia; Pompe No 27.
137 Jackson et Rousseau; H. et L. Co. No 1.
138 Jackson et Laurel; Pompe No 21
[illegible] Jackson et Colisée.
[illegible] Annonciation et Soraparu.
[illegible] Tchoupitoulas et Soraparu.
146 Jackson et Carondelet.
147 Jackson et Liberté.
[illegible] et Constance.
[illegible] St-Charles, Pompe Chimique No 2.
[illegible] Première et Howard.
[illegible] Dryades et Deuxième.
[illegible] et Chestnut.
[illegible] Troisième et Tchoupitoulas.
[illegible] Quatrième et Laurel.
[illegible] Quatrième et Prytanée.
163 Quatrième et Dryades.
164 Avenue Washington et Chippewa.
165 Washington et Camp, Pompe No 23.
167 Washington et Magnolia.
[illegible] Sixième et S. Remparts.
171 Pleasant et Annonciation.
172 Septième et Fulton.
173 Neuvième et Magasins.
174 Harmonie et Tchoupitoulas.
175 Huitième et Chestnut.
176 Harmonie et Prytanée.
182 Harmonie et Carondelet.
192 Bassin près Conti, H & L No 4.
193 Canal et Marais.
194 1304 St Pierre; Station de Police du 4me précinct.
195 Toulouse et Liberté.
213 Douane et N. Robertson.
214 St Louis et N. Villeré.
215 St Louis et N. Claiborne
216 St Louis et N. Prieur,
217 Bienville et N. Derbigny.
218 Bienville et N. Johnson.
221 Canal et N. Rocheblave
[illegible] Canal et N. Dupré
[illegible] Canal et N. Broad
[illegible] Canal et N. Gênois.
237 Canal et N. Alexandre
238 Bienville et avenue N. Hagan
241 Douane et avenue Carrollton
243 Alexandre et Chemin N. Metairie.
245 Esplanade et N. Remparts
246 Toulouse et [illegible]
247 St-Pierre et N. Claiborne; Pompe No. 21
252 Dumaine et St Claude; Pompe No. 10.
253 Ursulines et Liberté.
254 Esplanade et Liberté.
256 Chemin du Bayou et N. Claiborne.
257 Ursuline et N. Prieur.
261 Ursulines et N. Broad.
263 Chemin du Bayou et Galvez; Pompe No. 3.
264 Ste-Anne et N. Miro.
265 Dumaine et N. White.
271 Esplanade et N. Dupré.
273 Esplanade et Pont du Bayou; Station de Chars.
274 Dumaine et avenue Hagan.
275 Esplanade et Bourbon.
281 Touro et Royale.
283 Bourbon et N. Remparts.
284 Champs-Elysées près Dauphine; Station de Police du 5me precinct
[illegible] Touro et N. Villeré.
312 Annette et Marais.
[illegible] Lapeyrouse et Claiborne
[illegible] N. Claiborne et St-Antoine.
[illegible] N. Claiborne et Champs-Elysées
[illegible] François et Grant.
[illegible] et N. Broad; Stand factory.
[illegible] Columbus et St-Claude.
324 Columbus et N. Roman.
325 Lanarpe et Grande Route St Jean; station des chars.
326 Lapeyrouse et N. Galvez.
327 Chemin du Bayou et N. Dorgenois
328 Entree aux Fair Grounds, Rue Sauvage.
341 Marigny et N. Peters.
342 Mandeville et Marais.
345 Avenue Lafayette et Chartres.
346 Avenue Lafayette et Urquhart; Station des Chars.
347 Avenue St-Roch et Villeré, Pompe No 8.
351 Mandeville et Marais.
352 Espagne et N. Remparts.
354 Bourgogne et Marigny.
356 Presse et N. Peters; N. E. Railroad.
361 Clouet et Royale.
362 Louisa et Chartres.
364 Dauphine et Montégut.
365 Dauphine et Port, Pompe No 24
[illegible] St-Ferdinand et St-Claude
[illegible]
[illegible]
[illegible] Bourgogne
[illegible] Louisa et Bourgogne.
391 Dauphine et Indépendance.
392 Dauphine et Mazant
412 Chartres et Mazant.
413 Pologne et N. Rempart; Station de Chars.
415 Avenue Jourdan et Dauphine
416 Elizardi et Dauphine.
417 Flood et N. Remparts
418 Flood et N. Peters.
421 Delery et N. Peters; Casernes des Etats-Unis.
423 Hancock et Dauphine.
426 Avenue Louisiana et Tchoupitoulas.
427 Avenue Louisiana et Magasins.
428 Avenue Louisiana et Prytanée.
431 Avenue Louisiana et S. Remparts.
432 Baronne et Constantinople.
435 Amelia et avenue St. Charles.
436 Camp et Foucher.
437 Peniston et Colisée.
451 Aline et Laurel.
452 Austerlitz et Magasins.
453 Annunciation et Amelia.
461 Water et Peniston.
462 Constantinople et Tchoupitoulas.
[illegible]
472 Marengo et Prytanée
473 Milan et Saratoga.
481 Freret et avenue Napoléon.
482 Pitt et avenue Napoléon, Pompe No 11.
491 Colisée et Jena.
492 Cadiz et Tchoupitoulas.
512 Magasins et Valence.
513 Carondelet et Valence.
514 Valence et Saratoga.
516 Upperline et Prytanée; Station de Chars.
517 Laurel et Lyon.
518 Soniat et Tchoupitoulas.
521 Soniat et Magasins.
523 St-Charles et Dufossat.
524 Avenue Peters et S. Remparts
526 Avenue Peters et Prytanée.
527 Valmont et Chestnut.
531 Valmont et Laurel.
532 Tchoupitoulas et Octavie.
534 Laurel et avenue Nashville.
536 Magasins et Joseph.
541 Arabella et Perrier.
542 Avenue Nashville Charles.
[illegible] Avenue [illegible]
561 St-C[illegible]
562 Hur[illegible]
563 Stat[illegible]
571 Stat[illegible]
572 Avenue [illegible]
612 Lau[illegible]
613 Tun[illegible]
614 Mer[illegible]
615 Bro[illegible]
617 Bro[illegible]
631 Che[illegible]
632 Bur[illegible]
634 Che[illegible]
635 Sno[illegible]
641 Bur[illegible]
642 Ham[illegible]
643 Av[illegible]
[illegible] Bu[illegible]
652 Leo[illegible]
653 Car[illegible]
712 In[illegible]
713 Jea[illegible]
714 [illegible]
715 M[illegible]

CHARBON.

Charbon Pittsburg.
Charbon Alabama.
Charbon Anthracite.
Coke de Gaz et Fonderie.

W. G. COYLE & CIE.,

323 RUE CARONDELET,

Coin Union. Phones: 311 et 8
Cour succursale: 4716 rue Magasins.
Coin Valence. Phone 16.

THE MONONGAHELA RIVER Consolidated COAL & COKE CO

PAUL M. SCHNEIDAU, Agent,

Nouvelle-Orléans, Lne.

Charbon en Gros et au Détail

Les commandes des familles sont sollicitées. Il est fait une spécialité de la vente du charbon aux navires.

—Bureau Central—
315 rue Carondelet,
PHONE 376.

Dry Dock, à Alger, Phone 38.

Dépôts en Ville—Rues Race et Levée, Phone 983, 1ne Quartier, entre Decatur et Chartres, Phone 4338
13 sept—8m—dim mar jeu

AVIS DE SUCCESSIONS.

Succession de William H. Wilkinson

COUR CIVILE DE DISTRICT pour la paroisse d'Orléans. No 72 867—Division E—Attendu que Frank Zengel administrateur public a présenté une pétition à la Cour à l'effet d'obtenir des lettres d'administration dans la succession de feu William H. Wilkinson décédé intestat, avis est par le présent donné à tous ceux que cela peut concerner d'avoir à déduire, dans les dix jours, les raisons pour lesquelles il ne serait pas fait droit à ladite pétition. Par ordre de la Cour. THOMAS CONNELL, Greffier. Cunningham & [illegible], avocats.
2 mars—2 6 11