


Villa Cesarina, San Pedro de Macorís, República Dominicana

Historia

En Principios el sector estaba dividido en dos partes “Cesarina I y Cesarina II”. Luego uno de los encargados del Ingenio Porvenir, Ing. Sandoval (entonces administrador del ingenio), tomo la decisión de hacer un solo llamado “Villa Cesarina”. Dichos terrenos pertenecen al CEA (Consejo Estatal del Azúcar).

Los habitantes llegaron sin títulos de propiedad, por eso los sacaban y los acusaron de invasores razón por la cual fueron a la cárcel en varias ocasiones.

Los primeros habitantes del sector fueron: Mariana Sánchez Berroa llego al sector en el 1992, Nancy Berroa, Sánchez Pierret, Minerva Vásquez entre otras. Los terrenos eran un cañaveral, los Dirigentes del **CEA** dividieron los terrenos en solares y lo cedieron a los ex trabajadores, en forma de pago por, los años prestados en dicha institución, debido a la privatización de los ingenios en los años 1997-1998, Estos tuvieron y aun tienen el inconveniente, que cuando cambian las autoridades del CEA, los tratan de sacar de sus tierras. Porque no cuentan con títulos de propiedad, Algunos no sufren de este mal porque pagaron una parte o porque alguien los apadrina. Este sector se fundó en el año 2002.



Vista vía satélite

del sector

El nombre de villa Cesarina fue dado en honor a una secretaria del departamento de inmobiliaria del Ingenio Porvenir y que defendía a los trabajadores del ingenio, antes de crearse ningún sindicato. Fue una defensora incansable del sector azucarero y en su honor se nombro el barrio de esta forma. Este nombre fue ratificado en la Sala Capitular del Ayuntamiento del municipio de San Pedro de Macorís el día 23 de noviembre del 2006. El sector cuenta con una junta de vecinos llamada “Sol Naciente” su presidente es el Sr. Rafael Silver, el 5 de noviembre del 2011 son las elecciones de la junta de vecinos.

Conformación del Barrio Villa Cesarina

La Junta de vecinos del Villa Cesarina, “Sol Naciente” dirigió una comunicación al Ayuntamiento Municipal de San Pedro de Macorís, solicitando lo siguiente:

- A) Registrar su sector con el nombre de Villa Cesarina,
- B) Rotulación oficial de sus calles
- C) Apertura de tres calles para entrada y salida del sector.

El 23 de noviembre del 2006, se realizo la sesión en la que se trataron los puntos anteriormente expuesto en presencia de Luís Francisco Larsen y Dulce María Silvestre, presidente y secretaria, respectivamente del consejo directivo de la Junta de Vecinos “Sol Naciente” de aquel entonces. En dicha comunicación solicitan que se les apruebe el nombre de su sector, los nombres de las calles para rotulación oficial y la apertura de tres calles para entrada y salida del sector. El señor Luís Francisco Larsen, Presidente de la Junta de Vecinos Sol Naciente del sector Villa Cesarina, indicó que su sector está ubicado entre los edificios de la Zona Franca, el Plan Porvenir, Los Guandules, Villa Azucarera y la verja del Ingenio Porvenir. Dijo que cuando vinieron en comisión, cuando los invitaron, conversaron con los gentiles Regidores había más o menos un impasse con el asunto del nombre de Cesarina, porque había la intención de reconocer un munícipe distinguido de la ciudad y al ellos entender esa situación variaron esas exponencias con los nombres de las calles haciendo una especie de trueque porque los moradores del sector no quieren que se le haga variación con el

nombre de Cesarina, porque ya existen documentaciones con relación a eso, entonces declinaron su proposición e hicieron una propuesta con unos profesores de aquí de San Pedro y de otros lugares que se trasladaron aquí para que se tomen en consideración, ahora en relación al orden o la primacía en que se rotularon las calles, cree que es fácil de decidir, son 17 calles, ellos sometieron 29 para que se escoja de ahí y ellos estarán conforme con lo que aquí se escoja. En esta sesión quedo conformado el nombre del sector "Villa Cesarina".

Geografía

Ubicación Geográfica

El sector Villa Cesarina, está ubicado entre los edificios de la Zona Franca, el Plan Porvenir, Los Guandules, Villa Azucarera y la verja del Ingenio Porvenir. El sector cuenta con 17 calles. Está situada en el sureste de la provincia de San Pedro de Macorís; forma parte del Parque Nacional del Este. La mayoría de los habitantes de este sector son inmigrantes, personas que trabajaron la caña, en el Ingenio Porvenir. Las calles de este sector no tienen nombre todavía. Existe una comunicación dirigida al ayuntamiento de San Pedro de Macorís con la propuesta de la rotulación de sus calles. Esta propuesta se fue a comisión en fecha 23 de noviembre del 2006. El sector aun espera que sea aprobada.

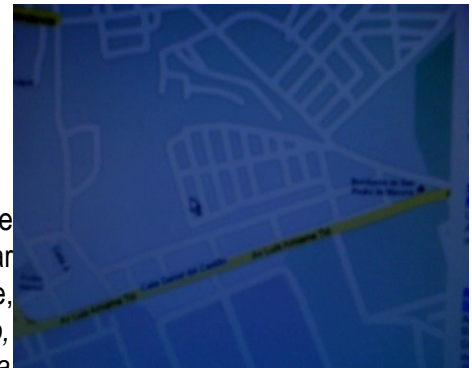
Densidad de Población

Este sector cuenta con una población de 95 hombres, 122 mujeres y 103 niños/as, para una población total de 320 habitantes.

Recursos Naturales

A) Flora

Villa Cesarina cuenta con una gran variedad de plantas por la cantidad de terreno sin habitar, entre las plantas más comunes que se pueden observar están: la caña de azúcar (*Saccharum officinarum*), Parasiempre, (*Pithecellobium*) algunos cactus, (*monstruoso, cactus de cerco*), *chacaro*, *guayaba (Psidium guajava)*, *mango (Mangifera indica L.)*, *alquitira (Opuntia ficus-indica)*, entre otras.




Parasiempre, (*Pithecellobium*)



Alquitira (*Opuntia ficus-indica*)



cactus, (*monstruoso, cactus de cerco*),



chacaro

B) Fauna

Pocas especies de animales se pueden observar dentro del sector ya que es un sector urbanizado. Algunos perros, gatos y gallinas, en ocasiones unas mariposas y por la variedad de vegetación podemos ver algunos lagartos.



Perro Común o de la calle



Gallina

C) Hidrografía

En el sector el agua que consumen sus habitantes proviene de pozos tubulares ya que no cuentan con las tuberías del acueducto. El río más cercano es el Río Soco.

Infraestructura

En el sector la mayoría de las casas están construidas de block y techada de cemento, solo algunas casas están construidas en zin. En sentido general las viviendas y negocios son de block. El barrio cuenta con un cuerpo de bomberos. Tienen Varias iglesias de diferentes congregaciones las cuales reciben cada año el porciento que le corresponde del presupuesto participativo.

Salud

Los habitantes del sector van a las policlínicas que quedan en los alrededores porque tampoco cuentan con su propio centro de salud. Estos se dirigen a las Policlínica de Porvenir, Hospital Regional Dr. Antonio Musa, ubicado en la carretera Mella y los que cuentan con su seguro medico van a los centro privados de su preferencia.

Educación

Los niños van a diferentes escuelas debido a que el barrio no cuenta con escuela. Escuela Los Guandules, en el sector del mismo nombre, La Porvenir en Las Mellizas del ingenio Porvenir y cuando pasan al nivel medio van al Liceo Gastón Fernando Deligne ubicado en las Mellizas.

Economía

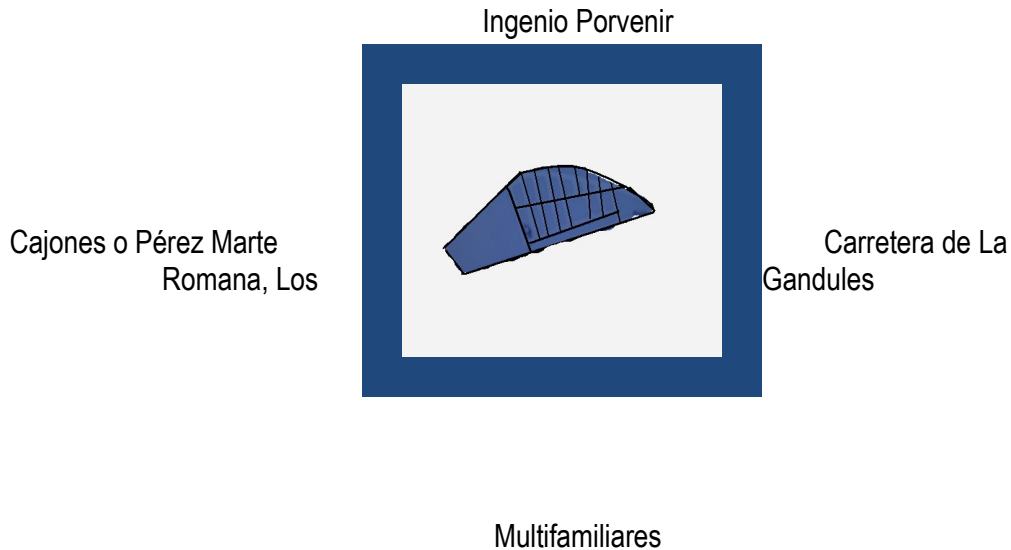
Los habitantes del sector son en su gran mayoría empleados privados, la gran mayoría de la zona franca, algunos del ayuntamiento y otros tiene sus microempresas. Podemos encontrar salones de belleza, colmados entre otras actividades que sostienen la economía de Villa Cesarina.

Personajes destacados

Cruz Arias, se destaca porque es un hombre que trabaja por el sector, sin tener que recurrir a las autoridades gubernamentales, es propietario de un camión y lo tiene al servicio del barrio si tienen que cargar un relleno para reparar una calle lo hace sin pedir nada a cambio. **Mariana Sánchez Berroa**, por ser la primera persona que llego al sector, **Charles Pierret**, unos de los primeros habitantes del barrio, en su casa se guardaban lo materiales de construcción que sobraban para ser utilizados al día siguiente por esto los habitantes del barrio lo reconocen como de los más destacados, **Nancy Berroa**, una de las fundadoras del barrio en más de una ocasión fue presa, acusada de invasora, pero siguió firme es hoy junta con su esposo la dueña de uno de los colmados del sector, **Modesto Hernández**, por ser la segunda persona que llego al sector, **Minerva Vásquez**, de los primeras habitantes, **José Silvestre**, de los primeras habitantes, **profa. Aurora María Cueva Alcalá (Mary)**, esta maestra con gran vocación de servicio durante el verano, o sea en sus vacaciones, recoge todos los niños del barrio y les imparte clases en su casa.

Limites

Limita al Este con la Carretera de la Romana y Los Gandules, al oeste el sector de Pérez Marte (Los Cajones), al Sur con Los Multifamiliares, y al Norte con el Ingenio Porvenir.



Deportes

Los jóvenes de este sector cuentan con una cancha de basquetbol y un play de basebal en el cual se mantienen entretenidos y se alejan de los vicios. Como pueden observar en la imagen. Los jóvenes de este sector son sanos le gusta practicar deportes, como el básquet y el beisbol. Para divertirse van al Malecón de San Pedro de Macorís.



Cancha de basquetbol Villa Cesariana

Referencias

<http://salacapitularspm.com/files/NUM.26-06.-.doc,%20http://www.tosca.si/>, <http://es.wikipedia.org>, <http://aprendeenlinea.udea.edu.co>

Introducción a la Filosofía UASD-CURSAPEM. Prof. José Flete Morillo