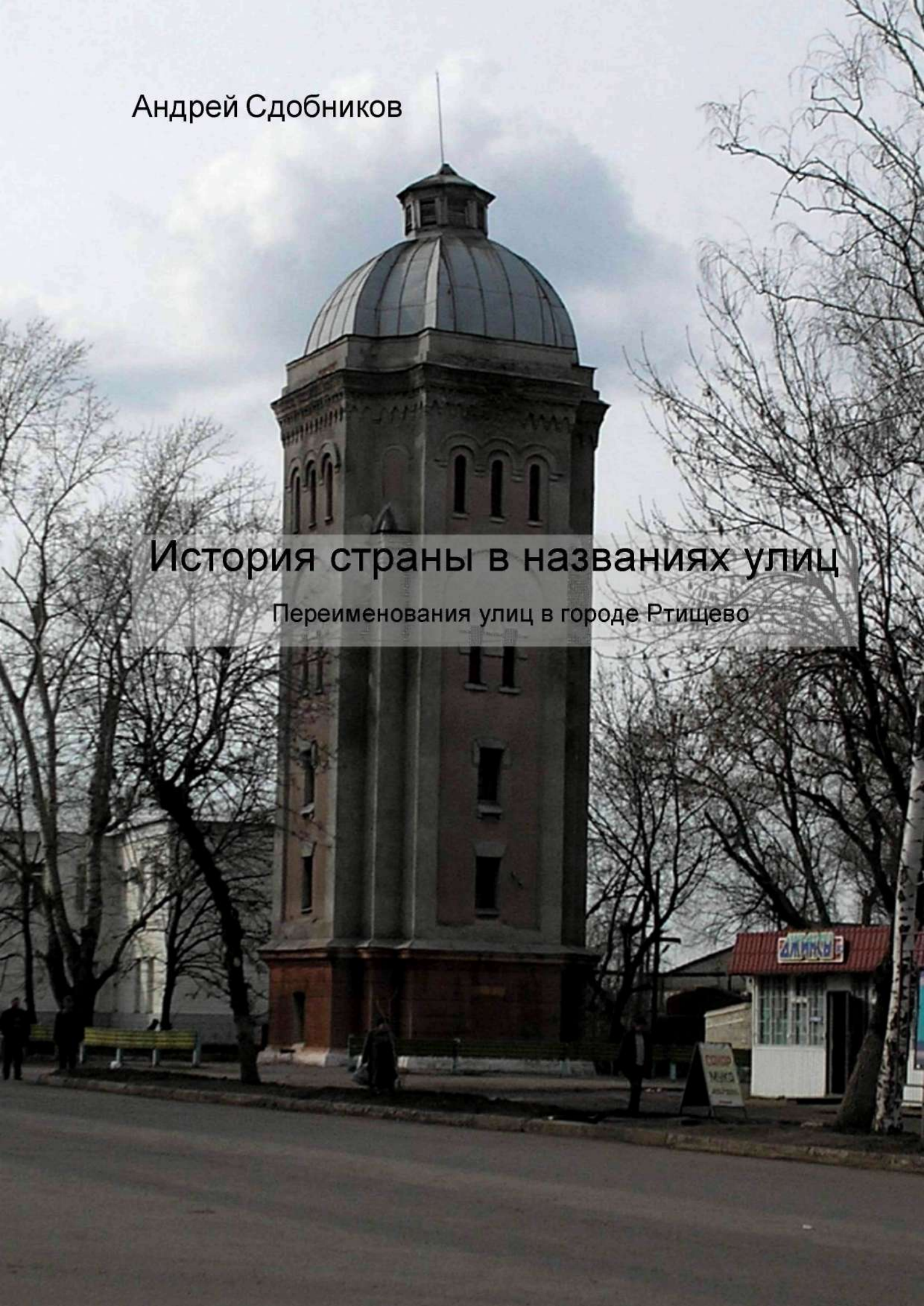


Андрей Сдобников

История страны в названиях улиц

Переименования улиц в городе Ртищево



Андрей Сдобников

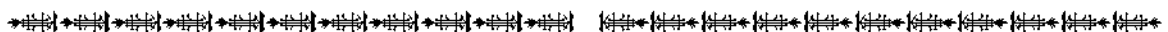
История страны в названиях улиц

Переименования улиц в городе Ртищево

Предисловие

Немногие улицы города Ртищево, появившиеся в конце XIX – начале XX веков, сохранили свои первоначальные названия. До недавнего времени таких улиц было девять: Большая Московская, Саратовская, Московская Московская, Новая, Парковская, Мостовая, Телеграфная, Ямская и Кузнечная. Две последние полностью снесены в 1995 и 2001 годах соответственно. Все остальные «старые» и почти половина «новых» улиц Ртищева именовались при рождении иначе, чем теперь. Некоторые из этих названий напрочь забыты даже старожилами, другие мы продолжаем употреблять в обиходе вместо неудачных официальных названий.

Архивные данные бюро технической инвентаризации (БТИ) и горисполкома, в большинстве случаев, позволяют выяснить, когда и по какой причине было изменено название той или иной улицы.




1-й этап переименований (1922 – 1924)

Переименования проходили в нашем городе в несколько этапов. Первый начался в 1922 году. Основанием ему послужило распоряжение, полученное из Москвы: «О смене названий улиц и площадей, отражающих названия церквей и уничтоженных революцией сословий». В то время в Ртищеве было две церкви: пристанская Александро-Невская, от которой шла улица



В. Володарский

Сергиевская (или св. Сергия), названная по имени почитаемого на Руси святого старца Сергия Радонежского, и поселковая – Николаевская (разрушена в 30-е годы), стоявшая на Ново-Никольской улице, названной так по церкви. Новые названия Советская и им. Володарского были даны этим улицам, скорее всего, не случайно. В. Володарский (Гольдштейн Моисей Маркович) (1891-1918) был комиссаром по делам печати, пропаганды и агитации, а Советская власть, стараясь закрепить за собой монополию на духовную жизнь (что во все времена являлось прерогативой церкви), именно в 20-е годы объявила войну «религиозным пережиткам» и усилила антирелигиозную пропаганду.



Сергий Радонежский



Вид на Николаевскую церковь с Ново-Никольской улицы

Недалеко от вокзала находилась базарная площадь, именуемая в народе «хитрым рынком». От неё веером расходилось несколько улиц. Две из них – Дворянская и Монопольская – непосредственно попадали под московское распоряжение «О смене названий...». Сословное деление в России было отменено сразу же после Октябрьской революции 1917 года, но лишь окончательно закрепив за собой власть, большевики принялись уничтожать всё, что напоминало им о старом государственном строе. Так, Дворянская по контрасту получила название Пролетарская. Улица Монопольская застраивалась в начале XX века, и её название связано, скорее всего, с винной монополией государства на продажу вина, водки и спирта. А здесь как раз располагались лавки, трактиры, магазинчики, называемые в народе «монопольки». Естественно, это название было заменено: улица стала Октябрьской.



Дом детского творчества «Гармония»
(несостоявшаяся гимназия)

Изменения, произошедшие в России после революции, не могли не затронуть систему образования. Точную дату начала строительства в Ртищеве гимназии установить пока не удалось, но уже в 1914 году улочка, возникшая рядом со стройкой, называлась Гимназической. Доподлинно известно, что в 1918 году строительство завершено не было, а перестройка народного образования, начавшаяся в этом году, и вообще ликвидировала гимназии как тип

учебного заведения, не отвечающий нормам советской школы. В 1922 году улице было дано название Народная, а в бывшем здании гимназии до 1959 года размещалась начальная школа, затем музыкальная, Дом школьника, теперь это Дом детского творчества.

В следующем году переименования продолжились.

7 июня 1899 года «под поселение в одном месте общего посёлка крестьян села Ртищеве» сельская Покровская церковь сдала в рентное содержание свою землю «близ станции Ртищеве по левую сторону от Ртищеве к Тамбову». Поселение, возникшее на церковной земле, получило прозвище Поповы выселки. Это название просуществовало до середины 20-х годов XX века и даже вошло в ряд официальных документов того времени как улица Поповы Выселки. Но фактически поселение состояло из нескольких небольших улочек, каждая из которых в 1923 году получила собственное имя, сохранившееся до сих пор: Рабочая Слободка, Революционная, Коммунальная и Стеньки Разина (более официально – Степана Разина – с 1937 года).

В том же году в Советской России отмечалось 150-летие Пугачёвского бунта. Это событие обусловило появление в Ртищеве улицы, названной в честь Емельяна Ивановича: Старо-Почтовая улица стала Пугачёвской.



Емельян Пугачёв

Улица Кладбищенская появилась в Ртищеве в начале XX века. Она шла от Сергиевской (ныне Советская), параллельно Железнодорожной по направлению к кладбищу (закрыто в начале 30-х годов в связи с закладкой в этом районе дворца культуры).



Мельница купца Михайлова

Однако до самого кладбища улица не доходила. Она заканчивалась там, где сейчас находится здание администрации и упиралась в территорию, которую занимала мельница купца Михайлова. Сама мельница, построенная в 1911 году (разрушена в 1991), стояла на улице Новой. В 1923 году Кладбищенскую улицу объединили с небольшой односторонней улочкой Владимирской, которая шла от территории мельницы непосредственно до кладбища. Объединённая улица получила название Красная.

Упомянутая в документах с 1906 года улица Новая была окраиной посёлка вплоть до 1919 года, когда параллельно ей стала интенсивно застраиваться улица, получившая имя Садовая (не путать с современной). В 1923 году её переименовали в Заводскую. К сожалению, причину переименования из-за отсутствия материалов того времени, установить не удалось.

Последние переименования первого этапа были сделаны в начале 1924 года. Годом раньше в северной залинейной части города началась застройка улицы, которая в документах проходила как Петровская. Она шла до первого отрога оврага. Несколько домов, построенных между оврагами, составляли Одностороннюю улицу. В то же время на южной окраине, возле Дубового оврага, появилась улица Дубовая.

После смерти В. И. Ленина 21 января 1924 года по всему Советскому Союзу прокатилась волна переименований. В каждом городе появилась улица, площадь или проспект имени Ленина. Наш город не стал исключением, более того, в Ртищеве появилось две подобные улицы. На северной окраине объединённые Петровская и Односторонняя улочки получили название улица Ильича. Оно сохранилось до сих пор и, кстати, является уникальным для Саратовской области. На южной окраине улица Дубовая получила более официальное имя – улица Ленина. Это название просуществовало всего пять лет и исчезло во время второго этапа переименований.



2-й этап переименований (1927 – 1935)

В конце 20-х годов северный залинейный район нашего города представлял собой лабиринт из улочек с запутанной нумерацией домов и похожими названиями: 2-я Элеваторская, 3-я Элеваторская, которые возникли благодаря первому ртищевскому элеватору (находился в этом районе с конца XIX века до середины 50-х годов XX века). В 1927 году, когда при Горсовете была создана предшественница БТИ – Регистрационная комиссия по обследованию и установке прав на владение, «номерные» улицы получили новые имена: Малая Элеваторская (сохранилось до сих пор) и Широкая. Так в Ртищево начался второй этап переименований улиц, пик которого пришёлся на август 1929 года. В этом году претерпели изменения две старейшие улицы города. Самая длинная «залинейная», разделённая оврагами на три части, носила три имени: в начале – Элеваторская, в конце – Старо-Элеваторская, а между оврагами – Большая Элеваторская. Именно это название и закрепили за всей улицей. Напротив, самую длинную улицу центра – Железнодорожную или Большую Железнодорожную разделили на две: 1-ю и 2-ю Железнодорожные, границами которых стала Советская улица. Разделение просуществовало около 30 лет – в ноябре 1957 года улица снова стала единой. Помимо Большой в городе существовала и Малая Железнодорожная улица, но в 1929 году она исчезла с карты города, став частью Саратовской улицы.



Саратовская улица (бывшая Малая Железнодорожная)

В 1927 году в США проходил суд над итальянскими рабочими-иммигрантами Николой Саккой и Бартоломео Ванцетти. Их обвиняли в убийстве заводского охранника и, несмотря на недоказанность обвинения, приговорили к смертной казни. Этот процесс вызвал широкую международную кампанию протеста, активное участие в которой принимал Советский Союз. В нашем городе за улицей, которую начали застраивать как раз в 1927 году на северной окраине, закрепили название имени Сакко и Ванцетти. Однако оно не прижилось, а ошибки в написании делались даже в официальных документах, и, через два года улица стала Балашовской.



Бартоломео Ванцетти и Никола Сакко

С середины 20-х годов XX века широкое распространение получила практика присвоения имён государственных, партийных и общественных деятелей ещё при их жизни районам, городам, посёлкам, улицам. Наш город не стал исключением. Построенные «на задворках Элеваторской улицы» дома образовали новую улицу, которую в 1927 году так и называли Задворная. Через два года ей присвоили имя Максима Горького. В том же 1929 году часть улицы Мостовой стала Ворошиловской, в честь члена Политбюро ЦК и Президиума ЦИК СССР К. Е. Ворошилова, входившего в ближайшее окружение И. В. Сталина. Исключением стала

улица Мало-Шуклинская, ей имя Ф. Э. Дзержинского присвоили в августе 1930, уже после его смерти.

На конец 1929 года было намечено празднование 50-летия И. В. Сталина. По всей стране шла популяризация и возвеличивание «Рулевого большевизма». Имя Сталина присваивали электростанциям и заводам, колхозам и совхозам, городам и улицам. В Ртищево ещё в 1927 году небольшой Кудряшовский переулок стал Сталинским. Однако, по-видимому, руководства города решило, что переулочку из двух домов, затерявшемуся на северной окраине, не пристало носить имя «Вождя революционной мировой партии», и в юбилейном 1929 году ему присвоили имя Демьяна Бедного. Имя Сталина получила улица, а точнее часть улицы Полевой. До этого улица Полевая (в 1922-23 2-я Садовая) располагалась по обе стороны Советской улицы. Название улицы Сталинская (или имени Сталина) просуществовало 32 года и исчезло во время третьего этапа переименований.

Причину переименования улицы Ленина в нашем городе, из-за отсутствия архивных данных, можно только предполагать. В городах Советского Союза имя Ленина присваивали обычно одной из центральных улиц, а в Ртищево так назвали окраинную улицу, расположенную к тому же, возле оврага. Скорее всего, это сочли недопустимым, и в 1929 году улица стала Овражной.



Г. И. Зиновьев

Небольшую улицу Ново-Элеваторскую в 1927 году переименовали в Зиновьевскую. Г. И. Зиновьев, ближайший соратник В. И. Ленина, после его смерти поддержал поначалу Сталина. Однако уже в марте 1926 года, в результате внутрипартийной борьбы, Зиновьева, как одного из лидеров «новой оппозиции», выступившей против Сталина, вывели из Политбюро ЦК, а в октябре 1927 года исключили из партии. 1 декабря 1934 года был убит член Политбюро и секретарь ЦК ВКП(Б) С. М. Киров. В органи-



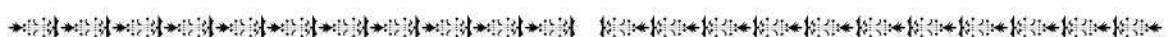
С. М. Киров

зации убийства обвинили лидеров внутрипартийной оппозиции, в том числе и Г. Е. Зиновьева. Он был арестован и осуждён на 10 лет тюрьмы. В начале февраля 1935 года по постановлению Ртищевского горисполкома улицу Зиновьевскую переименовали в улицу имени Кирова. Это было последнее переименование второго этапа. В следующем году суд приговорил Зиновьева и других лидеров оппозиции к расстрелу.



Улица Кирова (бывшая Зиновьевская)

Несколько слов о несостоявшемся переименовании второго этапа. В мае 1935 года жители улицы Полевой подали заявление в Горисполком с просьбой о переименовании её в улицу Чернышевского. В прошении было отказано «ввиду того, что Полевая улица имеет хорошее содержание названия». Улица имени Чернышевского всё-таки появилась в 1951 году в Ртищево, но это была уже другая улица.



3-й этап переименований (1957 – 1962)

Рабочий посёлок Свеклопункта («Свёкольный») стали активно застраивать в начале 1950-х годов. В нашем городе появилось сразу несколько новых улиц, с одной из которых начался третий этап переименований. В июле 1957 года Ртищевский горисполком постановил «присвоить название улице в районе Свеклопункта, параллельно идущей с улицей Яблочкова: «40 лет Октября». Эта улица возникла, однако, не в 1957, а в августе 1951 года и на протяжении шести лет носила другое имя – улица имени Кагановича .



Л. М. Каганович

Лазарь Моисеевич Каганович (1893-1991) в феврале 1935 года занял должность наркома путей сообщения. Публицист и историк Рой Медведев в книге «Они окружали Сталина» пишет, что первым нововведением был старт особого «железнодорожного» мини-культа Кагановича (в нашем городе уже в июле 1935 года кинотеатру присвоили его имя). Каганович входил в ближайшее окружение Сталина, и именно он возглавил репрессии в Наркомате путей сообщения, а также во всей системе железных дорог в 1936-38 годах. Однако у многих работников НКПС остались добрые воспоминания о Лазаре Моисеевиче как руководителе, который «умел казнить, умел миловать» , «подымал рабочий класс», в частности «поднял машиниста даже выше, чем он был до революции», – хороший машинист паровоза получал больше, чем начальник депо. В заслугу Кагановичу ставится введение надбавки за выслугу лет. Политическая карьера Л. М. Кагановича завершилась в июне 1957, когда его в составе «антипартийной» группы политиков изгнали из партийно-государственного руководства за открытое сопротивление курсу, проводимому Н. С. Хрущёвым.

В сентябре 1957 года вышел Указ Президиума Верховного Совета СССР «Об упорядочении дела присвоения имён государственных и общественных деятелей административно-территориальным единицам, населённым пунктам, предприятиям, учреждениям, организациям и другим объектам». В нём, в частности, говорилось: «...в период распространения культа личности имена государственных и общественных деятелей ещё при жизни стали присваиваться большому количеству районов, городов, посёлков... Такая практика ведёт к неправомерному возвеличиванию отдельных личностей...» . Указом устанавливалось, что впредь присвоение имён может производиться только посмертно. Через месяц в нашем городе, в соответствии с Указом, переименовали несколько улиц. Так, улица Ворошилова стала Чехова , 1-я Будённая (в 1931-40 гг. – Будённого) – Льва Толстого , 2-я Будённая – Чайковского .



Улица Чехова (бывшая Ворошиловская)



М. В. Водопьянов

Под действие Указа попала и одна из улиц рабочего посёлка «Заготзерно» (юго-западный район города), которая возникла в апреле 1955 года. Из памяти жителей улицы Крылова совершенно стёрлось, что первоначально их улица носила имя одного из первых Героев Советского Союза, участника спасения челюскинцев, генерал-майора авиации Михаила Васильевича Водопьянова .

В мае 1960 года в нашем городе появилась улица имени Крупской . Ртищевский Горисполком удовлетворил ходатайство жителей улицы Широкой о переименовании. С июня 1920 до конца своей жизни Надежда Константиновна весьма плодотворно шефствовала над нашим городом и районом. Она присылала мебель, оборудование, учебники, тетради и книги школам и библиотекам, вызывала учителей и учащихся на экскурсии в Москву и Ленинград, присылала в больницы и медпункты посылки с медикаментами и бельём.

Не удивительно, что имя Крупской появилось на карте нашего города только после смерти Сталина. Отношения между Сталиным и Крупской никогда не были дружескими, в 1920-е годы, в период болезни Ленина, они резко ухудшились, а после смерти Ленина Сталин перестал считаться с Надеждой Константиновной. Внешним образом ей оказывались знаки уважения, но внутри аппарата её систематически компрометировали, чернили, унижали, о ней распространялись самые нелепые и грубые сплетни. Сталин всегда жил под страхом протеста с её стороны. Она слишком многое знала. Она знала историю партии. Она знала, какое место занимая в этой истории Сталин. Крупская была окружена кольцом ГПУ, и каждый её шаг проходил под контролем.



Н. К. Крупская

Процесс десталинизации, начатый в нашей стране в 1956 году, достиг своего апогея в октябре 1961 года. На XXII съезде КПСС Н. С. Хрущёв во всеуслышание разоблачил сталинские преступления и «массовые репрессии против честных советских граждан». Через месяц после съезда Ртищевский горисполком удовлетворил ходатайство жителей улицы имени Сталина о переименовании и присвоил ей нейтральное имя – Садовая . В январе 1962 г. улицу Сталинградскую , в связи с переименованием города Сталинград в Волгоград, переименовали, соответственно, в Волгоградскую .

К концу 50-х годов в нашем городе существовало несколько «номерных» улиц и улиц с однотипными названиями Это создавало определённые трудности в обслуживании населения города почтово-телеграфными доставками, медицинской помощью, мешало работе переписи населения при выборных кампаниях. Поэтому большая часть переименований третьего этапа была сделана «с целью упорядочения в обслуживании населения города».

Напомню, что в августе 1929 года улица Железнодорожная, или Большая Железнодорожная, была разделена на 1-ю и 2-ю Железнодорожные улицы. В мае 1937 года вновь выстроенная за Балашовской линией улица получила название 3-я Железнодорожная (в документах 1938 г. упоминается название посёлок им. Кагановича ул. 3-я Железнодорожная). Через десять лет, в июне 1947, парал-

лельно ей под индивидуальную застройку отвели участки по 4-й Железнодорожной улице, а в районе питомника РУЖД – по 2-й Питомной улице. В ноябре 1957 от «номерных» улиц решили «избавиться». Им были присвоены новые имена: 3-я и 4-я Железнодорожные стали соответственно Лермонтова и Маяковского, 1-я и 2-я Железнодорожные снова стали единой улицей Железнодорожной, а 2-я Питомная улица, в год 100-летия со дня рождения великого русского композитора Михаила Ивановича Глинки (1804-57), получила его имя.



Бывший приёмник-распределитель РОУНКВД

Сейчас сложно сказать, в каком году в Ртищево был организован детский дом, Известно лишь, что располагался он по Элеваторской улице (ныне Рябова) между двумя переулками с говорящими названиями: 1-й Приютский и 2-Приютский. В середине 30-х гг. XX в. здание бывшего детского дома передали в ведение РОУНКВД под детский приёмник-распределитель, временный, двухнедельный приют для беспризорников, перед отправной их в соответствующие детские учреждения

или устройством по разверстке Наркомпроса на работу в промышленность или сельское хозяйство. После ликвидации приюта в начале 60-х гг., ликвидировали и названия прилегающих к нему переулков. Так 1-й Приютский переулок, выходящий на железнодорожный вокзал, с июля 1961 года стал Вокзальным. 2-й Приютский, находящийся возле построенного в 1952 году пешеходно-перекидного моста – Мостовым.

В 1954 году депутат Городского Совета К.Савельев в газете «Путь Ленина» писал: «Очень много одинаковых наименований частей города. Например, в посёлке Красный Луч имеются улица Красный Луч, переулок Красный Луч общественные дома Красного Луча». В этом же районе существовала улица с красивым названием Роцца Красного Луча. Третий этап переименований внёс коррективы в названия улиц и этого района. В ноябре 1957 года улицы Красный Луч и Роцца Красного Луча получили новые имена в честь советского военного деятеля Михаила Васильевича Фрунзе и российского полководца генералиссимуса Александра Васильевича Суворова. В 1962 году общественные дома бывшего жилищного кооператива «Красный Луч» и посёлка Красный Луч образовали улицу Красный Луч, ту, которая существует и поныне. Переулок Красного Луча в том же году получил статус улицы и новое название улица Северная.



Дом бывшего жилищного кооператива «Красный Луч» (ныне улица Красный Луч)

В июне 1957 года произошло знаменательное для нашего города событие: впервые в состав Ртищево вошёл другой населённый пункт – посёлок Благодатка. Новая самая отдалённая городская улица, находящаяся недалеко от песчаного карьера, получила соответствующее имя – Песчаная. Таков был третий период переименований в нашем городе.



4-й этап переименований

(1967 – 1981)

В 1967 году наша страна готовилась отмечать полувековой юбилей Октябрьской революции. Одним из составляющих этой подготовки стало переименование улиц, в ознаменовании данного события, прокатившееся практически по всем городам Советского Союза. Наш город не стал исключением. В архиве горрайисполкома хранится весьма любопытный документ – решение Ртищевского горисполкома от 12 октября, которым переименовывались следующие улицы: Железнодорожная – в 50 лет Октября, Новая – им. Серёжникова М. В. (Серёжников Михаил Васильевич – ртищевский большевик, командир ртищевского красногвардейского отряда, депутат поселкового Совета, погиб в бою с махновцами), Почтовая – им. Рябова В. Ф., Пристанская – им. Григорьева А. П. и Телеграфная – им. Героя Советского Союза Букоткина Е. Е. Остаётся загадкой, почему данный документ так и не был принят, на сей счёт, никаких пояснений в архиве нет, но уже через две недели, то есть 26 октября, было принято другое решение о переименовании. Согласно ему улица Почтовая (до 1923 г. – Ново-Почтовая) получила название Коммунистическая, а имя Рябова В. Ф. присвоили Большой Элеваторской улице.



Улица Рябова (бывшая Большая Элеваторская)

Рябов Василий Федотович (1886-1927), родился в с. Берёзовке Тамбовской губ., в семье крестьянина. В 1905 г., будучи студентом Тамбовской учительской семинарии, принял участие в первой русской революции, за что был сослан на 4 года на север Архангельской губ. По отбытии срока ссылки в 1909 г. местом жительства ему был определён посёлок Ртищево. Здесь он работал учителем в церковно-приходской школе. В 1915 г. был призван в армию, окончил школу прапорщиков и до октября 1917 г. был на Западном фронте. В октябре 1917 г. в чине прапорщика вернулся в Ртищево. Вступил в партию большевиков, был кооптирован в Совет. Руководил созданием в Ртищево Ревкома, был избран его председателем, одновременно являлся председателем ртищевского военного трибунала. В январе 1918 г. был избран председателем Ртищевского Исполкома Совета. Участвовал в боях против денкинцев на балашовском направлении. Был делегатом III и IV Всероссийских съездов Советов, в конце марта – начале апреля 1920 г. IX съезда РКП(б). В 1920 году, вернувшись на педагогическую работу, он организовал в Ртищево вечерние рабочие курсы (рабфак). ГУБОНО и Отделом просвещения Рязано-Уральской железной дороги выдвинут на должность районного инспектора Соцвоса отдела просвещения Рязано-Уральской железной дороги. В 1930 году посмертно присвоено звание Героя Труда. Улица Рябова стала первой в городе, названной в честь ртищевского революционера.



Название «50 лет Октября» получила улица Весёлая, таким образом, в нашем городе появилась вторая «юбилейная» улица (напомню, что в 1957 году ул. Кагановича была переименована в 40 лет Октября). Так в Ртищево начался четвёртый этап переименования улиц, характерными чертами которого являются появление улиц «имени местного революционера» и «юбилейные» переименования. В 1977 году решением Ртищевского горисполкома от 21 октября улица Заводская (до 1923 – Садовая) была переименована в 60 лет Октября. В городе появилась третья «юбилейная» улица. Этим же решением улицу Шуклинскую (до 1929 – Ново-Шуклинская) переименовали в улицу Советской Конституции, в ознамено-


вании принятия Верховным Советом СССР 7 октября 1977 года новой Конституции СССР, ставшей последней в истории Советского государства.

Имя Григорьева А. П. появилось на карте города в мае 1978 года. В честь «борца за установление Советской власти в Ртищево» переименовали улицу Шлаковую.

Григорьев-Ярославцев Александр Павлович (1885-1921) работал слесарем в Ртищевском паровозном депо. С 1904 г. входил в социал-демократическую группу рабочих Ртищевского паровозного депо. С января 1906 г. член комитета, возглавившего социал-демократические организации Ртищева. Делегат ртищевцев на конференции железнодорожных социал-демократических организаций РУЖД, проходившей с 29 по 31 июля (ст. ст.) 1906 года в Саратове на Пономарёвском острове. Арестован вместе с другими участниками конференции, в течении года находился под следствием. Был осуждён и сослан на 10 лет в Сибирь. Весной 1917 года вернулся из ссылки в Ртищево. Член Ревкома. Комиссар ртищевского продпункта, руководил деятельностью продотрядов по изъятию излишков хлеба. Кроме этого, одновременно был заместителем председателя ревтрибунала. В январе 1918 г. назначен первым заместителем председателя Ртищевского Исполкома Советов. Депутат Учредительного собрания по Саратовской губернии от Ртищевской партии большевиков.

В октябре 1981 года на карте города появилось имя ещё одного ртищевского революционера – улицу Пристанскую переименовали в имени Цепулина.

Цепулин Василий Иванович (1874-1957), родился в с. Пинеровка Балашовского уезда, Саратовской губ., в крестьянской семье. Работал учителем сначала в с. Мещерякове Балашовского уезда, затем в с. Большие Копены Аткарского уезда и в местечке Цхинвали Горийского уезда Тбилисской губернии. По возвращении с Кавказа – конторщиком у начальника движения станции Ртищево. Организатор социал-демократического кружка в Ртищево (1902 год). В. И. Цепулин был знаком с А. М. Горьким, встречался с ним в Арзамасе, поддерживал переписку. В 1903 г. арестован за революционную деятельность. Освобождён в мае 1905 года (по другим источникам в конце 1904) года «по недоказанности улик», под надзор полиции. Вторично арестован в 1906 г. и после суда сослан в Сибирь под гласный надзор полиции. В первые годы Советской власти работал начальником уездной милиции в Курганской губернии. Потом, с 1922 г., учителем в с. Лопатинское (Уральской /ныне Курганской/ обл.). Награждён орденом Трудового Красного Знамени. Похоронен на Курганщине.



Улица Цепулина (бывшая Пристанская)

1975 год был объявлен ООН Международным годом женщин. В честь этого события, а также в память заслуг советских женщин во время Великой Отечественной войны 1941-45 гг., улицу Казачью в феврале 1975 года переименовали в улицу имени Горбачёвой В. В.

Вера Васильевна Горбачёва (ур. Тарасова) (1912-44), уроженка г. Ртищево. В 1940 году переехала в город Брест. С первых дней Великой Отечественной войны она являлась активной участницей подпольной антифашистской организации, проводила патриотическую работу по оказанию помощи советским партизанам: распространяла сводки Софинформбюро и партизанские листовки, собирала оружие, медикаменты, инструментарий, а также добывала разведывательную информацию о противнике, выясняла численность немецких гарнизонов и настроение полицейских. Вере Васильевне удалось добыть данные о подготовке немцами в мае 1943 года на Курском направлении операции Цитадель. Последним разведдонесением Веры Горбачёвой в феврале 1944 года было о мероприятиях немцев у Бреста по рубежу реки Буг на случай отхода, о взрыве и минировании промышленных и коммунально-бытовых предприятий, железнодорожных и портовых сооружений, складов и общественных зданий города. Утром 24 февраля она вместе с шестилетним сыном Вовой была задержана патрулем, из комендатуры их увезли в Брестскую тюрьму. После зверских пыток Веру и её сына отправили в концлагерь для женщин Равенсбрюк. Шефом гестапо Людвигом и следователем Беккером на Горбачёвых была заполнена розовая карточка с буквами «V.V.», что значило vernichtenslager, vernichten – в лагерь уничтожения, смерть. Этот приговор был вскоре приведён в исполнение Веру Васильевну и её сына казнили в газовой камере.

В июне 1971 года произошло знаменательное событие: в состав города вошло село Ртищево. Село состояло из нескольких улиц, имена которых сохранились благодаря исследованиям учителя русского языка Натальи Александровны Мавринской. Ей удалось выяснить, что в народе употреблялись такие названия, как Красивка, Левая Ольшанка или Масловка, Правая Ольшанка или Верхняя, Нижняя или Заречная. С восточной стороны села находилась улица Шмели (до 1968 г. посёлок Шмели). На западной окраине села на отшибе в начале XX века были построены дома переселенцев из с. Соколка Пензенской области, улицу, появившуюся там, так и называли – Соколка. Через полгода после вхождения села в состав города, в январе 1972 года сельские улицы получили новые официальные названия. Так улицы Правая Ольшанка и Шмели стали улицей Заречной, улица Соколка получила имя Спортивная. Появились улицы Лесная, Новослободская, Горная. Улица Левая Ольшанка поначалу получила название Береговая, оно просуществовало чуть больше четырёх лет. В марте 1976 года «в честь празднования 70-летия со дня Первой русской революции 1905 года» улицу переименовали в имени Косорукова А. И.



Улица Косорукова (бывшая Береговая, Левая Ольшанка)
На этом месте располагалась Покровская церковь



Косоруков Алексей Иванович (~1874-1908-09), рабочий ртищевского паровозного депо. Проживал в селе Ртищево. Член первого революционного кружка на ст. Ртищево (1900 г.) и кружка В. И. Цепулина. Член стачкома РСДРП на ст. Ртищево в 1905 г. Руководил восстанием крестьян в селе Ртищево в июне 1906 года. Был осуждён на 6 лет каторжных работ, умер в ссылке в 1908 году (по другим данным в марте 1909 г.).

В сентябре 1980 года в состав города вошёл ещё один населённый пункт – посёлок Рунич стал улицей Пригородной . В планах было вхождение в состав города и посёлка Выдвиженец, но это так и осталось планами. Лишь в январе 2007 года часть улицы Мира п. Выдвиженец официально вошла в состав города, кроме частного сектора, который остался под управлением посёлка.

До конца 60-х годов XX в. в нашем городе существовало два тупика: Саратовский и Сердобский . Саратовский тупик исчез, став частью улицы Железнодорожной, о нём напоминают только две, чудом сохранившиеся, таблички на домах. Вместе с Саратовским мог исчезнуть и Сердобский тупик. В июне 1967 года от жителей Сердобского тупика поступило предложение переименовать его в улицу им. Владимира Комарова, летчика-космонавта СССР, погибшего в 1967 году при завершении программы полёта. Однако это предложение, по неизвестным причинам, принято не было.



Саратовский тупик (ныне улица Железнодорожная)

В 1929 году с карты нашего города исчезла улица Ленина и, как ни странно, попыток присвоить какой-либо улице имя Ленина больше не предпринималось. В 1961 году напротив Дворца культуры железнодорожников развернулось строительство нового дома, первый этаж которого был отдан под Дом быта. В официальных документах и в прессе адрес этого дома неизменно указывался как улица Ленина , дом № 1, вплоть до 1965 года, то есть до сдачи дома в эксплуатацию. В сентябре 1965 года приёмная комиссия записала в акте приёмки, что дом № 1 по Парковскому переулку готов к эксплуатации. Улица Ленина снова исчезла с карты города даже не появившись. Название Парковский переулок просуществовало 19 лет и исчезло во время пятого этапа переименований, оставшись однако в народной памяти.



5-й этап переименований

(1984 – 2002)

Дружба между Ртищево и западно-словацким городом Левице завязалась в далёком 1974 году. Тогда впервые в наш город приехали гости из Чехословакии. Впоследствии, обмен делегациями между городами стал доброй традицией, а Левице – городом-побратимом Ртищево. В сентябре 1984 года имя города-побратима появилось на карте нашего города. «В целях укрепления дружбы между городами-побратимами г. Ртищево и г. Левице Западно-Словацкого района и в честь 40-летия Словацкого восстания» Парковский переулок (несостоявшаяся улица Ленина) переименовали в улицу Левице. Так в нашем городе начался пятый этап переименований улиц. Логично было бы предположить, что и в словацком городе появится Ртищевская улица, однако улицы с таким названием в Левице нет. По всей видимости, звук «щ» сложен для словацкой фонетики. Вместо Ртищевской там появилась Аркадакская улица. Это название существует до сих пор.



Улица Левице (бывший Парковский переулок)

Самое бессмысленное переименование пятого периода было сделано исполкомом Горсовета народных депутатов в конце января 1988 года. «В ответ на численным просьбам жителей города и в связи с 70-летием Великой Октябрьской социалистической революции» улицу Колхозную переименовали в 70 лет Октября. Абсурдность заключается ещё и в том, что обычно подобные переименования делаются накануне юбилея, а не после. Создаётся впечатление, что ртищевцам пришлось целых три месяца упрашивать народных депутатов, что бы в Ртищево появилась еще одна, четвёртая, «юбилейная» улица, или же просьб поступило такое огромное количество, что всё это время депутаты их разбирали. Как бы там ни было, но по количеству улиц имени n-летия Октября наш город занимает с тех пор первое место по области, обойдя даже Саратов с его двумя подобными улицами, второе место, с тремя улицами, у Калининска (у них нет только улицы 60 лет Октября). Можно понять появление в Ртищево улицы 40 лет Октября, объяснить переименование в 50 лет Октября, но 60 и 70 лет Октября, это явный перебор. Да и жители города, якобы просившие о переименовании, не приняли эти громоздкие официозные названия, продолжая употреблять в речи старые привычные имена Весёлая, Заводская и Колхозная.



Дом на улице Летний Сад (ныне А. Громова)

Характерными для пятого этапа являются «технические» переименования, связанные с упорядочением наименований улиц и нумерации жилых домов.

К концу 1980-х годов на одной из старейших улиц города, с красивым названием Летний Сад, осталось всего три дома. Большая часть домов этой улицы ещё в 1962 году вошла в состав улицы Радищева. Название

Летний Сад стало забываться. Всё это затрудняло работу «скорой медицинской помощи», почтальонов, других служб. Жители улицы неоднократно обращались с ходатайствами о переименовании. В ноябре 1987 года их ходатайство удовлетворили, улицу Летний Сад упразднили, а дома отнесли к улице Коммунистической.

Школьный переулочек, появившийся в городе в 1960-х годах, за четверть века разросся и фактически представлял собой два переулка, с запутанной нумерацией. В мае 1989 года часть Школьного переулка, расположенная вдоль ограждения мясокомбината, была переименована в переулок Тупиковый. Столь неблагозвучное название, естественно вызвало недовольство жителей означенного переулка. Они обратились в Горисполком с ходатайством о повторном переименовании.



Цветочный переулок

В августе в газете «Путь Ленина» была опубликована статья Н. А. Мавринской «Имя улицы», в которой резко критиковались названия улиц, подобные Тупиковому переулку. Всё это способствовало тому, что уже в сентябре 1989 года Тупиковый переулок переименовали в Цветочный. Таким образом этот переулок поставил своеобразный рекорд – название Тупиковый просуществовало всего лишь 4 месяца.

Как и Школьный переулок, улица имени Александра Матросова, застройка которой началась в начале 1950-х годов, фактически представляла собой две улицы, идущие параллельно друг другу. В феврале 1997 года часть улицы А. Матросова получила новое имя улица Рябиновая. В июне 1998 года на карте нашего города появилась улица Кленовая. Такое имя получила одна из двух Весёлых улиц, застроенных в районе Рахово. На октябрь 2002 года была намечена Всероссийская перепись населения. «Во исполнение постановления от 28.12.98 г. «О мерах по проведению Всероссийской переписи населения в Саратовской области» в марте 1999 года часть улицы Льва Толстого была переименована в переулок Льва Толстого, а часть улицы Овражной, образующей отдельный жилой массив, – в Приовражный переулок.

Глава ОМО Ртищево и Ртищевского района Алексей Алексеевич Громов родился в 1943 году. Многие годы (с 1976 г.) он был директором совхоза «Ртищевский». Перенимать опыт работы этого хозяйства приезжали даже из-за рубежа, например, из Польши. Сюда же приезжали делегации из ГДР и Чехословакии. За заслуги в развитии сельскохозяйственного производства Ртищевского района Алексею Алексеевичу было присвоено звание «Заслуженный работник сельского хозяйства Российской Федерации». В 1981 году его наградили орденом «Знак почёта». 20 марта 1992 года Алексей Алексеевич Громов был назначен Главой администрации города Ртищево и Ртищевского района. Почти 10 лет занимал Алексей Алексеевич этот пост, сделав немало для развития города, при нём, например, в Ртищево



А. А. Громов

вновь открылся краеведческий музей. К большому сожалению, жизнь этого замечательного человека оборвалась в декабре 2001 года.

24 января 2002 года на очередном заседании Собрания ОМО Ртищевского района, в память об ушедшем из жизни главе ОМО А. А. Громе, депутаты Собрания решили переименовать улицу



Улица А. Громова (бывшая Коммунистическая)

Коммунистическую в улицу имени Алексея Громова. Таким образом эта улица стала рекордсменом в нашем городе по количеству переименований, её имя менялось четыре раза: Ново-Почтовая–Почтовая–Коммунистическая–Алексея Громова. К тому же последнее имя является уникальным, по крайней мере, для Саратовской области и последним переименованием в нашем городе на сегодняшний день.



ОГЛАВЛЕНИЕ

Предисловие.....	2
1-й этап переименований (1922 – 1924).....	3
2-й этап переименований (1927– 1935).....	6
3-й этап переименований (1957 – 1962).....	8
4-й этап переименований (1967 – 1981).....	11
5-й этап переименований (1984 – 2002).....	15

Историко-краеведческий очерк

Сдобников А. К.

История страны в названиях улиц. Переименования улиц в городе Ртищево.
– Ртищево: ACS Corporation, 2008. – 19 с., ил.

© А. К. Сдобников, 2008

12 ПРИЮТОВСКИЙ ПЕР

ТЕР. МЕЛЬНИЦЫ
ДОМ № 5-2

· ACS CORPORATION · 2008

Б ЭЛЕВАТОРСКАЯ УЛ